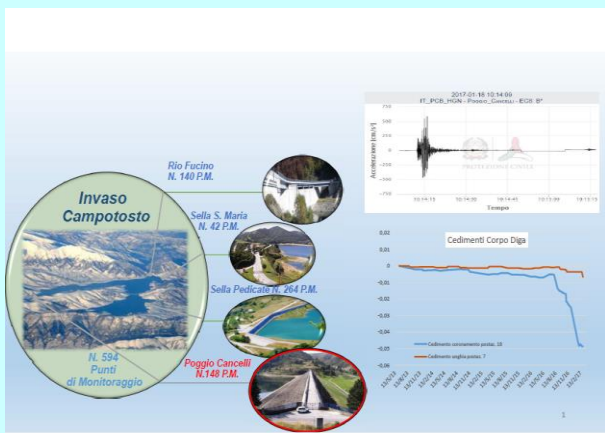


**ITCOLD**

Comitato Nazionale Italiano delle Grandi Dighe

# **Gruppo di Lavoro ‘Comportamento delle dighe italiane in occasione di terremoti storici’**



2018

## **Gruppo di Lavoro**

*Coordinatore:*

Ing. Angelica Catalano (MIT Direzione Dighe)

*Membri*

Ing. Giovanni Fiore (MIT Direzione Dighe)

Dott. Fabio Sabetta (Dip. Prot. Civile)

Ing. Adriano De Sortis (Dip. Prot. Civile)

Ing. Rosella Caruana (Enel)

Ing. Federica Del Gizzi (MIT Direzione Dighe)

Ing. Giovanni Marmo (MIT Direzione Dighe)

Ing. Maura Lazazzera (MIT Direzione Dighe)

Ing. Massimo Rescigno (MIT Direzione Dighe)

Ing. Alfredo Rossi (MIT Direzione Dighe)

*Hanno collaborato*

Ing. Alberto Frezza (Enel)

Ing. Matteo Sbarigia (Enel)

## **NOTA**

Le informazioni, analisi e conclusioni contenute nella presente memoria sono rivolte a tecnici capaci di comprenderne valore, portata e limiti. Malgrado l'attenzione impiegata nella redazione di questo testo, non è ovviamente possibile garantirne la completezza e l'eshaustività.

Si declina pertanto qualsiasi responsabilità derivante dall'interpretazione o dalla possibile applicazione, del contenuto del presente documento.

## **INTRODUZIONE**

Le attività del gruppo di lavoro hanno avuto inizio nel maggio 2010 per concordare a grandi linee sia gli obiettivi di primo livello da conseguire nello svolgimento del tema assegnato che le metodologie da adottare per il loro raggiungimento.

Successivamente le metodologie inizialmente concordate per il conseguimento degli obiettivi prefissati sono state affinate e meglio precisate anche in relazione ai contributi offerti da esperti sismici del Dipartimento della Protezione Civile che hanno integrato la composizione del gruppo di lavoro in un secondo momento.

In sintesi, gli obiettivi da raggiungere sono stati circoscritti all'esame del comportamento delle dighe italiane per effetto di terremoti risentiti in sito a partire dalla data dell'avvio degli invasi. Detto approccio è stato ritenuto coerente con il comune intendimento di fornire un contributo originale e specifico sul tema in argomento, avvalendosi in particolare della cospicua documentazione conservata presso gli archivi della Direzione Generale per le dighe, le infrastrutture idriche ed elettriche e delle possibilità di acquisire, direttamente dagli Enti o Società concessionarie, notizie di "prima mano" su fatti e circostanze di particolare interesse. Per gli eventi più significativi la documentazione sui risentimenti è stata inoltre completata con la consultazione dei resoconti presenti sui mezzi di comunicazione (stampa, televisione o Internet).

## **METODOLOGIE ESAMINATE E METODOLOGIA ADOTTATA**

Prima di pervenire alla metodologia adottata, sono state esaminati e discussi i seguenti criteri per la selezione delle dighe che possono aver subito effetti significativi dovuti a terremoti:

1. Azioni sismiche previste dalle vigenti Norme tecniche per le costruzioni (NTC2008), che forniscono l'accelerazione di picco al suolo con prefissata probabilità di superamento in un dato periodo di tempo;
2. Valutazione dell'intensità macrosismica risentita dalle dighe, a partire dalla messa in esercizio, utilizzando il database delle osservazioni macrosismiche dei terremoti italiani (INGV-DBMI04) (tabelle 1,2,3);
3. Stima del valore del picco di accelerazione (PGA) e del picco di velocità (PGV) risentiti alla diga in base a una relazione di attenuazione.

In particolare sono stati confrontati i risultati ottenuti utilizzando il Criterio 2 ed il Criterio 3.

Sulla base del Criterio 2 "Intensità macrosismica risentita dalle dighe" per ogni terremoto al di sopra della cosiddetta "soglia di danno" (Intensità macrosismica IMCS=VI, Magnitudo ML=4.6) è possibile ricavare i risentimenti macrosismici locali  $I_s$  dalla banca dati "DBMI04" dell'INGV.

Non è pertanto necessario l'utilizzo di relazioni di attenuazione per passare dall'intensità rilevata all'epicentro a quella a una certa distanza dallo stesso.

Il limite di questo approccio è che le località disponibili non corrispondono ai siti in cui sorgono le dighe e che bisognerebbe tener conto degli effetti di amplificazione locale e della qualità delle costruzioni nelle località in cui è stata rilevata l'intensità locale  $I_s$ .

Nella tabella 5 è riportato l'elenco delle 77 dighe che, dopo la data di costruzione, hanno avuto, entro 10 km di raggio, un risentimento maggiore o uguale al VI grado della scala MCS, ordinate per intensità  $I_s$  decrescente.

Sulla base del Criterio 3 "Stima del picco di accelerazione (PGA) e di velocità (PGV)" per avere una stima del valore del picco di accelerazione (PGA) e del picco di velocità (PGV) risentiti alla diga si è utilizzata una relazione di attenuazione valida per l'Italia (Sabetta e Pugliese, 1996) e il catalogo sismico CPTI04 (Gruppo di lavoro, 2004) aggiornato appositamente per gli anni 2004-2011 selezionando le seguenti informazioni:

NCPTI04	Identificativo del terremoto
An	Tempo origine del terremoto: anno
Me	Tempo origine del terremoto: mese
Gi	Tempo origine del terremoto: giorno
LatIDP	Latitudine
LonIDP	Longitudine
Msp	Magnitudo (come prevista in Sabetta e Pugliese, 1996: uguale a ML se $< 5.5$ uguale a MS se $\geq 5.5$ )

Per ogni terremoto e per ogni diga è stata calcolata la distanza dall'epicentro e, data la magnitudo, si sono calcolati i valori di PGA e PGV in corrispondenza al tipo di terreno (roccia o sedimenti) sul quale è situata la diga.

$$\text{Log (PGA)} = -1.845 + 0.363 * M - \text{Log} (R2 + 52)^{1/2} \text{ (Sabetta e Pugliese, 1996)}$$

Come valore di soglia è stato selezionato un  $\text{PGA} \geq 0.07$  g corrispondente a una intensità IMCS  $\approx$  VI (soglia del danno).

Con questo criterio sono state selezionate 100 dighe che, dopo la data di costruzione, hanno presumibilmente sperimentato un  $\text{PGA} \geq 0.07$  g.

Nella tabella 6 è riportato l'elenco delle 100 dighe che, dopo la data di costruzione, hanno presumibilmente sperimentato un  $\text{PGA} \geq 0.07$  g (corrispondente a un VI grado della scala MCS), ordinate in funzione decrescente del picco di velocità (PGV), meglio correlato al danno rispetto al PGA.

Molte dighe compaiono in entrambe le tabelle 5 e 6 anche se vi sono numerose differenze (risentimenti distanti, effetti di sito, incompletezza del database dei risentimenti).

Come base dello studio storico è stato scelto il Criterio 3 perché ritenuto più preciso e conservativo.

Quindi lo studio si è sviluppato per le precedenti 100 dighe che sono state interessate da almeno un evento sismico superiore al predefinito limite inferiore di interesse. Molte delle dighe selezionate sono state interessate

da più di un evento sismico superiore alla soglia definita dunque i “casi di interesse” (diga/sisma) sono stati assai maggiori di 100.

## CHECK LIST

La raccolta delle informazioni è stata standardizzata attraverso la redazione di due specifiche check list differenziate per le opere murarie e per quelle di materiali sciolti, con riferimento alla norme tecniche per le dighe approvata con D.M. del 26/06/2014.

Le attuali norme tecniche hanno la finalità di assicurare, anche in caso di eventi estremi, la permanenza della funzione di contenimento dell’acqua di invaso e della funzionalità degli organi necessari alla vuotatura controllata del serbatoio. Per le “dighe di interesse strategico” sono finalizzate anche all’accertamento del requisito di mantenimento in esercizio dell’opera.

In generale, la valutazione della sicurezza dei serbatoi deve essere effettuata con riferimento alle seguenti condizioni caratteristiche:

1. normale funzionamento;
2. danni riparabili, senza rilascio incontrollato di acqua;
3. danni non riparabili, senza rilascio incontrollato di acqua;
4. danni che determinano il rilascio incontrollato di acqua, o comunque rischio di perdite di vite umane;
5. collasso della struttura.

Devono essere prese in considerazione almeno le seguenti situazioni, corrispondenti al raggiungimento di stati limite ultimi con perdita non controllata dell’acqua invasata:

1. instabilità del corpo diga e dei terreni o ammassi rocciosi di imposta;
2. instabilità per scorrimento, anche parziale, del corpo diga o meccanismi di rottura locali;
3. rottura per erosione interna; fessurazioni nel corpo diga, nei terreni o ammassi rocciosi di fondazione, negli elementi di tenuta o nelle superfici di contatto manufatto-terreno, tali da provocare una filtrazione incontrollata;
4. deformazioni del corpo diga e/o dei terreni o ammassi rocciosi di fondazione, tali da provocare danni strutturali allo sbarramento o la tracimazione;
5. instabilità dei pendii che possano provocare la tracimazione della diga o danni strutturali;
6. rottura o danno degli organi di scarico e in generale delle opere accessorie, che impediscano il deflusso controllato dal serbatoio;
7. condizione di piena che porti alla tracimazione del coronamento con conseguenti danni gravi fino alla possibilità di collasso dello sbarramento.

I principali stati limite di esercizio da considerare sono:

1. eccesso di tensioni o deformazioni del corpo diga e/o nei terreni di fondazione;
2. danneggiamento degli organi di scarico superficiali o profondi;
3. danneggiamento delle opere di derivazione;
4. danneggiamento dei sistemi di misura e controllo.

In riferimento alle suddette condizioni caratteristiche che individuano il raggiungimento degli SL, sono state predisposte delle schede (check list) una per ogni diga e per ogni evento sismico.

Si illustra di seguito il contenuto e la struttura delle schede.

### CHECK LIST per Dighe in calcestruzzo.

La scheda è articolata in cinque sezioni:

- La prima è inerente le informazioni compilative rispetto all'opera, in particolare: nome diga, latitudine e longitudine dell'opera, categoria diga, anno di ultimazione lavori;
- La seconda riguarda la classificazione dell'evento sismico: data, distanza, Msp, PGA;
- La terza parte riguarda la verifica della vulnerabilità sismica per le dighe in muratura in riferimento agli S.L.U. ovvero:
  1. Instabilità globale del corpo diga e dei terreni di fondazione;
  2. Instabilità del corpo diga per eccessivo scorrimento a seguito di aperture di lesioni (fessure, riprese di getto);
  3. Crisi di meccanismi locali (essenzialmente in dighe a volta e a contrafforti);
  4. Lesioni del corpo diga, nei terreni di fondazione, o delle superfici di contatto manufatto terreno con filtrazione incontrollata;
  5. Rottura dell'elemento di tenuta idraulica dei giunti;
  6. Rottura del sistema di drenaggio e dello schermo in fondazione;
  7. Tracimazione della diga per onde o eccessiva crescita del livello di invaso a causa di fenomeni d'instabilità delle sponde;
- La quarta sezione è inerente la vulnerabilità sismica per le dighe in muratura in riferimento agli S.L.E. ovvero:
  1. Eccesso tensionale nel corpo diga;
  2. Eccesso di sollecitazione nella fondazione;
  3. Eccesso di deformazione nei giunti;
  4. Danno alle opere di presa;
  5. Danno ai sistemi di misura e controllo;
- La quinta sezione riguarda gli effetti sulle opere di scarico e opere complementari e accessorie ovvero:
  1. Per quanto riguarda le paratoie: eccesso di deformazione con conseguente blocco meccanico degli organi in movimento, messa fuori uso dei singoli componenti meccanici, instabilità meccanica delle paratoie;
  2. Per quanto riguarda le condotte e gallerie: apertura di giunti tra i conci, rottura per effetto delle deformazioni indotte dal terreno, rilascio d'acqua a seguito del danneggiamento della condotta, in particolare delle condotte in pressione;
- In riferimento all'ultima sezione troviamo gli effetti sulla stabilità delle sponde ovvero:
  1. Interferenza col corpo diga;
  2. Interferenza con le opere di scarico;
  3. Interferenza con la strada circumlacuale;

Per ogni singola sezione sono state raccolte le informazioni e dati dai bollettini delle misure, dalla corrispondenza pregressa tra Concessionari e Autorità di controllo, dalla documentazione conservata presso l'Archivio centrale della D.G. Dighe, le cui risultanze saranno illustrate nel dettaglio nei paragrafi successivi.

### CHECK LIST Dighe in materiali sciolti

In maniera analoga alla redazione delle check list per le dighe in muratura sono state predisposte le schede per le dighe in materiali sciolti. In dettaglio si elencano e illustrano le sezioni corrispondenti.

La scheda è articolata in sei sezioni:

- La prima è inerente le informazioni compilative rispetto all'opera, in particolare: nome diga, latitudine e longitudine dell'opera, categoria diga, anno di ultimazione lavori;
- La seconda riguarda la classificazione dell'evento sismico: data, distanza, Msp, PGA;
- La terza parte riguarda la verifica della vulnerabilità sismica per le dighe in materiali sciolti in riferimento agli S.L.U. ovvero:
  1. Instabilità globale del corpo diga e dei terreni d'imposta;
  2. Liquefazione del corpo diga e dei terreni di fondazione;
  3. Fessure nel corpo diga e nei terreni di fondazione – filtrazione incontrollata;
  4. Eccessive deformazioni del corpo diga e dei terreni di fondazione tali da causare la tracimazione;
  5. Fratturazione dell'elemento di tenuta idraulica in fondazione;
  6. Tracimazione della diga per onde o eccessive crescita del livello d'invaso a causa di fenomeni di instabilità delle sponde;
- La quarta sezione è inerente la vulnerabilità sismica per le dighe in muratura in riferimento agli S.L.E. ovvero:
  1. Danno ai sistemi di misura e controllo;
  2. Anomalie nelle misure di controllo;
  3. Rottura opera di presa;
- La quinta sezione riguarda gli effetti sulle opere di scarico e opere complementari e accessorie ovvero:
  3. Per quanto riguarda le paratoie: eccesso di deformazione con conseguente blocco meccanico degli organi in movimento, messa fuori uso dei singoli componenti meccanici, instabilità meccanica delle paratoie;
  4. Per quanto riguarda le condotte e gallerie: apertura di giunti tra i conci, rottura per effetto delle deformazioni indotte dal terreno, rilascio d'acqua a seguito del danneggiamento della conduttura, in particolare delle condotte in pressione;
- In riferimento all'ultima sezione troviamo gli effetti sulla stabilità delle sponde ovvero:
  4. Interferenza col corpo diga;
  5. Interferenza con le opere di scarico;
  6. Interferenza con la strada circumlacuale;

Sono state raccolte tutte le informazioni inerenti il raggiungimento degli S.L. illustrati come per le dighe in muratura e sono state classificate per ogni opera.

## **EFFETTI RISCONTRATI PRESSO LE DIGHE**

L'analisi dei numerosissimi «casi» (diga/evento) ha ovviamente prodotto informazioni di diverso grado di completezza, in particolare:

- informazioni complete su casi degli ultimi 15 anni
- informazioni più difficili da reperire per casi più lontani nel tempo

Nella tabella 4 sono riportati i risultati ottenuti per il campione delle prime 29 dighe esaminate, selezionate sulla base della facilità di reperimento delle informazioni , che nella stragrande maggioranza sono conservate solo su supporto cartaceo in archivi remoti.



Tabella 4

nome diga	Data evento	Distanza	Msp	pqa(g)	Imcs	PGV	Anno ultimazione lavori	EFFETTI OSSERVATI
BARREA	07/05/1984	11,6	5,7	0,129	8	6,1	1951	N.F.
ANCIPA	31/10/1967	11,5	5,4	0,108	7,5	4,8	1953	N.F.
SELVA	07/05/1984	9,5	5,7	0,152	7	9,9	1958	N.F.
SCANDARELLO	12/03/1950	6,7	5	0,111	8	4,8	1927	N.F.
PIAGANINI	06/04/2009	30,5	6,3	0,089	6	4,7	1955	N.F.
PROVVIDENZA	06/04/2009	20,3	6,3	0,132	5,5	7	1947	N.F.
RIO FUCINO	06/04/2009	23,1	6,3	0,117	5,5	6,1	1971	N.F.
SELLA PEDICATE	06/04/2009	20,1	6,3	0,134	5,5	7	1971	N.F.
POGGIO CANCELLI	06/04/2009	24,7	6,3	0,11	5,5	7,8	1969	N.F.
PIANA DEGLI ALBANESI	15/01/1968	outside selection criteria			7			S.L.V.
PIANA DEGLI ALBANESI	06/09/2002	16,1	5,6	0,093	7	5,8	1923	N.F.
MASSERIA NICODEMO	09/09/1998	4,7	5,4	0,182	6	12,2	1975	N.F.
COLLEMEZZO	14/10/1966	7,2	4,5	0,072	6,5	3,8	1928	N.A.
CORFINO	07/09/1920	8,8	6,48	0,319	10,0	18,8	1914	N.F.
CASTEL SAN VINCENZO	07/05/1984	1,5	5,67	0,312	8,0	25,8	1958	N.F.
CROSIIS	06/05/1976	8,5	6,43	0,312	9,5	17,1	1901	S.L.O.
VASCA OGLIASTRO	13/12/1990	2,2	5,41	0,241	6,5	3,9	1970	S.L.D.
MUROLUCANO	23/11/1980	19,3	6,89	0,227	8,0	20,3	1917	N.F.
VILLA PERA	26/11/1972	1,1	5,23	0,220	7,5	12,4	1955	N.F.
MULINELLO	13/12/1990	3,7	5,41	0,211	6,5	11,6	1970	S.L.O.
ACCIANO	26/09/1997	8,9	5,95	0,202	8,5	10,5	1986	S.L.D.
CROSIIS	15/09/1976	8,5	5,91	0,202	9,5	17,1	1901	S.L.O.
MONTAGNA SPACCATA 3	07/05/1984	7	5,67	0,190	8,0	13,1	1958	S.L.O.
FIUMARA GRANDE	13/12/1990	5	5,41	0,187	6,5	9,8	1970	N.F.
MONTAGNA SPACCATA 1	07/05/1984	7,3	5,67	0,185	8,0	9,3	1958	S.L.O.
MONTAGNA SPACCATA 2	07/05/1984	7,5	5,67	0,181	8,0	9,1	1958	S.L.O.
AMBIESTA	06/05/1976	18,6	6,43	0,160	8,5	8,5	1959	S.L.O.
GROTTACAMPANARO	07/05/1984	13,2	5,67	0,116	7,0	6,1	1954	N.F.
CA' SELVA	06/05/1976	28,3	6,43	0,107	9,0	5,5	1963	N.A.
CA'ZUL	06/05/1976	5,2	6,4	0,090	8,0	5,0		S.L.O.

N.A.	Nessuna Informazione Acquisita
N.F.	Normale Funzionamento
S.L.O.	Stato limite di operatività
S.L.D.	Stato limite di danno
S.L.V.	Stato limite di salvaguardia della vita
S.L.C.	Stato limite di collasso

Già questa prima parte del lavoro evidenzia che in generale le grandi dighe italiane ben rispondono agli eventi sismici, anche significativi.

Tra i casi di MAGGIOR RILIEVO:

due dighe in terra hanno mostrato danni senza rilascio incontrollato, con conseguente necessità di lavori di riparazione:

- **Diga Ogliastro:** lesioni del manto bituminoso (terremoto del 13/12/1990)
- **Diga Acciano:** lesioni longitudinali trasversali al coronamento (terremoto del 26/09/ 1997);

inoltre **la diga di Piana degli Albanesi** in pietrame e manto in calcestruzzo ha avuto danneggiamenti al manto con rilascio di acqua (terremoto del Belice 15/01/1968).

Successivamente lo studio è proseguito con l'esame delle altre dighe riportando i seguenti risultati:

- per la larghissima maggioranza dei «casi»: non si sono riscontrate informazioni che evidenziassero danni/effetti rilevanti sulle opere
- in alcuni casi si tratta di «assenza di informazioni» (=> conclusione «implicita»)
- in altri tale conclusione è supportata da esplicita documentazione.

A livello di effetti di maggior dettaglio, non di rilievo ai fini della sicurezza dell'opera, il lavoro svolto ha messo in evidenza in alcuni casi:

- ✓ effetti nelle misure di controllo (incrementi perdite , spostamenti, etc.)
- ✓ modeste lesioni superficiali sul coronamento e sui paramenti
- ✓ lesioni del manto
- ✓ danneggiamento alle opere di presa
- ✓ problemi di accesso alla diga per inagibilità delle strade
- ✓ danneggiamenti ai sistemi di monitoraggio.

## VALUTAZIONI FINALI

Lo studio mostra che le dighe hanno generalmente dimostrato un buon comportamento a fronte di eventi sismici storici rilevanti.

L'assenza di effetti di rilievo per le condizioni di sicurezza dell'opera si è riscontrata nella larghissima maggioranza dei casi «diga/sisma»

In tre «casi» si sono riscontrati danni rilevanti che hanno comportato l'esecuzione di significativi interventi di ripristino.

In generale si evidenzia che adeguati controlli e attività di monitoraggio consentono di riscontrare gli effetti indotti da eventi sismici e valutarne l'eventuale influenza sulle condizioni di sicurezza, riducendo il rischio di criticità.

Le attività del gruppo sono state presentate anche a livello internazionale, riscuotendo forte interesse e apprezzamento da parte della comunità di settore ( “9° *ICOLD European Club Symposium*”, Venezia 2013; «*European Working Group Dams & Earthquakes*», Roma 2017).

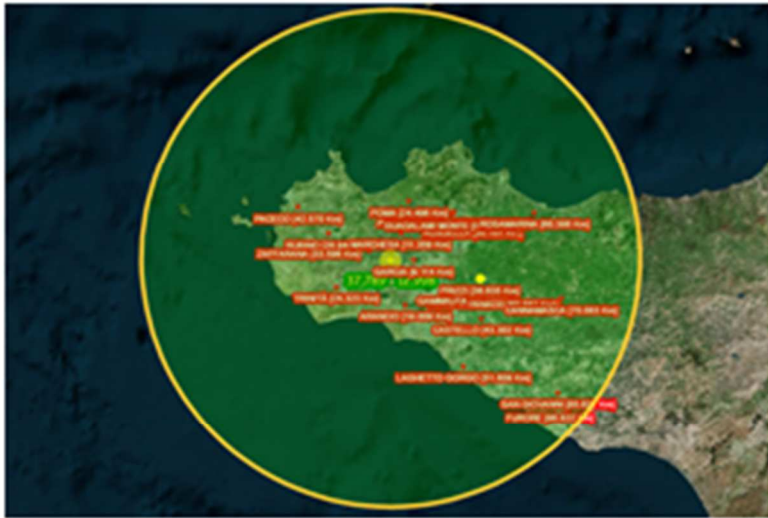
Le informazioni raccolte per gli eventi per i quali si sono riscontrati effetti di maggior rilievo sono sinteticamente riportate nelle visualizzazioni che seguono.

## EFFETTI DEI TERREMOTI STORICI DAL 1900 - CASE HISTORIES

### Effetti dei terremoti storici dal 1900

- **Messina 1908**                      **M=7.2**
- **Garfagnana 1920**                **M=6.5**
- **Belice 1968**                        **M=6.4**
- **Friuli 1976**                         **M=6.4**
- **Irpinia 1980**                        **M=6.9**
- **Lentini 1990**                        **M=5.7**
- **Umbria Marche 1997**          **M=6.1**
- **L'Aquila 2009**                    **M=5.9**
- **Lazio Abruzzo**
- **Marche 2016**                      **M=6.5**

## Terremoto del Belice gennaio 1968



## Piana degli Albanesi



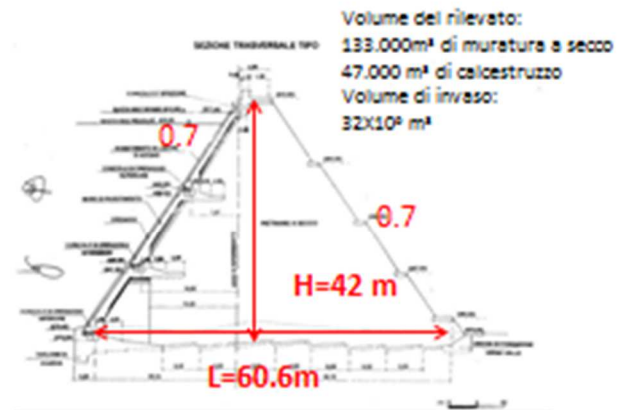
## Rossella e Scanzano



## Diga Domenico Rubino



**Diga di Piana degli albanesi** sequenza sismica 14 gennaio - 1 settembre 1968  
**terremoto del Belice**



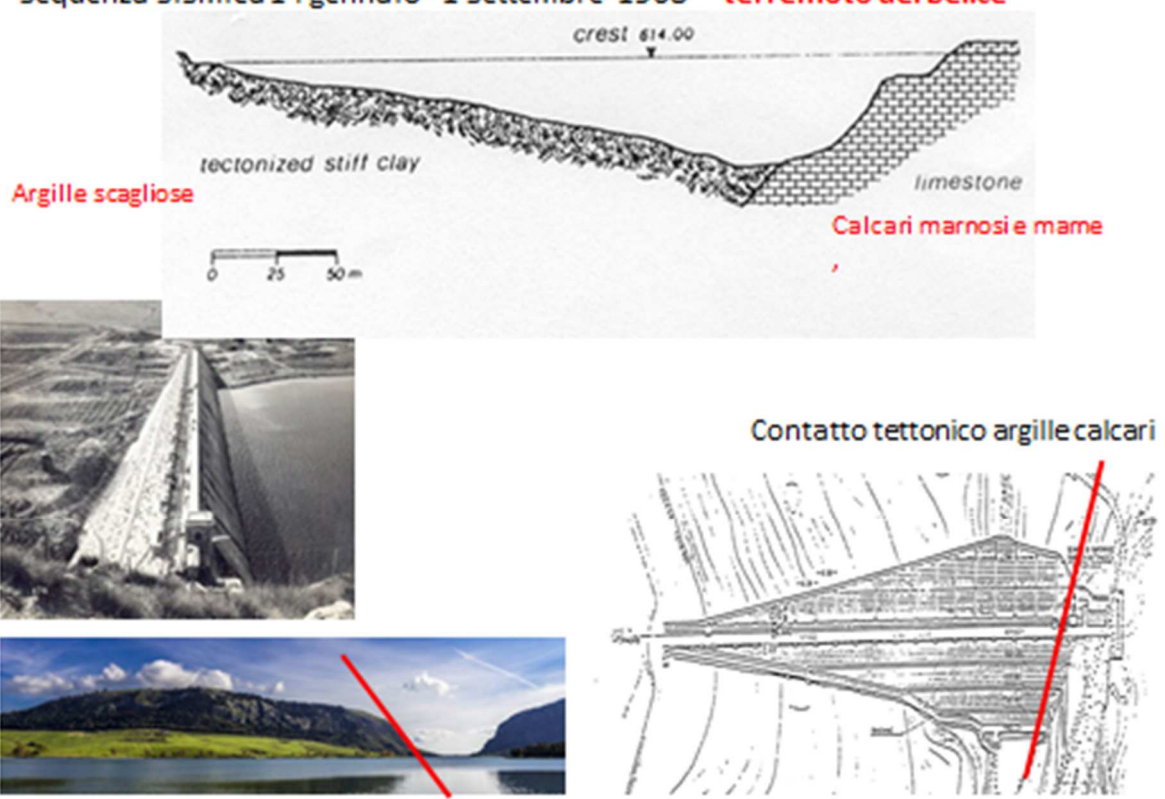
**SEZIONE LONGITUDINALE LUNGO L'ASSE DEI CUNICOLI**  
**(VISTA DA VALLE)**



Avvio invasi 22/12/1922

## Diga di Piana degli albanesi

sequenza sismica 14 gennaio - 1 settembre 1968 **terremoto del Belice**

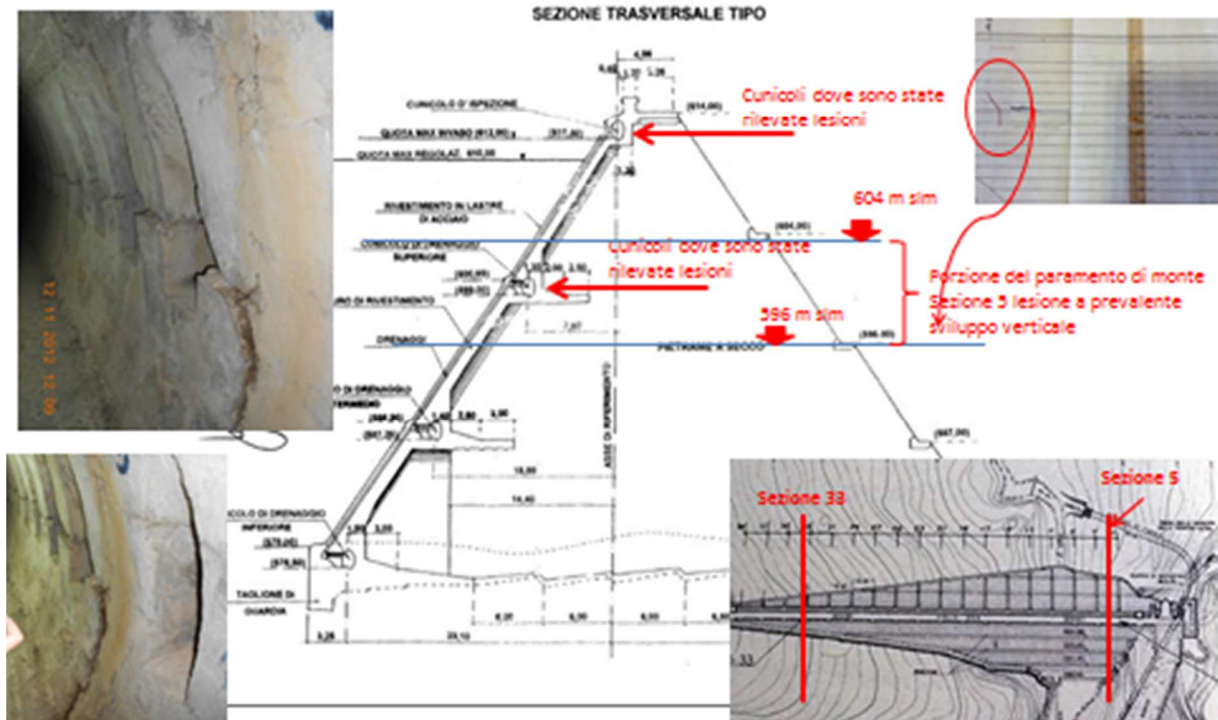


## Diga di Piana degli albanesi

sequenza sismica 14 gennaio - 1 settembre 1968 terremoto del Belice

18 eventi di magnitudo superiore a 4 evento di magnitudo massima 5.6 ???

L'evento prossimo alla data della segnalazione dell'incidente è quello del 12 febbraio XXXXX





## Diga di Piana degli albanesi

sequenza sismica 14 gennaio - 1 settembre 1968 terremoto del Belice



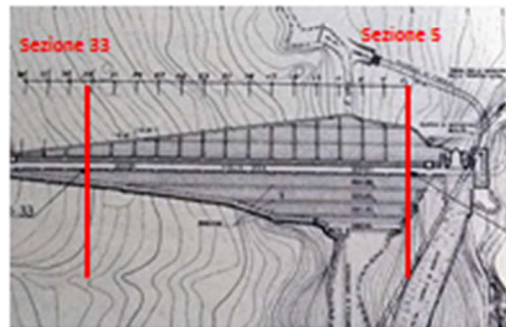
Lesione 33



Lesione 5 lato monte e lato valle



Lesione 5



## Diga di Piana degli albanesi

sequenza sismica 14 gennaio - 1 settembre 1968 terremoto del Belice

### Conseguenza del danno

I danni alla struttura di sbarramento hanno reso necessario lo svasso del serbatoio

Lo scarico dalla centrale e dal fondo hanno causato danni rilevanti alle opere a valle sempre in gestione al concessionario Enel.



## Diga di Piana degli albanesi

sequenza sismica 14 gennaio - 1 settembre 1968


terremoto del Belice

Conseguenza del danno



Segnalati danni conseguenti allo svaso nel tratto di a lveo tra Piana e Guadalmi

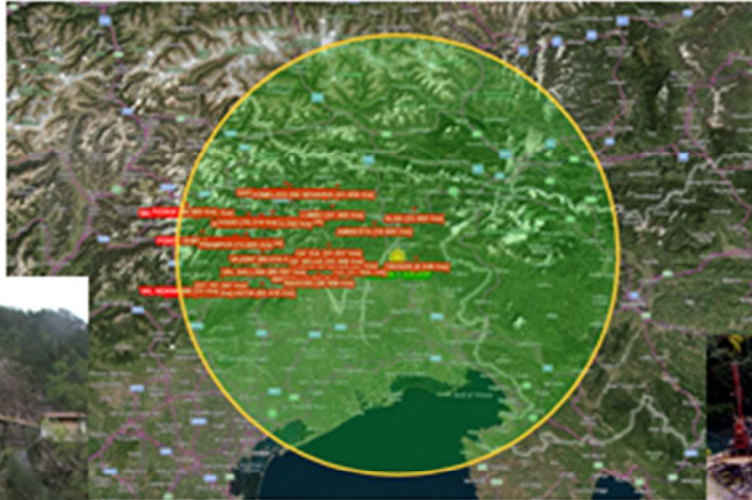
Danni ai giunti della galleria di accesso a Guadalmi ed ai giunti dello sfioratore di superficie



**Diga di Piana degli albanesi**  
 sequenza sismica 14 gennaio - 1 settembre 1968 **terremoto del Belice**  
**Conseguenza del danno**



# Terremoto del Friuli 1976



Ca Zul



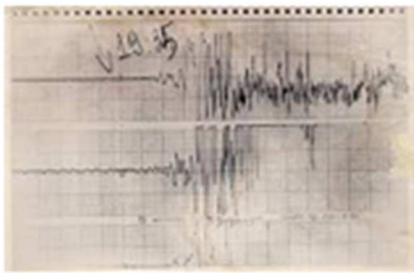
Crois

## Terremoto del Friuli




## Diga di Ambiesta

## Irpinia 23 Novembre 1980 M=6.9



Diga di Muro Lucano  
Irpinia 1980



Derivazione

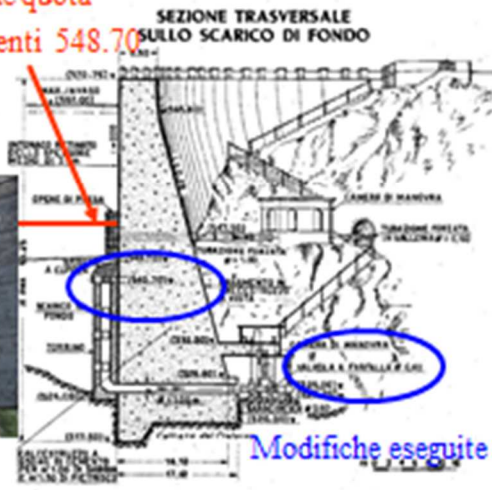
Attuale quota  
sedimenti 548.70



Paratoia di monte  
fondo




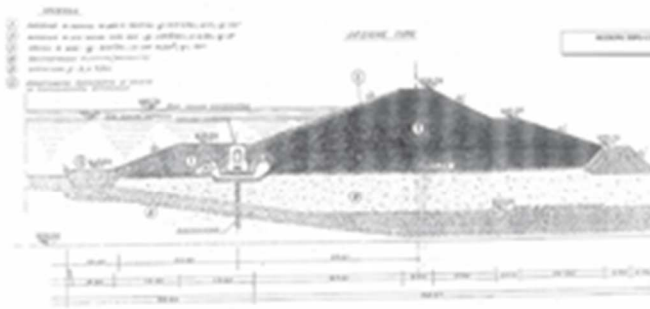
Paratoia superficie






Diga di Muro Lucano  
Irpinia 1980





**Diga Saetta**



**Diga di Conza**



terremoto Lentini 13/12/1990 M=5.68+/-0.18  
 Vasca Ogliastro  
 Lago di Lentini



Invaso di Lentini



Vasca Ogliastro

Code identificativo	Nome struttura attiva	Magnitudo attesa SM	Distanza sfo (M) (km)	Distanza sfo (M) (km)	Distanza sfo (M) (km)
A	Scarpata S. Maria S.	7.8	16	16	16
B	Scarpata S. Maria N.	7.1	15	16	16
C	Linea di faglia Pizzolungo-Neto	7.2	26	26	26
D	Graben Scordia-Lentini	6.8	8	6.5	7.5
E	Linea dell'Anapo	6.9	10	10	9
F	Faglia del Mare Orientale	6.4	5	5.5	4.5
G	Linea di Fitalia	6.8	20	18	17
H	Linea di Scill	7.1	30	30	29

## Vasca Ogliastro

terremoto Lentini 13/12/1990  $M=5.68\pm 0.18$

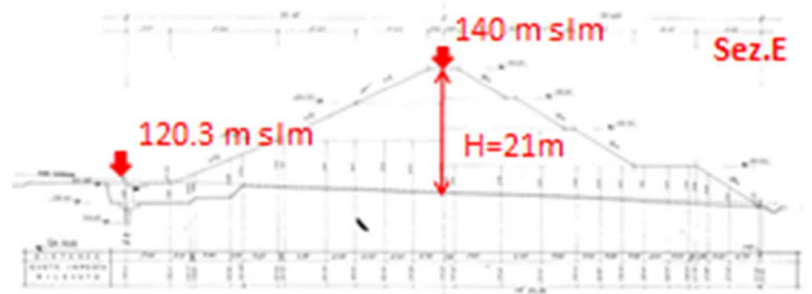


Il serbatoio è realizzato da un argine dello sviluppo di 2350m (750X500 m circa) capacità totale di  $4.3 \times 10^6 \text{ m}^3$

Escursione massima del livello 16.3m

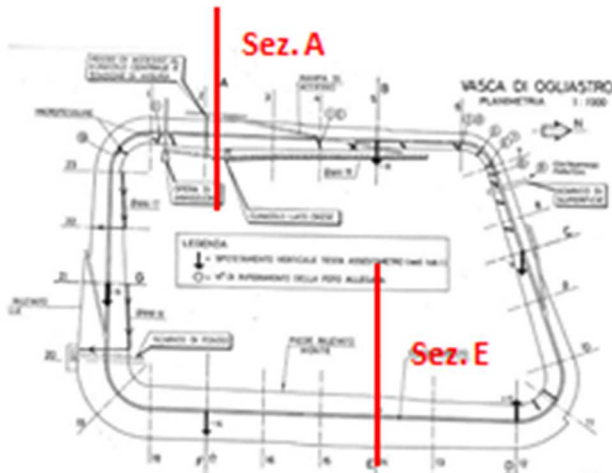
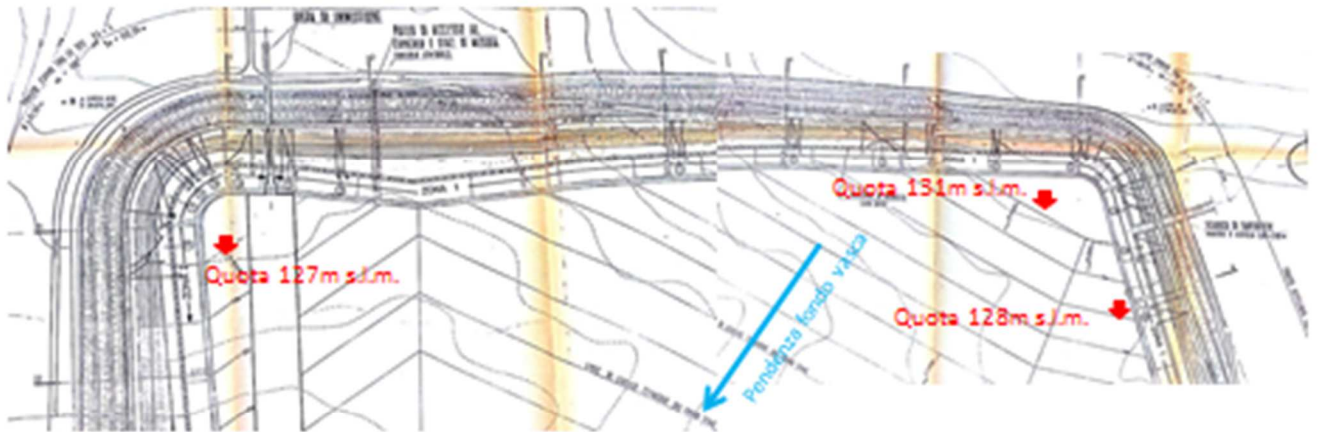
Il rilevato omogeneo è costituito da ghiaia con sabbia (15%) e blocchi (25%)

Tenuta assicurata da un manto di conglomerato bituminoso chiuso



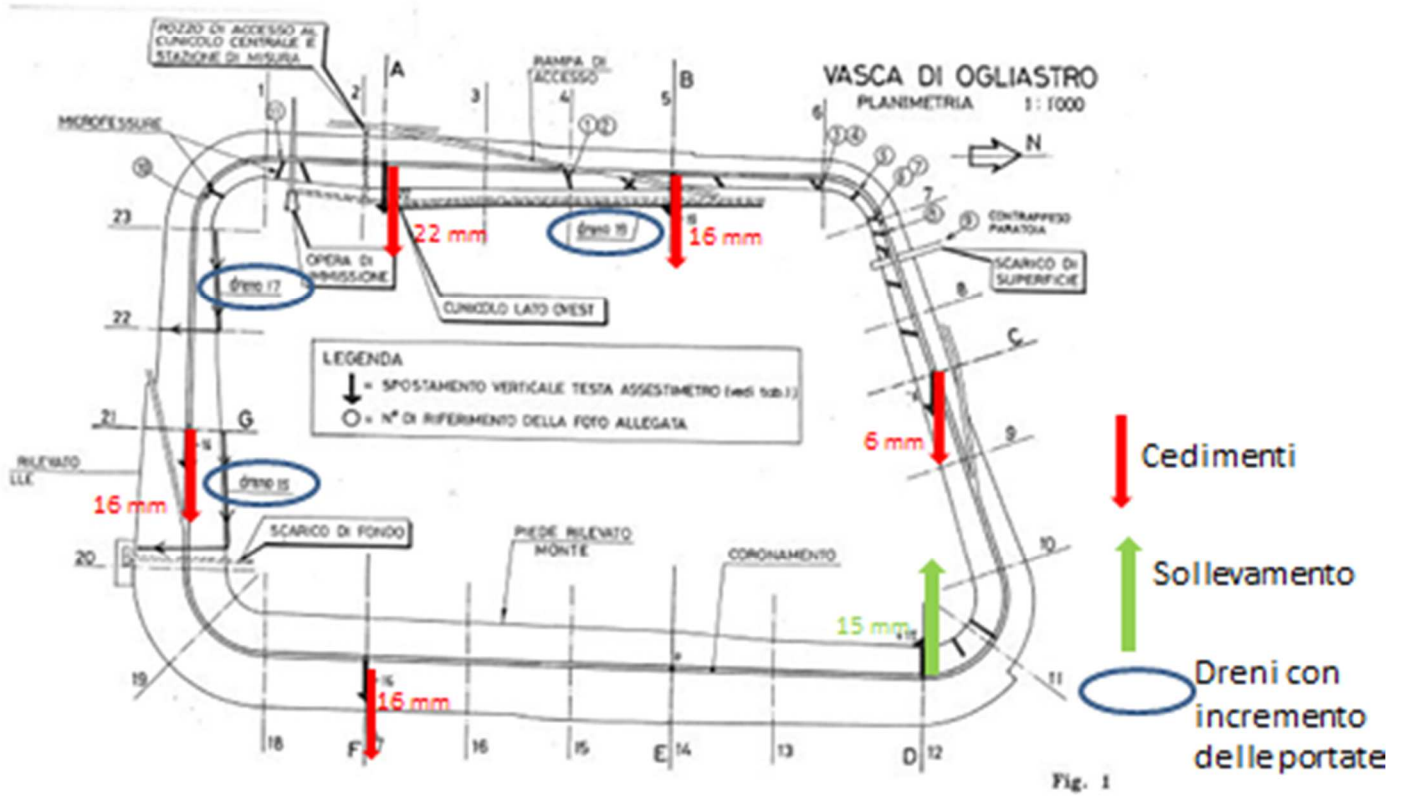
## Vasca Ogliastro

terremoto Lentini 13/12/1990  $M=5.68+/-0.18$



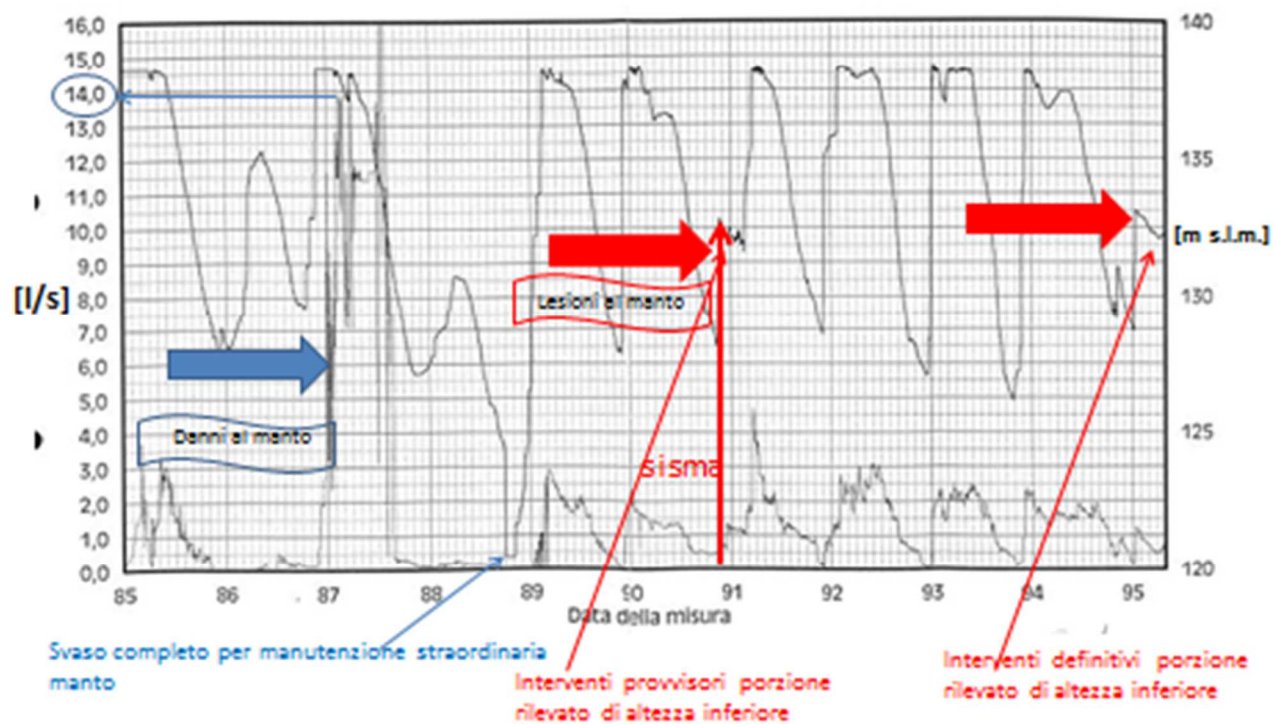
Lo sviluppo complessivo delle lesioni osservate è stato valutato pari a 1060 m  
La fessura di lunghezza massima è pari a 48,5 m  
Molte lesioni avevano uno sviluppo di 35-36m

Al momento del sisma il livello della vasca era 132 m s.l.m.



Vasca Ogliastro

terremoto Lentini 13/12/1990 M=5.68+/-0.1



Vasca Ogliastro

terremoto Lentini 13/12/1990 M=5.68+/-0.1





Lago Lentini

terremoto Lentini 13/12/1990 M=5.68+/-0.1

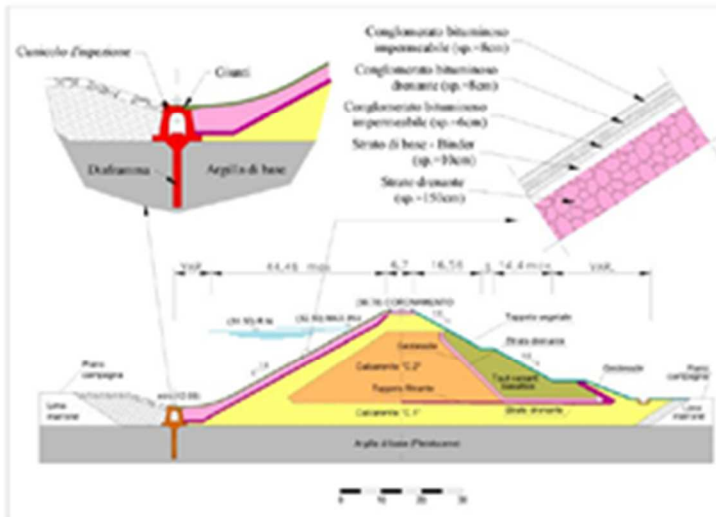


Fig.5 - Sezione tipo della diga

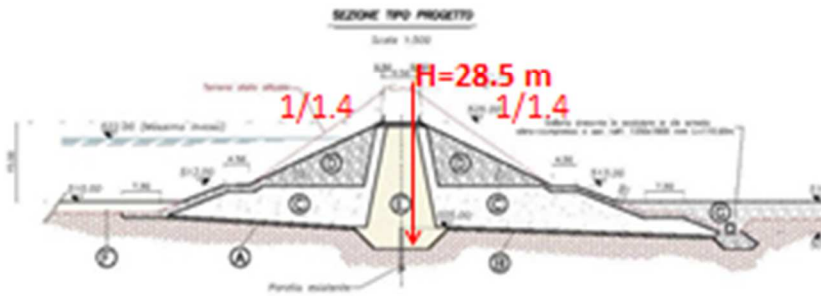


## 26 settembre 1997 Umbria Marche M=6.1


- 38 dighe interessate dall'evento
- La diga di Acciano a 1,17 Km dall'epicentro



Sequenza sismica Nocera Umbra 1997-1998 M= 6.1  
Diga di Acciano



Lato monte



Lato valle


Circa 50 cm



Sequenza sismica UmbriaMarche 1997-1998

M= 6.1

Diga di Acciano



Lesione trasversale

Posizione indicativa lesioni trasversali

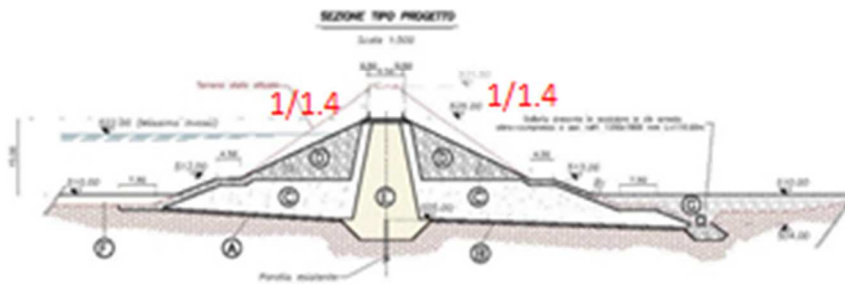


2cm

Lesione in asse coronamento

- Spostamenti permanenti verso valle di 10cm  
Cedimenti permanenti di 20 cm
- Spostamenti permanenti in fa 1cm  
Cedimenti permanenti in fa 10cm

Sequenza sismica 1997-1998 M= 6.1  
Diga di Acciano




Entrambi i paramenti hanno evidenziato delle irregolarità e localizzazioni della pendenza media



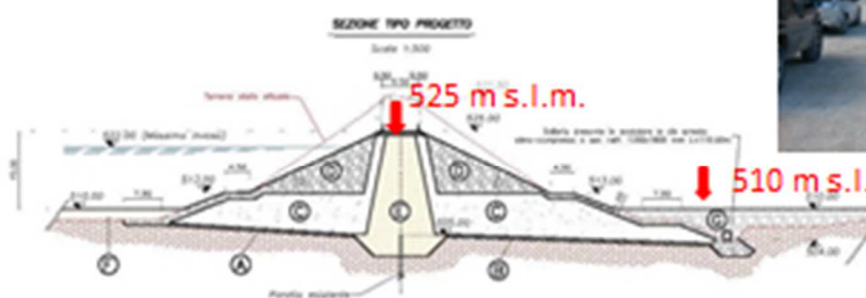
Sequenza sismica Nocera Umbra 1997-1998

M= 6.1

Diga di Acciano



Nuovo coronamento in fase di realizzazione



Coronamento con torre di accesso allo scarico di fondo

Importo dell'intervento circa 3 milioni di euro completamento dei lavori 2018

Gestore comune di Nocera Umbra

## BIBLIOGRAFIA

1. DM (2008). “Approvazione delle norme tecniche per le costruzioni”, Gazzetta Ufficiale, n. 29 del 4.2.2008. Gruppo di lavoro CPTI (2004).
2. Catalogo Parametrico dei Terremoti Italiani, versione 2004 (CPTI04), INGV, Bologna. <http://emidius.mi.ingv.it/CPTI04/>
3. Margottini, C., Molin D., Narcisi B. & L. Serva (1987). Intensity vs. acceleration: Italian data. Proc. of Workshop on Historical Seismicity of central-eastern Mediterranean Region, 213- 226, *ENEA-IAEA, Roma, Italy*
4. Sabetta F, Pugliese A (1996). Estimation of response spectra and simulation of non-stationary earthquake ground motion. *Bull. Sei. Soc. Am.* Vol. 86, No. 2, pp. 337-352
5. Stucchi et al. (2007). DBMI04, il database delle osservazioni macrosismiche dei terremoti italiani utilizzate per la compilazione del catalogo parametrico CPTI04. <http://emidius.mi.ingv.it/DBMI04/> *Quaderni di Geofisica*, Vol 49, pp.38.
6. Decreto 26 giugno 2014 Norme tecniche per la progettazione e la costruzione degli sbarramenti di ritenuta

# **TABELLE**



**Tabella 1: Selezione risentimenti in località distanti al massimo 5 km dalla diga con Intensità minima 5; NDBMI04 è l'identificativo del dato nella banca dati DMBI04 riportata in Stucchi et al. (2007)**

Nome diga	NDBMI04	anno	mese	giorno	Località	Distanza dalla diga (km)	Intensità MCS X 10
COMBAMALA	2084	1955	5	12	Macra (Bedale)	4.9	65
COMBAMALA	2134	1959	4	5	Macra (Bedale)	4.9	50
LAGO GABIET SUD	2254	1968	6	18	Gressoney-la-Trinité	2.6	60
LAGO GABIET NORD	2254	1968	6	18	Gressoney-la-Trinité	3.3	60
LAVAGNINA INF.	2437	1983	11	9	Mornese	3.1	50
PONTE SERRA	1605	1914	10	27	Fonzaso	3.3	50
PONTE SERRA	1921	1936	10	18	Fonzaso	3.3	60
PONTE SERRA	1987	1943	7	24	Fonzaso	3.3	70
PONTE SERRA	2470	1989	9	13	Sovramonte (Servo)	3.5	50
CROSIIS	1484	1908	7	10	Tarcento	2.9	50
CROSIIS	1766	1924	12	12	Tarcento	2.9	50
CROSIIS	1805	1928	3	27	Tamar	3.5	70
CROSIIS	1805	1928	3	27	Montenars (Isola)	4.3	60
CROSIIS	1805	1928	3	27	Segnacco	4.2	50
CROSIIS	1805	1928	3	27	Tarcento	2.9	50
CROSIIS	1870	1931	12	25	Tarcento	2.9	60
CROSIIS	2363	1976	5	6	Cesariis	4.7	95
CROSIIS	2363	1976	5	6	Jouf	4.5	95
CROSIIS	2363	1976	5	6	Montenars (Isola)	4.3	95
CROSIIS	2363	1976	5	6	Billerio	2.9	90
CROSIIS	2363	1976	5	6	Frattins	3.5	90
CROSIIS	2363	1976	5	6	Magnano in Riviera	4.1	90
CROSIIS	2363	1976	5	6	Malemaseria	0.4	90
CROSIIS	2363	1976	5	6	Pers	4.7	90
CROSIIS	2363	1976	5	6	Vedronza	3.5	90
CROSIIS	2363	1976	5	6	Coia	2.2	85
CROSIIS	2363	1976	5	6	Tarcento	2.9	85
CROSIIS	2363	1976	5	6	Villanova	4.2	85
CROSIIS	2363	1976	5	6	Aprato	3	80
CROSIIS	2363	1976	5	6	Ciseriis	0.9	80
CROSIIS	2363	1976	5	6	Sammardenchia	1.9	80
CROSIIS	2363	1976	5	6	Sedilis	2.1	80
CROSIIS	2363	1976	5	6	Segnacco	4.2	80
CROSIIS	2363	1976	5	6	Stella	1.2	80
CROSIIS	2363	1976	5	6	Zomeais	0.9	80
CROSIIS	2366	1976	9	15	Montenars (Isola)	4.3	80
CROSIIS	2518	1998	4	12	Magnano in Riviera	4.1	50
CROSIIS	2518	1998	4	12	Montenars (Isola)	4.3	50
CROSIIS	2518	1998	4	12	Tarcento	2.9	50
ALBA	1805	1928	3	27	Moggio Udinese (di Sotto)	4.2	65
ALBA	1891	1934	5	4	Moggio Udinese (di Sotto)	4.2	60
ALBA	1891	1934	5	4	Resiutta	4.8	50
ALBA	2135	1959	4	26	Moggio Udinese (di Sotto)	4.2	65
ALBA	2135	1959	4	26	Resiutta	4.8	50
ALBA	2363	1976	5	6	Moggio Udinese (di Sotto)	4.2	90
ALBA	2363	1976	5	6	Resiutta	4.8	90
ALBA	2363	1976	5	6	Roveredo	4.2	85
ALBA	2363	1976	5	6	Aupa	3.3	80
ALBA	2363	1976	5	6	Dordolla	4.8	80
ALBA	2363	1976	5	6	Grauzaria	4	80

ALBA	2363	1976	5	6	Ovedasso	3.9	80
ALBA	2463	1988	2	1	Moggio Udinese (di Sotto)	4.2	50
ALBA	2463	1988	2	1	Roveredo	4.2	50
ALBA	2495	1994	4	20	Resiutta	4.8	55
ALBA	2518	1998	4	12	Resiutta	4.8	55
ALBA	2518	1998	4	12	Moggio Udinese (di Sotto)	4.2	50
SANTA MARIA	1708	1920	9	7	Castiglione dei Pepoli	1.4	60
SANTA MARIA	2208	1964	9	5	Baragazza	4.6	50
SANTA MARIA	2208	1964	9	5	Castiglione dei Pepoli	1.4	50
SCALERE	1605	1914	10	27	Castiglione dei Pepoli	3.7	60
SCALERE	1708	1920	9	7	Castiglione dei Pepoli	3.7	60
SCALERE	2208	1964	9	5	Castiglione dei Pepoli	3.7	50
RIO LUNATO	1708	1920	9	7	Pievepelago	4.6	75
RIO LUNATO	1708	1920	9	7	Sant'Andrea Pelago	4	70
RIO LUNATO	2445	1985	1	23	Pievepelago	4.6	50
LIGONCHIO	2218	1965	11	9	Ligonchio	0.3	50
PAVANA	1838	1930	5	24	Porretta Terme [Bagni della Po	4.7	50
PAVANA	2445	1985	1	23	Porretta Terme	4.7	50
PAVANA	2500	1995	8	24	Borgo Capanne	2.7	60
PAVANA	2500	1995	8	24	Granaglione	3.6	60
PAVANA	2500	1995	8	24	Ponte della Venturina	1.7	60
PAVANA	2500	1995	8	24	Porretta Terme	4.7	60
SUVIANA	2500	1995	8	24	Ponte della Venturina	4	60
SUVIANA	2500	1995	8	24	Castel di Casio	3.1	50
SAN ELEUTERIO	2265	1969	4	17	Arce	2.9	60
SAN ELEUTERIO	2265	1969	4	17	Rocca d'Arce	3.6	60
SAN ELEUTERIO	2441	1984	5	7	Fontana Liri (Inferiore)	2	70
SAN ELEUTERIO	2441	1984	5	7	Rocca d'Arce	3.6	70
SAN ELEUTERIO	2441	1984	5	7	Arce	2.9	65
SAN ELEUTERIO	2441	1984	5	7	Strangolagalli	4.1	60
RIO CANCELLO	2265	1969	4	17	Arce	2.8	60
RIO CANCELLO	2265	1969	4	17	Rocca d'Arce	3.5	60
RIO CANCELLO	2441	1984	5	7	Fontana Liri (Inferiore)	2	70
RIO CANCELLO	2441	1984	5	7	Rocca d'Arce	3.5	70
RIO CANCELLO	2441	1984	5	7	Arce	2.8	65
RIO CANCELLO	2441	1984	5	7	Strangolagalli	4.2	60
GANGHERI	1950	1939	10	15	Gallicano	3.2	50
GANGHERI	2502	1995	10	10	Gallicano	3.2	50
CORFINO	1605	1914	10	27	Camporgiano	4.1	60
CORFINO	1605	1914	10	27	Pieve Fosciana	3.6	60
CORFINO	1708	1920	9	7	Villa Collemantina	0.8	100
CORFINO	1708	1920	9	7	Carpineta	1.6	90
CORFINO	1708	1920	9	7	Pianacci	0.8	90
CORFINO	1708	1920	9	7	Tramonti	1.1	90
CORFINO	1708	1920	9	7	Camporgiano	4.1	85
CORFINO	1708	1920	9	7	Campori	3.4	85
CORFINO	1708	1920	9	7	Castiglione di Garfagnana	2.2	85
CORFINO	1708	1920	9	7	Chiozza	4.1	85
CORFINO	1708	1920	9	7	Magnano	1.1	85
CORFINO	1708	1920	9	7	Massa	1.7	85
CORFINO	1708	1920	9	7	Poggio	2.9	85
CORFINO	1708	1920	9	7	Roccalberti	4.3	85
CORFINO	1708	1920	9	7	Antisciana	4.5	80
CORFINO	1708	1920	9	7	Canigiano	1.9	80
CORFINO	1708	1920	9	7	Cerageto	2.3	80
CORFINO	1708	1920	9	7	Corfino	2.7	80
CORFINO	1708	1920	9	7	Gragnanella	4	80
CORFINO	1708	1920	9	7	Isola	3.5	80
CORFINO	1708	1920	9	7	Pieve Fosciana	3.6	80

CORFINO	1708	1920	9	7	Roncagliana	4.4	80
CORFINO	1708	1920	9	7	San Romano in Garfagnana	3.3	80
CORFINO	1708	1920	9	7	Sassorosso	2.8	80
CORFINO	1708	1920	9	7	Naggio	4.1	75
CORFINO	1708	1920	9	7	Sillicagnana	2.6	75
CORFINO	1708	1920	9	7	Villetta	1.9	75
CORFINO	2445	1985	1	23	Camporgiano	4.1	60
CORFINO	2445	1985	1	23	Castiglione di Garfagnana	2.2	60
CORFINO	2502	1995	10	10	Corfino	2.7	50
CORFINO	2502	1995	10	10	Villa Collemantina	0.8	50
PONTECOSI	1950	1939	10	15	Castelnuovo di Garfagnana	2.4	50
PONTECOSI	2445	1985	1	23	Castelnuovo di Garfagnana	2.4	60
PONTECOSI	2445	1985	1	23	Castiglione di Garfagnana	2.8	60
PONTECOSI	2502	1995	10	10	Villa Collemantina	3.6	50
MOLINACCIO	1722	1921	8	28	Montalto	2.7	60
MOLINACCIO	1922	1936	12	9	Monastero	2.9	65
MOLINACCIO	2400	1979	9	19	Cessapalombo	3	55
MOLINACCIO	2515	1997	9	26	Cessapalombo	3	65
MOLINACCIO	2517	1998	3	26	Cessapalombo	3	60
SAN COSIMATO	2515	1997	9	26	Roccagiovine	3.9	50
SCANDARELLO	1886	1933	9	26	Amatrice	2.2	50
SCANDARELLO	2050	1950	9	5	Amatrice	2.2	80
SCANDARELLO	2195	1963	7	21	Amatrice	2.2	70
SCANDARELLO	2195	1963	7	21	Retrosi	4.4	70
SCANDARELLO	2400	1979	9	19	Amatrice	2.2	65
SCANDARELLO	2515	1997	9	26	Amatrice	2.2	55
SAN DOMENICO AL SAGITTARIO	1886	1933	9	26	Villalago	1.5	60
SAN DOMENICO AL SAGITTARIO	2441	1984	5	7	Villalago	1.5	70
LETINO	1841	1930	7	23	Valle Agricola	2.6	65
PONTEFUME	2441	1984	5	7	Falvaterra	3.3	60
PONTEFUME	2441	1984	5	7	San Giovanni Incarico	0.9	60
MURO LUCANO	1841	1930	7	23	Muro Lucano	1.2	70
MURO LUCANO	1841	1930	7	23	Castelgrande	4.7	60
MURO LUCANO	2413	1980	11	23	Castelgrande	4.7	80
MURO LUCANO	2413	1980	11	23	Muro Lucano	1.2	80
MURO LUCANO	2474	1990	5	5	Castelgrande	4.7	55
MURO LUCANO	2474	1990	5	5	Muro Lucano	1.2	55
MURO LUCANO	2481	1991	5	26	Muro Lucano	1.2	55
PIANA DEGLI ALBANESI	1953	1940	1	15	Piana degli Albanesi [Piana de	3.6	70
PIANA DEGLI ALBANESI	2246	1968	1	15	Piana degli Albanesi	3.6	65
PIANA DEGLI ALBANESI	2246	1968	1	15	Santa Cristina Gela	4.4	65
PIANA DEGLI ALBANESI	2546	2002	9	6	Piana degli Albanesi	3.6	50
FONTANALUCCIA	2445	1985	1	23	Ricciavolto	2.9	50
OGNA SUPERIORE	2503	1995	10	29	Clusone	3.2	50
OGNA SUPERIORE	2503	1995	10	29	Piaro	3.8	50
LAGO MATESE	1841	1930	7	23	San Gregorio Matese	3.1	50
LAGO MATESE	2413	1980	11	23	San Gregorio Matese	3.1	50
LAGO MATESE	2441	1984	5	7	San Gregorio Matese	3.1	55
RIMASCO	2149	1960	3	23	Rimasco	2.8	50
LAGO DELLE PIAZZE	2363	1976	5	6	Segonzano (Stedro-Sabion)	4.3	55
LAGO DELLE PIAZZE	2470	1989	9	13	Cembra	5	55
LAGO DELLE PIAZZE	2470	1989	9	13	Lona-Lases (Lases)	4.2	50
LAGO D'ORTA	2149	1960	3	23	Omegna	0.5	50
TUL	2135	1959	4	26	Clauzetto	2.1	50
TUL	2363	1976	5	6	Celante	2.3	95
TUL	2363	1976	5	6	Costabeorchia	4	95
TUL	2363	1976	5	6	Casiacco	4.5	90

TUL	2363	1976	5	6	Vito d'Asio	3.5	90
TUL	2363	1976	5	6	Clauzetto	2.1	85
TUL	2363	1976	5	6	Cruz	3.6	85
TUL	2363	1976	5	6	Mocenigo	3.4	85
TUL	2363	1976	5	6	Molevana	3.6	85
TUL	2363	1976	5	6	Castelnovo del Friuli (Paludea	2	80
TUL	2363	1976	5	6	Oltrerugo	3.1	80
TUL	2363	1976	5	6	Travesio	3.1	80
TUL	2363	1976	5	6	Usago	3.9	80
TUL	2366	1976	9	15	Castelnovo del Friuli (Paludea	2	80
CHABRIÈRE	2473	1990	2	11	Perosa Argentina	0.9	50
MOLLARO	2363	1976	5	6	Portolo	1	55
MOLLARO	2470	1989	9	13	Tassullo	4.8	50
LAGO D'IDRO	2372	1976	12	13	Anfo	4.4	50
ALANNO	1886	1933	9	26	Abbazia di San Clemente a Casa	4.1	80
ALANNO	1886	1933	9	26	Pietranico	4.2	80
ALANNO	1886	1933	9	26	Torre de' Passeri	3.2	80
ALANNO	1886	1933	9	26	San Valentino in Abruzzo Citer	4.1	70
ALANNO	1886	1933	9	26	Alanno	3.4	65
ALANNO	2050	1950	9	5	Alanno	3.4	70
ALANNO	2057	1951	8	8	Alanno	3.4	50
ALANNO	2400	1979	9	19	Alanno	3.4	50
ALANNO	2413	1980	11	23	Alanno	3.4	50
ALANNO	2413	1980	11	23	Pietranico	4.2	50
ALANNO	2441	1984	5	7	San Valentino in Abruzzo Citer	4.1	65
ALANNO	2441	1984	5	7	Scafa	3.5	65
ALANNO	2441	1984	5	7	Torre de' Passeri	3.2	65
ALANNO	2441	1984	5	7	Alanno	3.4	60
ALANNO	2441	1984	5	7	Pietranico	4.2	60
OZOLA	2218	1965	11	9	Ligonchio	3.9	50
COLLEMEZZO	1841	1930	7	23	Ceprano	1.8	50
COLLEMEZZO	1886	1933	9	26	Ceprano	1.8	50
COLLEMEZZO	2265	1969	4	17	Arce	5	60
COLLEMEZZO	2413	1980	11	23	Ceprano	1.8	50
COLLEMEZZO	2441	1984	5	7	Arce	5	65
COLLEMEZZO	2441	1984	5	7	Ceprano	1.8	60
GEROSA	1989	1943	10	3	Montemonaco	3.4	60
GEROSA	2059	1951	9	1	Montemonaco	3.4	60
GEROSA	2316	1972	11	26	Montefortino	4.6	80
GEROSA	2400	1979	9	19	Montefortino	4.6	55
GEROSA	2400	1979	9	19	Montemonaco	3.4	55
GEROSA	2515	1997	9	26	Montemonaco	3.4	60
GEROSA	2515	1997	9	26	Montefortino	4.6	55
BARREA	2434	1983	8	12	Alfedena	4.7	50
BARREA	2434	1983	8	12	Barrea	0.5	50
BARREA	2434	1983	8	12	Civitella Alfedena	3.9	50
BARREA	2434	1983	8	12	Scontrone	4.5	50
BARREA	2434	1983	8	12	Villetta Barrea	4.8	50
BARREA	2441	1984	5	7	Alfedena	4.7	80
BARREA	2441	1984	5	7	Villetta Barrea	4.8	75
BARREA	2441	1984	5	7	Barrea	0.5	70
BARREA	2441	1984	5	7	Civitella Alfedena	3.9	70
BARREA	2441	1984	5	7	Scontrone	4.5	70
TISTINO	1838	1930	5	24	San Marcello Pistoiese	3.3	50
TISTINO	2500	1995	8	24	San Marcello Pistoiese	3.3	50
SANTA GIUSTINA	2363	1976	5	6	Portolo	4.9	55
SANTA GIUSTINA	2470	1989	9	13	Tassullo	1.4	50
SALTO	2107	1957	4	11	Petrella Salto	3.9	60
SALTO	2107	1957	4	11	Varco Sabino	4.5	60

SALTO	2168	1961	10	31	Petrella Salto	3.9	60
SALTO	2168	1961	10	31	Borgo San Pietro	3.4	55
SALTO	2168	1961	10	31	Longone Sabino	4.9	50
SALTO	2400	1979	9	19	Longone Sabino	4.9	60
SALTO	2400	1979	9	19	Petrella Salto	3.9	55
SALTO	2515	1997	9	26	Longone Sabino	4.9	50
SALTO	2521	1998	8	15	Longone Sabino	4.9	50
SALTO	2521	1998	8	15	Petrella Salto	3.9	50
TURANO	2168	1961	10	31	Posticciola	1	60
TURANO	2168	1961	10	31	Rocca Sinibalda	5	60
TURANO	2168	1961	10	31	Castel di Tora	2.6	55
TURANO	2168	1961	10	31	Longone Sabino	4.9	50
TURANO	2400	1979	9	19	Longone Sabino	4.9	60
TURANO	2400	1979	9	19	Rocca Sinibalda	5	60
TURANO	2400	1979	9	19	Colle di Tora	2.2	55
TURANO	2515	1997	9	26	Longone Sabino	4.9	50
TURANO	2521	1998	8	15	Longone Sabino	4.9	50
PERSANO	2413	1980	11	23	Oppidi	4.3	60
PERSANO	2413	1980	11	23	Serradarce	4.8	60
SANTA CATERINA	1892	1934	6	8	Auronzo di Cadore	2.3	50
SANTA CATERINA	1921	1936	10	18	Auronzo di Cadore	2.3	50
SANTA CATERINA	1921	1936	10	18	Vigo di Cadore	4.5	50
COMELICO	1892	1934	6	8	Auronzo di Cadore	4.3	50
COMELICO	1921	1936	10	18	Auronzo di Cadore	4.3	50
COMELICO	1921	1936	10	18	Vigo di Cadore	3.7	50
OCCHITO	2413	1980	11	23	Carlantino	2.8	60
OCCHITO	2550	2002	10	31	Carlantino	2.8	55
SARNICO	2437	1983	11	9	Capriolo	3	50
SARNICO	2503	1995	10	29	Viadanica	2.9	55
SARNICO	2503	1995	10	29	Adro	5	50
SARNICO	2503	1995	10	29	Castelli Calepio (Tagliuno)	4.1	50
SARNICO	2503	1995	10	29	Foresto Sparso (Chiesa)	4.2	50
SAETTA	2505	1996	4	3	Pescopagano	3.2	50
LA LIMA	2500	1995	8	24	San Marcello Pistoiese	2.3	50
VERDIANA	2500	1995	8	24	San Marcello Pistoiese	3	50
PONTE RACLI	2363	1976	5	6	Faidona	1.2	90
PONTE RACLI	2363	1976	5	6	Tridis	3.8	90
PONTE RACLI	2363	1976	5	6	Forcella	3.2	80
PONTE RACLI	2363	1976	5	6	Meduno	3.7	80
PONTE RACLI	2363	1976	5	6	Tamarat	1.6	80
PONTE RACLI	2363	1976	5	6	Casasola	2.6	75
PONTE RACLI	2363	1976	5	6	Chievolis	1.9	75
PONTE RACLI	2363	1976	5	6	Frisanco	3.6	75
PONTE RACLI	2363	1976	5	6	Navarons	1.9	75
PONTE RACLI	2363	1976	5	6	Inglagna	3.4	65
PONTE RACLI	2463	1988	2	1	Meduno	3.7	50
BARCIS	2363	1976	5	6	Andreis	3.3	70
BARCIS	2363	1976	5	6	Barcis	1.2	70
BARCIS	2506	1996	4	13	Barcis	1.2	55
BASTIA	1921	1936	10	18	Puos d'Alpago	3.1	90
BASTIA	1921	1936	10	18	Villa	4.4	90
BASTIA	1921	1936	10	18	Cornei	4.5	85
BASTIA	1921	1936	10	18	Pieve d'Alpago	4.6	80
BASTIA	1921	1936	10	18	Arsiè	4.4	75
BASTIA	1921	1936	10	18	Farra d'Alpago	2.8	75
BASTIA	1921	1936	10	18	Garna	4.8	75
BASTIA	1921	1936	10	18	Reveane	4	75
BASTIA	1921	1936	10	18	Sitran	1.4	75
BASTIA	1921	1936	10	18	Tignes	3.1	75

BASTIA	1921	1936	10	18	Bastia	0.8	70
BASTIA	1921	1936	10	18	La Secca	0.7	70
BASTIA	1921	1936	10	18	Quantin	2.2	70
BASTIA	1921	1936	10	18	Santa Croce	4.5	70
BASTIA	1921	1936	10	18	Torch	3.9	70
BASTIA	1921	1936	10	18	Torres	4.8	70
BASTIA	1921	1936	10	18	Col-Roncan	3	60
BASTIA	1921	1936	10	18	Cugnan	3.9	55
VAJONT	2363	1976	5	6	Casso	0.4	60
VAJONT	2363	1976	5	6	Erto e Casso (Erto)	3.5	60
VAJONT	2495	1994	4	20	Termine di Cadore	3.9	55
VAJONT	2495	1994	4	20	Erto e Casso (Erto)	3.5	50
VAJONT	2506	1996	4	13	Erto e Casso (Erto)	3.5	50
CASTELLO	2084	1955	5	12	Casteldelfino	3	60
CASTELLO	2084	1955	5	12	Pontechianale (Maddalena)	2	60
CASTELLO	2084	1955	5	12	Bellino (Pleyne)	4.4	50
CASTELLO	2134	1959	4	5	Bellino (Pleyne)	4.4	60
GAMMAUTA	2246	1968	1	15	Palazzo Adriano	2.6	60
MIORINA	2054	1951	5	15	Somma Lombardo	4.8	50
LA MORICA	2050	1950	9	5	Narni	3.3	50
LA MORICA	2400	1979	9	19	Narni	3.3	50
LA MORICA	2400	1979	9	19	Narni Scalo	4.4	50
LA MORICA	2515	1997	9	26	Narni	3.3	60
POGGIO CANCELLI	2400	1979	9	19	Campotosto	2.6	60
RIO FUCINO	2400	1979	9	19	Campotosto	4.2	60
SELLA PEDICATE	2400	1979	9	19	Campotosto	4.9	60
POZZILLO	2139	1959	12	23	Regalbuto	3.6	50
POZZILLO	2240	1967	10	31	Regalbuto	3.6	60
POZZILLO	2478	1990	12	13	Regalbuto	3.6	50
ARANCIO	2246	1968	1	15	Sambuca di Sicilia	4.7	75
TURRITE CAVA	2058	1951	8	12	Barga	4.9	55
TURRITE CAVA	2315	1972	10	25	Barga	4.9	50
TURRITE CAVA	2445	1985	1	23	Barga	4.9	55
TURRITE CAVA	2445	1985	1	23	Fornaci di Barga	2.5	55
TURRITE CAVA	2445	1985	1	23	Coreglia Antelminelli	4.6	50
LA PENNA	2515	1997	9	26	Laterina	2	50
PRIZZI	2246	1968	1	15	Palazzo Adriano	5	60
PRIZZI	2246	1968	1	15	Prizzi	2.3	60
FANACO	2246	1968	1	15	Castronuovo di Sicilia	4.5	60
CORBARA	2515	1997	9	26	Baschi	4	50
PIEVE DI CADORE	2363	1976	5	6	Pieve di Cadore	1.8	65
PIEVE DI CADORE	2363	1976	5	6	Domegge di Cadore	4.8	60
PIEVE DI CADORE	2495	1994	4	20	Domegge di Cadore	4.8	50
PIEVE DI CADORE	2495	1994	4	20	Perarolo di Cadore	3.9	50
LUMIEI	2140	1960	1	6	Sauris (di Sotto)	2.8	70
LUMIEI	2363	1976	5	6	Sauris (di Sotto)	2.8	70
LUMIEI	2506	1996	4	13	Sauris (di Sotto)	2.8	55
FIATRONE	2306	1971	10	4	Fiastra (Trebbio)	3.6	50
FIATRONE	2400	1979	9	19	Acquacanina (Piedicolle)	3.6	55
FIATRONE	2400	1979	9	19	Fiastra (Trebbio)	3.6	55
FIATRONE	2489	1993	6	5	Acquacanina (Piedicolle)	3.6	50
FIATRONE	2515	1997	9	26	Acquacanina (Piedicolle)	3.6	60
FIATRONE	2517	1998	3	26	Acquacanina (Piedicolle)	3.6	55
FIATRONE	2517	1998	3	26	Fiastra (Trebbio)	3.6	55
GIAREDO	2315	1972	10	25	Pontremoli	4.6	50
GIAREDO	2502	1995	10	10	Pontremoli	4.6	50
VAGLI	2445	1985	1	23	Camporgiano	4.1	60
VAGLI	2445	1985	1	23	Vagli Sotto	2.4	50
VAGLI	2502	1995	10	10	Vagli Sotto	2.4	50

BORGIANO	2316	1972	11	26	Belforte del Chienti	3.3	70
BORGIANO	2316	1972	11	26	Caldarola	1.8	50
BORGIANO	2400	1979	9	19	Caldarola	1.8	60
BORGIANO	2400	1979	9	19	Serrapetrona	3.8	55
BORGIANO	2515	1997	9	26	Belforte del Chienti	3.3	65
BORGIANO	2515	1997	9	26	Borgiano	0.9	60
BORGIANO	2515	1997	9	26	Caldarola	1.8	60
BORGIANO	2515	1997	9	26	Serrapetrona	3.8	60
BORGIANO	2517	1998	3	26	Caldarola	1.8	55
BORGIANO	2517	1998	3	26	Serrapetrona	3.8	55
BORGIANO	2517	1998	3	26	Belforte del Chienti	3.3	50
SAN RUFFINO	2316	1972	11	26	Monte San Martino	4.1	75
SAN RUFFINO	2400	1979	9	19	Amandola	4.6	50
SAN RUFFINO	2400	1979	9	19	Monte San Martino	4.1	50
SAN RUFFINO	2400	1979	9	19	Smerillo	3.9	50
SAN RUFFINO	2440	1984	4	29	Amandola	4.6	50
SAN RUFFINO	2515	1997	9	26	Amandola	4.6	55
SAN RUFFINO	2515	1997	9	26	Monte San Martino	4.1	55
SAN RUFFINO	2515	1997	9	26	Smerillo	3.9	55
SAN RUFFINO	2517	1998	3	26	Amandola	4.6	50
SAN LIBERATO	2400	1979	9	19	Orte	4.3	50
SAN LIBERATO	2515	1997	9	26	Orte	4.3	55
ABATE ALONIA	2474	1990	5	5	Lavello	4.8	50
SENAIGA	2470	1989	9	13	Arsiè	4.9	50
SENAIGA	2470	1989	9	13	Sovramonte (Servo)	4.1	50
SAN PIETRO	2413	1980	11	23	Aquilonia	3.1	50
SAN PIETRO	2474	1990	5	5	Aquilonia	3.1	55
VALLE DI CADORE	2363	1976	5	6	Pieve di Cadore	3.7	65
VALLE DI CADORE	2495	1994	4	20	Perarolo di Cadore	3.3	50
GRAMOLAZZO	2445	1985	1	23	Piazza al Serchio	3.8	55
GRAMOLAZZO	2445	1985	1	23	Gramolazzo	1.8	50
GRAMOLAZZO	2502	1995	10	10	Giuncugnano	4.5	50
PEZZÈ DI MOENA	2363	1976	5	6	Moena	1	50
PEZZÈ DI MOENA	2363	1976	5	6	Vigo di Fassa	4.1	50
TRINITÀ	2246	1968	1	15	Castelvetrano	4	75
TRINITÀ	2422	1981	6	7	Castelvetrano	4	50
VINCHIANA	2445	1985	1	23	Ponte a Moriano	2.2	50
VINCHIANA	2502	1995	10	10	Ponte a Moriano	2.2	55
NOVARZA	2135	1959	4	26	Prato Carnico	3.3	60
NOVARZA	2140	1960	1	6	Prato Carnico	3.3	50
NOVARZA	2363	1976	5	6	Prato Carnico	3.3	75
CORLO	2470	1989	9	13	Cismon del Grappa	2.2	50
COLLECHIAVICO	2265	1969	4	17	Belmonte Castello	1.7	70
COLLECHIAVICO	2265	1969	4	17	Sant'Elia Fiumerapido	4.8	60
COLLECHIAVICO	2327	1973	11	5	Villa Latina	3.8	60
COLLECHIAVICO	2441	1984	5	7	Sant'Elia Fiumerapido	4.8	70
COLLECHIAVICO	2441	1984	5	7	Via Roma	4.8	65
COLLECHIAVICO	2441	1984	5	7	Villa Latina	3.8	65
GROTTACAMPANARO	2265	1969	4	17	Picinisco	3.2	60
GROTTACAMPANARO	2441	1984	5	7	Picinisco	3.2	70
GROTTACAMPANARO	2441	1984	5	7	Settefrati	4.1	70
PONTE VITTORIO	2149	1960	3	23	Mosso Santa Maria	4.1	55
PONTE VITTORIO	2254	1968	6	18	Andorno Micca (Andorno Caccior	3.8	50
DON STURZO	2478	1990	12	13	Raddusa	4.5	60
PIAGANINI	2400	1979	9	19	Pietracamela	4.3	50
PIAGANINI	2441	1984	5	7	Fano Adriano	2.3	50
PIAGANINI	2441	1984	5	7	Pietracamela	4.3	50
LEDA	2470	1989	9	13	Cogollo del Cengio	1.4	50
LEDA	2470	1989	9	13	Piovene Rocchette	1.9	50

LEDA	2470	1989	9	13	Velo d'Astico	4.3	50
VILLA PERA	2400	1979	9	19	Comunanza	2.2	50
VILLA PERA	2400	1979	9	19	Force	4.1	50
VILLA PERA	2400	1979	9	19	Montefalcone Appennino	3	50
VILLA PERA	2400	1979	9	19	Smerillo	4.4	50
VILLA PERA	2459	1987	7	3	Force	4.1	50
VILLA PERA	2515	1997	9	26	Montefalcone Appennino	3	60
VILLA PERA	2515	1997	9	26	Comunanza	2.2	55
VILLA PERA	2515	1997	9	26	Smerillo	4.4	55
VILLA PERA	2515	1997	9	26	Force	4.1	50
COLOMBARA	2195	1963	7	21	Acquasanta Terme	3.7	60
COLOMBARA	2316	1972	11	26	Acquasanta Terme	3.7	65
COLOMBARA	2459	1987	7	3	Acquasanta Terme	3.7	50
COLOMBARA	2515	1997	9	26	Acquasanta Terme	3.7	55
CASTEL S. VINCENZO	2413	1980	11	23	Castel San Vincenzo	0.4	50
CASTEL S. VINCENZO	2434	1983	8	12	Castel San Vincenzo	0.4	50
CASTEL S. VINCENZO	2434	1983	8	12	Cerro al Voltorno	3.6	50
CASTEL S. VINCENZO	2434	1983	8	12	Pizzone	2.7	50
CASTEL S. VINCENZO	2434	1983	8	12	Rocchetta a Voltorno (Rocchett	4	50
CASTEL S. VINCENZO	2434	1983	8	12	Scapoli	4	50
CASTEL S. VINCENZO	2441	1984	5	7	Pizzone	2.7	80
CASTEL S. VINCENZO	2441	1984	5	7	Castelnuovo a Voltorno	3.7	70
CASTEL S. VINCENZO	2441	1984	5	7	Cerro al Voltorno	3.6	70
CASTEL S. VINCENZO	2441	1984	5	7	Scapoli	4	70
CASTEL S. VINCENZO	2441	1984	5	7	Castel San Vincenzo	0.4	65
CASTEL S. VINCENZO	2441	1984	5	7	Rocchetta a Voltorno (Rocchett	4	65
MONTAGNA SPACCATA 1	2434	1983	8	12	Alfedena	2.5	50
MONTAGNA SPACCATA 1	2434	1983	8	12	Barrea	4.1	50
MONTAGNA SPACCATA 1	2434	1983	8	12	Scontrone	3.5	50
MONTAGNA SPACCATA 1	2441	1984	5	7	Alfedena	2.5	80
MONTAGNA SPACCATA 1	2441	1984	5	7	Barrea	4.1	70
MONTAGNA SPACCATA 1	2441	1984	5	7	Montenero Val Cocchiara	4.8	70
MONTAGNA SPACCATA 1	2441	1984	5	7	Scontrone	3.5	70
MONTAGNA SPACCATA 2	2434	1983	8	12	Alfedena	2.6	50
MONTAGNA SPACCATA 2	2434	1983	8	12	Barrea	3.9	50
MONTAGNA SPACCATA 2	2434	1983	8	12	Scontrone	3.6	50
MONTAGNA SPACCATA 2	2441	1984	5	7	Alfedena	2.6	80
MONTAGNA SPACCATA 2	2441	1984	5	7	Barrea	3.9	70
MONTAGNA SPACCATA 2	2441	1984	5	7	Scontrone	3.6	70
MONTAGNA SPACCATA 3	2434	1983	8	12	Alfedena	2.5	50
MONTAGNA SPACCATA 3	2434	1983	8	12	Barrea	4.4	50
MONTAGNA SPACCATA 3	2434	1983	8	12	Scontrone	3.6	50
MONTAGNA SPACCATA 3	2441	1984	5	7	Alfedena	2.5	80
MONTAGNA SPACCATA 3	2441	1984	5	7	Barrea	4.4	70
MONTAGNA SPACCATA 3	2441	1984	5	7	Montenero Val Cocchiara	4.6	70
MONTAGNA SPACCATA 3	2441	1984	5	7	Scontrone	3.6	70
PONTE ANNIBALE	2413	1980	11	23	Bellona	4.4	60
MARROGGIA	2514	1997	5	12	Cisterna	0.8	55
MARROGGIA	2514	1997	5	12	Baiano	4.7	50
MARROGGIA	2514	1997	5	12	Castel del Monte	4.2	50
MARROGGIA	2514	1997	5	12	Firenzuola	0.9	50
MARROGGIA	2514	1997	5	12	Fogliano	2	50
MARROGGIA	2514	1997	5	12	Icciano	3.1	50
CANCANO	2528	1999	12	29	Valdidentro (Isolaccia)	3.6	50
PONTE MURANDIN	2372	1976	12	13	Pieve di Bono (Creto)	2.9	50
PONTE PIÀ	2363	1976	5	6	Cares	3	55
PONTE PIÀ	2372	1976	12	13	Ponte Arche	3	50
PONTE PIÀ	2470	1989	9	13	Dorsino	4.8	50
PONTE PIÀ	2470	1989	9	13	Ragoli	4.9	50



VICAGLIA	2502	1995	10	10	Sillano	3.4	50
AJA	2400	1979	9	19	Narni	1.9	50
AJA	2400	1979	9	19	Narni Scalo	2.5	50
AJA	2515	1997	9	26	Narni	1.9	60
PENNE	2400	1979	9	19	Penne	2.3	55
PENNE	2441	1984	5	7	Penne	2.3	55
PENNE	2441	1984	5	7	Montebello di Bertona	4.1	50
SELVA	2441	1984	5	7	San Biagio Saracinisco	3.2	70
AMBIESTA	2135	1959	4	26	Fusea	4.9	60
AMBIESTA	2135	1959	4	26	Tolmezzo	3.4	55
AMBIESTA	2135	1959	4	26	Verzegnis (Chiaulis)	1.1	55
AMBIESTA	2135	1959	4	26	Cavazzo Carnico	4.6	50
AMBIESTA	2153	1960	7	14	Tolmezzo	3.4	50
AMBIESTA	2363	1976	5	6	Cavazzo Carnico	4.6	85
AMBIESTA	2363	1976	5	6	Invillino	4.6	80
AMBIESTA	2363	1976	5	6	Tolmezzo	3.4	80
AMBIESTA	2363	1976	5	6	Verzegnis (Chiaulis)	1.1	80
AMBIESTA	2363	1976	5	6	Caneva di Tolmezzo	3.5	70
AMBIESTA	2363	1976	5	6	Chiaicis	0.6	70
AMBIESTA	2363	1976	5	6	Fusea	4.9	60
AMBIESTA	2366	1976	9	15	Tolmezzo	3.4	75
AMBIESTA	2463	1988	2	1	Caneva di Tolmezzo	3.5	55
AMBIESTA	2463	1988	2	1	Cavazzo Carnico	4.6	50
AMBIESTA	2463	1988	2	1	Tolmezzo	3.4	50
AMBIESTA	2463	1988	2	1	Verzegnis (Chiaulis)	1.1	50
AMBIESTA	2518	1998	4	12	Cavazzo Carnico	4.6	50
SPECCHERI	2470	1989	9	13	Vallarsa (Raossi)	2.3	50
VAL NOANA	2470	1989	9	13	Tonadico	4.7	55
SAN LAZZARO	2515	1997	9	26	Fossombrone	3.2	55
TAVERNELLE	2515	1997	9	26	Montefelcino	4.8	55
TAVERNELLE	2515	1997	9	26	Cartoceto	3.5	50
BOMBA	2400	1979	9	19	Bomba	2.3	50
BOMBA	2413	1980	11	23	Pennadomo	2.6	50
BOMBA	2441	1984	5	7	Bomba	2.3	60
BOMBA	2441	1984	5	7	Colledimezzo	4.2	50
CASOLI	2413	1980	11	23	Casoli	3.6	50
CASOLI	2413	1980	11	23	Civitella Messer Raimondo	3.5	50
CASOLI	2413	1980	11	23	Fara San Martino	4.4	50
CASOLI	2413	1980	11	23	Gessopalena	4.6	50
CASOLI	2441	1984	5	7	Civitella Messer Raimondo	3.5	65
CASOLI	2441	1984	5	7	Fara San Martino	4.4	60
CASOLI	2441	1984	5	7	Palombaro	4.1	55
TALVACCHIA	2316	1972	11	26	Cesano	3	60
PERTUSILLO	2413	1980	11	23	Montemurro	2.5	70
PERTUSILLO	2462	1988	1	8	Montemurro	2.5	60
PERTUSILLO	2462	1988	1	8	Spinoso	3	60
PERTUSILLO	2465	1988	4	13	Montemurro	2.5	60
PERTUSILLO	2474	1990	5	5	Montemurro	2.5	50
PERTUSILLO	2481	1991	5	26	Montemurro	2.5	50
PERTUSILLO	2481	1991	5	26	Spinoso	3	50
PONTECORVO	2265	1969	4	17	Pontecorvo	3.2	60
PONTECORVO	2413	1980	11	23	Pontecorvo	3.2	50
PONTECORVO	2441	1984	5	7	Pontecorvo	3.2	65
CONTRADA SABETTA	2424	1982	3	21	Caselle in Pittari	2.2	55
CONTRADA SABETTA	2474	1990	5	5	Caselle in Pittari	2.2	55
SAN CIPRIANO	2133	1959	3	24	Figline Valdarno	4.8	50
LAGO EUGIO	2473	1990	2	11	Locana	4.9	50
LAGO EUGIO 2	2473	1990	2	11	Locana	4.9	50
LICODIA EUBEA	2386	1978	4	15	Licodia Eubea	3.7	50

LICODIA EUBEA	2478	1990	12	13	Licodia Eubea	3.7	55
MERCATALE	2515	1997	9	26	Sassocorvaro	0.6	55
MERCATALE	2517	1998	3	26	Sassocorvaro	0.6	50
ROSSELLA	2246	1968	1	15	Marineo	4.7	70
SCANZANO	2246	1968	1	15	Marineo	4.8	70
PONTE FELICE	2400	1979	9	19	Otricoli	4.9	60
PONTE FELICE	2400	1979	9	19	Magliano Sabina	3.7	50
PONTE FELICE	2515	1997	9	26	Otricoli	4.9	60
PONTE FELICE	2515	1997	9	26	Magliano Sabina	3.7	50
TARSIA	2413	1980	11	23	Tarsia	3	50
PONTE COLA	2351	1975	1	11	Gargnano	4.5	50
PONTE COLA	2458	1987	5	24	Gargnano	4.5	60
ROCCASPARVERA	2134	1959	4	5	Vignolo	3.2	50
BUSA	2470	1989	9	13	Vallarsa (Raossi)	0.4	50
GUADALAMI MONTE	2246	1968	1	15	Piana degli Albanesi	4.6	65
GUADALAMI MONTE	2546	2002	9	6	Piana degli Albanesi	4.6	50
FABBRICA	2474	1990	5	5	Castelnuovo Cilento	3.9	55
SAN GIOVANNI CORRENTE	2413	1980	11	23	San Biase	4.3	60
FOSSO DEL PRETE	2268	1969	7	2	Civitavecchia	3.8	60
FOSSO DEL PRETE	2268	1969	7	2	Aurelia	1.8	50
COMUNELLI	2478	1990	12	13	Butera	4.4	50
SAN VITO PISTOIESE	2500	1995	8	24	San Marcello Pistoiese	2.5	50
CA' SELVA	2363	1976	5	6	Faidona	1.2	90
CA' SELVA	2363	1976	5	6	Tridis	3.8	90
CA' SELVA	2363	1976	5	6	Forcella	3.2	80
CA' SELVA	2363	1976	5	6	Meduno	3.7	80
CA' SELVA	2363	1976	5	6	Tamarat	1.6	80
CA' SELVA	2363	1976	5	6	Casasola	2.6	75
CA' SELVA	2363	1976	5	6	Chievolis	1.9	75
CA' SELVA	2363	1976	5	6	Frisanco	3.6	75
CA' SELVA	2363	1976	5	6	Navarons	1.9	75
CA' SELVA	2363	1976	5	6	Inglagna	3.4	65
CA' SELVA	2463	1988	2	1	Meduno	3.7	50
LE GRAZIE	2316	1972	11	26	Belforte del Chienti	4.1	70
LE GRAZIE	2400	1979	9	19	Tolentino	2.4	60
LE GRAZIE	2515	1997	9	26	Belforte del Chienti	4.1	65
LE GRAZIE	2515	1997	9	26	Tolentino	2.4	60
LE GRAZIE	2517	1998	3	26	Tolentino	2.4	60
LE GRAZIE	2517	1998	3	26	Belforte del Chienti	4.1	50
POLVERINA	2400	1979	9	19	Pievebovigliana	3.5	65
POLVERINA	2400	1979	9	19	Sfercia	2.8	60
POLVERINA	2440	1984	4	29	Pievebovigliana	3.5	50
POLVERINA	2489	1993	6	5	Pievebovigliana	3.5	50
POLVERINA	2515	1997	9	26	Pievebovigliana	3.5	60
POLVERINA	2517	1998	3	26	Pievebovigliana	3.5	55
ALVIANO	2400	1979	9	19	Graffignano	4.5	50
ALVIANO	2400	1979	9	19	Guardea	5	50
ALVIANO	2515	1997	9	26	Alviano	3.3	55
ALVIANO	2515	1997	9	26	Graffignano	4.5	50
ALVIANO	2515	1997	9	26	Guardea	5	50
SAN FELICE DI GIANO	2400	1979	9	19	Giano dell'Umbria	1.6	50
SAN FELICE DI GIANO	2514	1997	5	12	Castagnola	0.4	60
SAN FELICE DI GIANO	2514	1997	5	12	Viepri	3.8	55
SAN FELICE DI GIANO	2514	1997	5	12	Bastardo	3.2	50
SAN FELICE DI GIANO	2514	1997	5	12	Giano dell'Umbria	1.6	50
SAN FELICE DI GIANO	2514	1997	5	12	Montecchio	1.9	50
SAN FELICE DI GIANO	2515	1997	9	26	Giano dell'Umbria	1.6	55
SAN FELICE DI GIANO	2517	1998	3	26	Giano dell'Umbria	1.6	55

FARNETO DEL PRINCIPE	2507	1996	4	27	Roggiano Gravina	4.2	55
COMUNANZA	2515	1997	9	26	Montemonaco	4.8	60
CAMASTRA	2413	1980	11	23	Trivigno	4.1	70
CAMASTRA	2413	1980	11	23	Castelmezzano	4.2	50
CAMASTRA	2474	1990	5	5	Trivigno	4.1	65
CAMASTRA	2474	1990	5	5	Castelmezzano	4.2	60
CAMASTRA	2481	1991	5	26	Castelmezzano	4.2	55
CAMASTRA	2481	1991	5	26	Trivigno	4.1	55
CA' ZUL	2363	1976	5	6	Tamarat	4.8	80
CA' ZUL	2363	1976	5	6	Chievolis	4.5	75
CA' ZUL	2363	1976	5	6	Inglagna	3.1	65
MONDAINO	2515	1997	9	26	Mondaino	0.5	50
MONDAINO	2515	1997	9	26	Saludecio	1.1	50
CARMINE	2474	1990	5	5	Novi Velia	3.7	55
CARMINE	2474	1990	5	5	Vallo della Lucania	3.9	50
NOCELLITO	2474	1990	5	5	Novi Velia	4.4	55
NOCELLITO	2474	1990	5	5	Vallo della Lucania	4.9	50
FIUME GRANDE	2413	1980	11	23	Brindisi	3.4	50
SAN COLOMBANO	2363	1976	5	6	Rovereto	2.6	60
SAN COLOMBANO	2372	1976	12	13	Rovereto	2.6	55
SAN COLOMBANO	2470	1989	9	13	Isera	4.5	55
SAN COLOMBANO	2470	1989	9	13	Rovereto	2.6	55
SAN COLOMBANO	2470	1989	9	13	Trambileno (Moscheri)	1.1	55
FIUMARA GRANDE	2478	1990	12	13	Villasmundo	2.1	60
MULINELLO	2478	1990	12	13	Villasmundo	0.8	60
VASCA OGLIASTRO	2478	1990	12	13	Villasmundo	3.2	60
CASANUOVA	2515	1997	9	26	Valfabbrica	3.1	65
CASANUOVA	2517	1998	3	26	Valfabbrica	3.1	55
ROSSANA	2473	1990	2	11	Bagnolo Piemonte	2.9	50
ROSSANA	2473	1990	2	11	Barge	2.9	50
ROSAMARINA	2546	2002	9	6	Trabia	3.9	55
ROSAMARINA	2546	2002	9	6	Caccamo	3.2	50
CONZA	2505	1996	4	3	Conza della Campania	1.1	55
CILLARESE	2413	1980	11	23	Brindisi	2.8	50
ACCIANO	2489	1993	6	5	Nocera Scalo	4.6	60
ACCIANO	2489	1993	6	5	Nocera Umbra	3.9	55
ACCIANO	2515	1997	9	26	Annifo Villa	4.8	85
ACCIANO	2515	1997	9	26	Aggi	2.5	80
ACCIANO	2515	1997	9	26	Sorifa	1.1	80
ACCIANO	2515	1997	9	26	Nocera Scalo	4.6	75
ACCIANO	2515	1997	9	26	Nocera Umbra	3.9	75
ACCIANO	2515	1997	9	26	Stravignano	0.7	75
ACCIANO	2515	1997	9	26	Bagnara	3.6	70
ACCIANO	2515	1997	9	26	Colle Croce	3.1	70
ACCIANO	2515	1997	9	26	Colle Aprico	4.3	65
ACCIANO	2515	1997	9	26	Grillo	2.1	60
PIGNOLA	2452	1986	7	23	Pignola	3.7	50
PIGNOLA	2474	1990	5	5	Pignola	3.7	60
PIGNOLA	2481	1991	5	26	Pignola	3.7	60
CASTRECCIONI	2515	1997	9	26	Castel Sant'Angelo	4.9	65
CASTRECCIONI	2515	1997	9	26	Cingoli	4.4	65
CASTRECCIONI	2515	1997	9	26	Apiro	2.6	60
CASTRECCIONI	2515	1997	9	26	Valcarecce	2	55
CASTRECCIONI	2517	1998	3	26	Apiro	2.6	55
CAMPOLATTARO	2512	1997	3	19	Campolattaro	1.1	55
CONCA	2515	1997	9	26	Cattolica	3.2	50
MARCHESA	2546	2002	9	6	Camporeale	4.8	50
MONTE CAVALLARO	2478	1990	12	13	Solarino	3.7	60
PONTE DIDDINO	2478	1990	12	13	Floridaia	3.2	65

PONTE DIDDINO	2478	1990	12	13	Solarino	2.3	60
SOVARA	2515	1997	9	26	Anghiari	4.1	50
PONTE BARCA	2478	1990	12	13	Paternò	4.4	55
MORMANNO	2522	1998	9	9	Mormanno	1.8	55
GARGA SARACENA	2462	1988	1	8	Saracena	1.5	60
GARGA SARACENA	2507	1996	4	27	Saracena	1.5	50
MARMORE	2400	1979	9	19	Collestatte	2.4	60
MARMORE	2400	1979	9	19	Papigno	2	60
MARMORE	2400	1979	9	19	Piediluco	3.6	60
SAN CASSIANO	2440	1984	4	29	Calzolaro	2.9	50
SAN CASSIANO	2440	1984	4	29	Fabbrecce	4.5	50
SAN CASSIANO	2440	1984	4	29	Montecastelli	2.8	50
SAN CASSIANO	2440	1984	4	29	Niccione	3.8	50
SAN CASSIANO	2440	1984	4	29	Promano	2.9	50
SAN CASSIANO	2440	1984	4	29	Trestina	3.4	50

---

**Tabella 2: Selezione dei risentimenti in località distanti al massimo 10 km dalla diga con Intensità minima 6; NDBMI04 è l'identificativo del dato nella banca dati DMBI04 riportata in Stucchi et al. (2007)**

Nome diga	NDBMI04	anno	mese	giorno	Località	Distanza dalla diga (km)	Intensità MCS X 10
COMBAMALA	2084	1955	5	12	Stroppa (Paschero)	8.9	70
COMBAMALA	2084	1955	5	12	Macra (Bedale)	4.9	65
COMBAMALA	2084	1955	5	12	Roccabruna (Tettorosso)	8.7	60
COMBAMALA	2134	1959	4	5	Macra (Bedale)	4.9	50
COMBAMALA	2134	1959	4	5	Stroppa (Paschero)	8.9	50
COMBAMALA	2472	1989	12	26	Cartignano	4.3	40
COMBAMALA	2472	1989	12	26	Roccabruna (Tettorosso)	8.7	20
COMBAMALA	2472	1989	12	26	Stroppa (Paschero)	8.9	20
CODELAGO	2149	1960	3	23	Binn	7.8	65
CODELAGO	2149	1960	3	23	Goglio	4.7	40
FORCOLETTA	2149	1960	3	23	Binn	8.3	65
FORCOLETTA	2149	1960	3	23	Goglio	4.4	40
BUSIN	2149	1960	3	23	Goglio	8	40
LA SPINA	1128	1887	2	23	Monteu Roero	8.2	70
LA SPINA	1128	1887	2	23	Canale	8.9	60
LA SPINA	1128	1887	2	23	Dusino	9.3	60
LA SPINA	1128	1887	2	23	Isolabella	6.1	60
LA SPINA	1128	1887	2	23	Montaldo Roero	9.4	60
LA SPINA	1128	1887	2	23	San Michele	8.3	60
LA SPINA	1128	1887	2	23	Santo Stefano Roero	7.5	60
LA SPINA	1128	1887	2	23	Valfenera	6.7	60
LA SPINA	1128	1887	2	23	Poirino	8.9	50
LA SPINA	1412	1905	4	29	Poirino	8.9	20
LA SPINA	2472	1989	12	26	Canale	8.9	30
LA SPINA	2473	1990	2	11	Isolabella	6.1	50
LA SPINA	2473	1990	2	11	Poirino	8.9	50
LA SPINA	2473	1990	2	11	Ceresole Alba	9.4	40
MELEZET	1902	1935	3	19	Nevache	6	40
MELEZET	2003	1947	2	17	Nevache	6	30
MELEZET	2473	1990	2	11	Bardonecchia	4.4	40
LAGO GABIET SUD	2054	1951	5	15	Gressoney-la-Trinité	2.6	40
LAGO GABIET SUD	2149	1960	3	23	Alagna Valsesia	6.9	50
LAGO GABIET SUD	2254	1968	6	18	Gressoney-la-Trinité	2.6	60
LAGO GABIET NORD	2054	1951	5	15	Gressoney-la-Trinité	3.3	40
LAGO GABIET NORD	2149	1960	3	23	Alagna Valsesia	6.6	50
LAGO GABIET NORD	2254	1968	6	18	Gressoney-la-Trinité	3.3	60
LAVAGNINA INF.	2054	1951	5	15	Belforte Monferrato	7.6	40
LAVAGNINA INF.	2194	1963	7	19	Campo Ligure	8.9	30
LAVAGNINA INF.	2194	1963	7	19	Rossiglione	8.4	30
LAVAGNINA INF.	2309	1972	1	18	Rossiglione	8.4	40
LAVAGNINA INF.	2315	1972	10	25	Campo Ligure	8.9	40
LAVAGNINA INF.	2315	1972	10	25	Rossiglione	8.4	30
LAVAGNINA INF.	2437	1983	11	9	Mornese	3.1	50
LAVAGNINA INF.	2472	1989	12	26	Rossiglione	8.4	30
ORTIGLIETO	2054	1951	5	15	Belforte Monferrato	7.5	40
ORTIGLIETO	2194	1963	7	19	Urbe (Martina Olba)	8	40
ORTIGLIETO	2194	1963	7	19	Campo Ligure	8.2	30
ORTIGLIETO	2194	1963	7	19	Rossiglione	5.1	30
ORTIGLIETO	2309	1972	1	18	Rossiglione	5.1	40
ORTIGLIETO	2315	1972	10	25	Campo Ligure	8.2	40
ORTIGLIETO	2315	1972	10	25	Rossiglione	5.1	30
ORTIGLIETO	2315	1972	10	25	Urbe (Martina Olba)	8	30
ORTIGLIETO	2472	1989	12	26	Rossiglione	5.1	30

VALLA	2194	1963	7	19	Piana Crixia (Molino)		6.6	30
VALLA	2473	1990	2	11	Roccoverano		7.9	40
CAMPLICCIOLI	2149	1960	3	23	Anzino		9.2	50
CARDENELLO	2483	1991	11	20	Campodolcino		7.8	45
CARDENELLO	2483	1991	11	20	Madesimo (Pianazzo)		5	35
CARDENELLO	2528	1999	12	29	Madesimo (Pianazzo)		5	45
STUETTA	2483	1991	11	20	Campodolcino		7.8	45
STUETTA	2483	1991	11	20	Madesimo (Pianazzo)		5	35
STUETTA	2528	1999	12	29	Madesimo (Pianazzo)		5	45
GURZIA	2149	1960	3	23	Cuornè		9.1	40
GURZIA	2149	1960	3	23	Trausella		7.4	40
GURZIA	2437	1983	11	9	Agliè		6.8	30
GURZIA	2437	1983	11	9	Cuornè		9.1	30
GURZIA	2437	1983	11	9	Vico Canavese		8	30
GURZIA	2473	1990	2	11	Vico Canavese		8	50
CIGNANA (I)	2149	1960	3	23	Torgnon		8.8	40
CIGNANA (II)	2149	1960	3	23	Torgnon		9	40
ROCHEMOLLES	1902	1935	3	19	Modane	1	0	50
ROCHEMOLLES	1940	1938	7	18	Modane	1	0	40
ROCHEMOLLES	2003	1947	2	17	Bramans		9.7	50
ROCHEMOLLES	2003	1947	2	17	Modane	1	0	40
ROCHEMOLLES	2473	1990	2	11	Modane	1	0	50
ROCHEMOLLES	2473	1990	2	11	Bardonecchia		7.7	40
ROCHEMOLLES	2473	1990	2	11	Bramans		9.7	40
LAGO LAVEZZE	1128	1887	2	23	Campo Ligure		9.9	70
LAGO LAVEZZE	1128	1887	2	23	Mignanego		8.1	55
LAGO LAVEZZE	1128	1887	2	23	Voltaggio		7.6	55
LAGO LAVEZZE	1128	1887	2	23	Fraconalto [Fiaccone]		6.1	50
LAGO LAVEZZE	1291	1898	3	4	Voltaggio		7.6	20
LAGO LAVEZZE	1796	1927	10	28	Pontedecimo		9	30
LAGO LAVEZZE	2194	1963	7	19	Campo Ligure		9.9	30
LAGO LAVEZZE	2194	1963	7	19	Mignanego		8.1	20
LAGO LAVEZZE	2315	1972	10	25	Campo Ligure		9.9	40
LAGO LAVEZZE	2315	1972	10	25	Ceranesi (Santa Marta)		8.1	40
LAGO LAVEZZE	2315	1972	10	25	Mignanego		8.1	40
LAGO LAVEZZE	2315	1972	10	25	Pontedecimo		9	35
LAGO LUNGO	1291	1898	3	4	Voltaggio		8.3	20
LAGO LUNGO	1796	1927	10	28	Pontedecimo		8.2	30
LAGO LUNGO	2194	1963	7	19	Mignanego		7.4	20
LAGO LUNGO	2315	1972	10	25	Busalla		9.8	40
LAGO LUNGO	2315	1972	10	25	Ceranesi (Santa Marta)		7.3	40
LAGO LUNGO	2315	1972	10	25	Mignanego		7.4	40
LAGO LUNGO	2315	1972	10	25	Pontedecimo		8.2	35
LAGO LUNGO	2502	1995	10	10	Busalla		9.8	15
LAGO BADANA	1796	1927	10	28	Pontedecimo		9.5	30
LAGO BADANA	2194	1963	7	19	Masone		9.5	45
LAGO BADANA	2194	1963	7	19	Campo Ligure		9.1	30
LAGO BADANA	2194	1963	7	19	Mignanego		8.7	20
LAGO BADANA	2315	1972	10	25	Campo Ligure		9.1	40
LAGO BADANA	2315	1972	10	25	Ceranesi (Santa Marta)		8.6	40
LAGO BADANA	2315	1972	10	25	Mignanego		8.7	40
LAGO BADANA	2315	1972	10	25	Pontedecimo		9.5	35
LAGO BADANA	2472	1989	12	26	Masone		9.5	20
GIACOPIANE	1796	1927	10	28	Alpicella		8.4	50
GIACOPIANE	1796	1927	10	28	Borzonasca		4.4	40
GIACOPIANE	1893	1934	6	13	Borzonasca		4.4	40
GIACOPIANE	2315	1972	10	25	Borzonasca		4.4	35
GIACOPIANE	2437	1983	11	9	Santa Maria del Taro		8.2	40

GIACOPIANE	2502	1995	10	10	Mezzanego (Prati di Mezzanego)	8.8	30
GIACOPIANE	2502	1995	10	10	Rezzoaglio	7.2	25
GIACOPIANE	2502	1995	10	10	Borzonasca	4.4	20
PIAN SAPEJO	1796	1927	10	28	Alpicella	8.2	50
PIAN SAPEJO	1796	1927	10	28	Borzonasca	4.4	40
PIAN SAPEJO	1893	1934	6	13	Borzonasca	4.4	40
PIAN SAPEJO	2315	1972	10	25	Borzonasca	4.4	35
PIAN SAPEJO	2437	1983	11	9	Santa Maria del Taro Mezzanego (Prati di Mezzanego)	7.8	40
PIAN SAPEJO	2502	1995	10	10	Mezzanego)	8.8	30
PIAN SAPEJO	2502	1995	10	10	Rezzoaglio	7.3	25
PIAN SAPEJO	2502	1995	10	10	Borzonasca	4.4	20
CERESOLE REALE MAGGIORE	2149	1960	3	23	Breno	8.5	30
CERESOLE REALE MAGGIORE	2473	1990	2	11	Noasca	6	40
CERESOLE REALE MINORE	2149	1960	3	23	Breno	8.5	30
CERESOLE REALE MINORE	2473	1990	2	11	Noasca	5.9	40
VAL DI NOCI	2502	1995	10	10	Davagna	5.2	30
VAL DI NOCI	2502	1995	10	10	Montoggio	2.8	30
VAL DI NOCI	2502	1995	10	10	Bargagli	6.6	15
LAGO NERO	2483	1991	11	20	Branzi	9	35
LAGO NERO	2483	1991	11	20	Gandellino	5.4	30
LAGO NERO	2503	1995	10	29	Gromo	5.2	45
LAGO NERO	2503	1995	10	29	Ardesio	7.9	40
LAGO NERO	2503	1995	10	29	Branzi	9	30
LAGO NERO	2503	1995	10	29	Carona	7.4	30
LAGO NERO	2503	1995	10	29	Valgoglio	3.8	30
LAGO AVIASCO	2054	1951	5	15	Foppolo	9.8	40
LAGO AVIASCO	2483	1991	11	20	Valleve	9.7	40
LAGO AVIASCO	2483	1991	11	20	Branzi	8	35
LAGO AVIASCO	2483	1991	11	20	Isola di Fondra (Trabucchetto)	9.2	35
LAGO AVIASCO	2483	1991	11	20	Gandellino	6.4	30
LAGO AVIASCO	2503	1995	10	29	Gromo	6.2	45
LAGO AVIASCO	2503	1995	10	29	Ardesio	8.7	40
LAGO AVIASCO	2503	1995	10	29	Branzi	8	30
LAGO AVIASCO	2503	1995	10	29	Carona	6.4	30
LAGO AVIASCO	2503	1995	10	29	Valgoglio	4.7	30
LAGO AVIASCO	2503	1995	10	29	Valleve	9.7	30
LAGO AVIASCO	2503	1995	10	29	Isola di Fondra (Trabucchetto)	9.2	25
CAMPELLI	2483	1991	11	20	Branzi	8.8	35
CAMPELLI	2483	1991	11	20	Gandellino	5.7	30
CAMPELLI	2503	1995	10	29	Gromo	5.7	45
CAMPELLI	2503	1995	10	29	Ardesio	8.5	40
CAMPELLI	2503	1995	10	29	Branzi	8.8	30
CAMPELLI	2503	1995	10	29	Carona	7	30
CAMPELLI	2503	1995	10	29	Valgoglio	4.3	30
SUCOTTO	2483	1991	11	20	Branzi	9.8	35
SUCOTTO	2483	1991	11	20	Gandellino	4.6	30
SUCOTTO	2503	1995	10	29	Gromo	4.6	45
SUCOTTO	2503	1995	10	29	Ardesio	7.5	40
SUCOTTO	2503	1995	10	29	Branzi	9.8	30
SUCOTTO	2503	1995	10	29	Carona	8.2	30
SUCOTTO	2503	1995	10	29	Valgoglio	3.2	30
LAGO CERNELLO	2483	1991	11	20	Branzi	9.8	35
LAGO CERNELLO	2483	1991	11	20	Gandellino	4.8	30
LAGO CERNELLO	2503	1995	10	29	Gromo	5	45
LAGO CERNELLO	2503	1995	10	29	Ardesio	8	40
LAGO CERNELLO	2503	1995	10	29	Branzi	9.8	30
LAGO CERNELLO	2503	1995	10	29	Carona	8	30

LAGO CERNELLO	2503	1995	10	29	Valgoglio	3.6	30
VAL MORTA	1854	1931	4	14	Vilminore di Scalve	8.5	25
VAL MORTA	1921	1936	10	18	Vilminore di Scalve	8.5	50
VAL MORTA	2470	1989	9	13	Vilminore di Scalve	8.5	40
VAL MORTA	2470	1989	9	13	Valbondione (Bondione)	4.2	30
VAL MORTA	2483	1991	11	20	Castello dell'Acqua	9.2	45
VAL MORTA	2503	1995	10	29	Valbondione (Bondione)	4.2	30
LAGO D'ARNO	2372	1976	12	13	Saviore dell'Adamello	4	30
LAGO D'ARNO	2470	1989	9	13	Berzo Demo (Berzo)	8.9	45
LAGO D'ARNO	2470	1989	9	13	Braone	9.3	45
LAGO D'ARNO	2470	1989	9	13	Capo di Ponte	6.9	45
LAGO D'ARNO	2470	1989	9	13	Ceto	7.8	45
LAGO D'ARNO	2470	1989	9	13	Paspardo	4.9	40
LAGO D'ARNO	2470	1989	9	13	Cedegolo	7	35
LAGO D'ARNO	2470	1989	9	13	Saviore dell'Adamello	4	35
LAGO D'ARNO	2470	1989	9	13	Cerveno	9.5	30
LAGO D'ARNO	2470	1989	9	13	Cevo	5.7	30
LAGO D'ARNO	2470	1989	9	13	Cimbergo	5.7	25
LAGO D'ARNO	2503	1995	10	29	Braone	9.3	40
LAGO D'ARNO	2528	1999	12	29	Berzo Demo (Berzo)	8.9	45
LAGO D'ARNO	2528	1999	12	29	Braone	9.3	45
LAGO D'ARNO	2528	1999	12	29	Sellero	6.7	40
LAGO D'ARNO	2528	1999	12	29	Cedegolo	7	35
LAGO D'ARNO	2528	1999	12	29	Saviore dell'Adamello	4	35
LAGO D'ARNO	2528	1999	12	29	Ono San Pietro	8.6	30
PAGNONA	1792	1927	8	13	Bellano	8.2	30
PAGNONA	2149	1960	3	23	Taceno	4.6	20
PAGNONA	2437	1983	11	9	Colico	9.6	40
PAGNONA	2437	1983	11	9	Casargo	2.3	30
PAGNONA	2483	1991	11	20	Colico	9.6	60
PAGNONA	2483	1991	11	20	Pagnona	0.8	40
PAGNONA	2483	1991	11	20	Esino Lario	8.6	35
PAGNONA	2483	1991	11	20	Piantedo	9.1	35
PAGNONA	2483	1991	11	20	Premana	1.2	35
PAGNONA	2483	1991	11	20	Bellano	8.2	30
PAGNONA	2483	1991	11	20	Dorio	8.7	30
PAGNONA	2483	1991	11	20	Introbio	9.7	30
PAGNONA	2483	1991	11	20	Margno	3.2	30
PAGNONA	2483	1991	11	20	Parlasco	6.2	30
PAGNONA	2483	1991	11	20	Primaluna	7.7	30
LAGO COLOMBO	2054	1951	5	15	Foppolo	7.2	40
LAGO COLOMBO	2470	1989	9	13	Roncobello	7.2	30
LAGO COLOMBO	2483	1991	11	20	Valleve	6.6	40
LAGO COLOMBO	2483	1991	11	20	Branzi	4.6	35
LAGO COLOMBO	2483	1991	11	20	Isola di Fondra (Trabucchetto)	5.9	35
LAGO COLOMBO	2483	1991	11	20	Gandellino	9.8	30
LAGO COLOMBO	2483	1991	11	20	Roncobello	7.2	30
LAGO COLOMBO	2503	1995	10	29	Gromo	9.1	45
LAGO COLOMBO	2503	1995	10	29	Branzi	4.6	30
LAGO COLOMBO	2503	1995	10	29	Carona	3.7	30
LAGO COLOMBO	2503	1995	10	29	Valgoglio	7.6	30
LAGO COLOMBO	2503	1995	10	29	Valleve	6.6	30
LAGO COLOMBO	2503	1995	10	29	Isola di Fondra (Trabucchetto)	5.9	25
LAGO COLOMBO	2503	1995	10	29	Roncobello	7.2	25
LAGO MARCIO	2054	1951	5	15	Foppolo	5.3	40
LAGO MARCIO	2470	1989	9	13	Roncobello	6.6	30
LAGO MARCIO	2483	1991	11	20	Valleve	4.5	40
LAGO MARCIO	2483	1991	11	20	Branzi	2.6	35
LAGO MARCIO	2483	1991	11	20	Isola di Fondra (Trabucchetto)	4.6	35



LAGO MARCIO	2483	1991	11	20	Mezzoldo		9.9	30
LAGO MARCIO	2483	1991	11	20	Moio de' Calvi		9.3	30
LAGO MARCIO	2483	1991	11	20	Piazzatorre		8.7	30
LAGO MARCIO	2483	1991	11	20	Roncobello		6.6	30
LAGO MARCIO	2503	1995	10	29	Piazzolo		9.9	40
LAGO MARCIO	2503	1995	10	29	Mezzoldo		9.9	35
LAGO MARCIO	2503	1995	10	29	Branzi		2.6	30
LAGO MARCIO	2503	1995	10	29	Carona		1.9	30
LAGO MARCIO	2503	1995	10	29	Moio de' Calvi		9.3	30
LAGO MARCIO	2503	1995	10	29	Valgoglio		9.8	30
LAGO MARCIO	2503	1995	10	29	Valleve		4.5	30
LAGO MARCIO	2503	1995	10	29	Isola di Fondra (Trabucchetto)		4.6	25
LAGO MARCIO	2503	1995	10	29	Roncobello		6.6	25
LAGO SARDEGNANA	2054	1951	5	15	Foppolo		5.1	40
LAGO SARDEGNANA	2470	1989	9	13	Roncobello		7.9	30
LAGO SARDEGNANA	2483	1991	11	20	Valleve		4.8	40
LAGO SARDEGNANA	2483	1991	11	20	Branzi		3.7	35
LAGO SARDEGNANA	2483	1991	11	20	Isola di Fondra (Trabucchetto)		5.9	35
LAGO SARDEGNANA	2483	1991	11	20	Piazzatorre		9.8	30
LAGO SARDEGNANA	2483	1991	11	20	Roncobello		7.9	30
LAGO SARDEGNANA	2503	1995	10	29	Branzi		3.7	30
LAGO SARDEGNANA	2503	1995	10	29	Carona		1.6	30
LAGO SARDEGNANA	2503	1995	10	29	Valgoglio		9.5	30
LAGO SARDEGNANA	2503	1995	10	29	Valleve		4.8	30
LAGO SARDEGNANA	2503	1995	10	29	Isola di Fondra (Trabucchetto)		5.9	25
LAGO SARDEGNANA	2503	1995	10	29	Roncobello		7.9	25
LAGO SALARNO	2372	1976	12	13	Saviore dell'Adamello		6.4	30
LAGO SALARNO	2470	1989	9	13	Saviore dell'Adamello		6.4	35
LAGO SALARNO	2470	1989	9	13	Cevo		8.4	30
LAGO SALARNO	2528	1999	12	29	Saviore dell'Adamello		6.4	35
LAGO D'AVIO	1854	1931	4	14	Ponte di Legno		7.4	45
LAGO D'AVIO	2372	1976	12	13	Ponte di Legno		7.4	20
LAGO D'AVIO	2437	1983	11	9	Ponte di Legno		7.4	40
LAGO D'AVIO	2470	1989	9	13	Sonico	1	0	45
LAGO D'AVIO	2470	1989	9	13	Temù		5.7	45
LAGO D'AVIO	2470	1989	9	13	Incudine		9.2	40
LAGO D'AVIO	2470	1989	9	13	Ponte di Legno		7.4	40
LAGO D'AVIO	2470	1989	9	13	Veza d'Oglio		7.4	40
LAGO D'AVIO	2470	1989	9	13	Vione		6	40
LAGO D'AVIO	2483	1991	11	20	Incudine		9.2	40
LAGO D'AVIO	2483	1991	11	20	Sonico	1	0	35
LAGO D'AVIO	2483	1991	11	20	Veza d'Oglio		7.4	25
LAGO D'AVIO	2528	1999	12	29	Incudine		9.2	45
LAGO D'AVIO	2528	1999	12	29	Ponte di Legno		7.4	45
LAGO D'AVIO	2528	1999	12	29	Sonico	1	0	45
LAGO D'AVIO	2528	1999	12	29	Temù		5.7	45
LAGO D'AVIO	2528	1999	12	29	Vione		6	40
LAGO D'AVIO	2528	1999	12	29	Veza d'Oglio		7.4	35
FUSINO	1921	1936	10	18	Grosotto		4.7	40
FUSINO	2437	1983	11	9	Sondalo		6.2	30
FUSINO	2437	1983	11	9	Grosotto		4.7	20
FUSINO	2470	1989	9	13	Sondalo		6.2	40
FUSINO	2470	1989	9	13	Grosotto		4.7	35
FUSINO	2470	1989	9	13	Mazzo di Valtellina		7.2	35
FUSINO	2470	1989	9	13	Tovo di Sant'Agata		8.7	35
FUSINO	2483	1991	11	20	Grosotto		4.7	40
FUSINO	2483	1991	11	20	Tovo di Sant'Agata		8.7	35
FUSINO	2503	1995	10	29	Grosotto		4.7	40
FUSINO	2528	1999	12	29	Grosotto		4.7	45

FUSINO	2528	1999	12	29	Tovo di Sant'Agata	8.7	45
FUSINO	2528	1999	12	29	Grosio	3.5	40
FUSINO	2528	1999	12	29	Mazzo di Valtellina	7.2	40
FUSINO	2528	1999	12	29	Vervio	7.7	40
FUSINO	2528	1999	12	29	Sondalo	6.2	35
LAGO TRUZZO	1921	1936	10	18	Chiavenna	7.8	30
LAGO TRUZZO	2437	1983	11	9	Chiavenna	7.8	35
LAGO TRUZZO	2437	1983	11	9	Borgonuovo	9.9	30
LAGO TRUZZO	2483	1991	11	20	Campodolcino	5.6	45
LAGO TRUZZO	2483	1991	11	20	Mese	7.7	45
LAGO TRUZZO	2483	1991	11	20	Piuro (Prosto)	8.6	45
LAGO TRUZZO	2483	1991	11	20	Prata Camportaccio (Prata Cent	8.5	45
LAGO TRUZZO	2483	1991	11	20	San Giacomo Filippo	4.7	45
LAGO TRUZZO	2483	1991	11	20	Chiavenna	7.8	40
LAGO TRUZZO	2483	1991	11	20	Gordona	8.4	40
LAGO TRUZZO	2483	1991	11	20	Menarola	7.1	40
LAGO TRUZZO	2483	1991	11	20	Madesimo (Pianazzo)	7.8	35
LAGO TRUZZO	2503	1995	10	29	Chiavenna	7.8	40
LAGO TRUZZO	2528	1999	12	29	Madesimo (Pianazzo)	7.8	45
CAMPO TARTANO	2149	1960	3	23	Ardenno	4.9	40
CAMPO TARTANO	2149	1960	3	23	Mello	9.9	30
CAMPO TARTANO	2149	1960	3	23	Morbegno	7.6	30
CAMPO TARTANO	2437	1983	11	9	Buglio in Monte	5.8	40
CAMPO TARTANO	2437	1983	11	9	Cosio Valtellino (Regoledo)	8.9	30
CAMPO TARTANO	2437	1983	11	9	Morbegno	7.6	30
CAMPO TARTANO	2437	1983	11	9	Talamona	4.5	25
CAMPO TARTANO	2483	1991	11	20	Val Masino (Cataeggio)	9.3	50
CAMPO TARTANO	2483	1991	11	20	Buglio in Monte	5.8	45
CAMPO TARTANO	2483	1991	11	20	Bema	8.4	40
CAMPO TARTANO	2483	1991	11	20	Berbenno di Valtellina	7.1	40
CAMPO TARTANO	2483	1991	11	20	Cedrasco	7.8	40
CAMPO TARTANO	2483	1991	11	20	Cosio Valtellino (Regoledo)	8.9	40
CAMPO TARTANO	2483	1991	11	20	Morbegno	7.6	40
CAMPO TARTANO	2483	1991	11	20	Talamona	4.5	40
CAMPO TARTANO	2483	1991	11	20	Ardenno	4.9	35
CAMPO TARTANO	2483	1991	11	20	Colorina	5.4	35
CAMPO TARTANO	2483	1991	11	20	Fusine	6.5	35
CAMPO TARTANO	2483	1991	11	20	Mello	9.9	35
CAMPO TARTANO	2483	1991	11	20	Rasura	9.5	35
CAMPO TARTANO	2483	1991	11	20	Civo	8.7	30
CAMPO TARTANO	2483	1991	11	20	Tartano	2.8	30
CAMPO TARTANO	2528	1999	12	29	Fusine	6.5	35
CAMPO TARTANO	2528	1999	12	29	Berbenno di Valtellina	7.1	30
CAMPO TARTANO	2528	1999	12	29	Morbegno	7.6	30
LAGO VENINA	2149	1960	3	23	Sondrio	9.2	40
LAGO VENINA	2315	1972	10	25	Sondrio	9.2	35
LAGO VENINA	2437	1983	11	9	Albosaggia	6.8	35
LAGO VENINA	2437	1983	11	9	Caiolo	7.9	35
LAGO VENINA	2437	1983	11	9	Sondrio	9.2	35
LAGO VENINA	2483	1991	11	20	Albosaggia	6.8	45
LAGO VENINA	2483	1991	11	20	Caiolo	7.9	45
LAGO VENINA	2483	1991	11	20	Sondrio	9.2	40
LAGO VENINA	2503	1995	10	29	Carona	9.6	30
LAGO VENINA	2528	1999	12	29	Piateda (Centro)	9.7	45
LAGO VENINA	2528	1999	12	29	Caiolo	7.9	30
PONTE SERRA	1499	1909	1	13	Arsiè	5.5	45
PONTE SERRA	1605	1914	10	27	Fonzaso	3.3	50
PONTE SERRA	1708	1920	9	7	Fonzaso	3.3	20
PONTE SERRA	1805	1928	3	27	Lamon	2	40

PONTE SERRA	1805	1928	3	27	Pedavena	9.1	40
PONTE SERRA	1805	1928	3	27	Fonzaso	3.3	25
PONTE SERRA	1805	1928	3	27	Sovramonte (Servo)	3.5	25
PONTE SERRA	1805	1928	3	27	Seren del Grappa	8	20
PONTE SERRA	1854	1931	4	14	Fonzaso	3.3	35
PONTE SERRA	1892	1934	6	8	Fonzaso	3.3	40
PONTE SERRA	1921	1936	10	18	Fonzaso	3.3	60
PONTE SERRA	1987	1943	7	24	Arten	5.9	70
PONTE SERRA	1987	1943	7	24	Fonzaso	3.3	70
PONTE SERRA	1987	1943	7	24	Pedavena	9.1	65
PONTE SERRA	2437	1983	11	9	Fonzaso	3.3	35
PONTE SERRA	2456	1987	5	2	Lamon	2	35
PONTE SERRA	2456	1987	5	2	Fonzaso	3.3	30
PONTE SERRA	2470	1989	9	13	Arsiè	5.5	50
PONTE SERRA	2470	1989	9	13	Sovramonte (Servo)	3.5	50
PONTE SERRA	2470	1989	9	13	Fonzaso	3.3	45
PONTE SERRA	2470	1989	9	13	Lamon	2	45
CROSIIS	1484	1908	7	10	Gemona del Friuli	8.6	60
CROSIIS	1484	1908	7	10	Buia (Santo Stefano)	8.9	50
CROSIIS	1484	1908	7	10	Nimis	5.2	50
CROSIIS	1484	1908	7	10	Tarcento	2.9	50
CROSIIS	1605	1914	10	27	Buia (Santo Stefano)	8.9	30
CROSIIS	1605	1914	10	27	Gemona del Friuli	8.6	30
CROSIIS	1605	1914	10	27	Tarcento	2.9	30
CROSIIS	1605	1914	10	27	Tricesimo	8.7	30
CROSIIS	1703	1920	5	5	Gemona del Friuli	8.6	50
CROSIIS	1703	1920	5	5	Tarcento	2.9	30
CROSIIS	1708	1920	9	7	Tarcento	2.9	20
CROSIIS	1756	1924	5	12	Tarcento	2.9	30
CROSIIS	1766	1924	12	12	Buia (Santo Stefano)	8.9	50
CROSIIS	1766	1924	12	12	Gemona del Friuli	8.6	50
CROSIIS	1766	1924	12	12	Lusevera	5.1	50
CROSIIS	1766	1924	12	12	Tarcento	2.9	50
CROSIIS	1805	1928	3	27	Tamar	3.5	70
CROSIIS	1805	1928	3	27	Montenars (Isola)	4.3	60
CROSIIS	1805	1928	3	27	Musi	8.8	60
CROSIIS	1805	1928	3	27	Artegna	5.7	55
CROSIIS	1805	1928	3	27	Attimis	8.1	55
CROSIIS	1805	1928	3	27	Gemona del Friuli	8.6	55
CROSIIS	1805	1928	3	27	Lusevera	5.1	50
CROSIIS	1805	1928	3	27	Nimis	5.2	50
CROSIIS	1805	1928	3	27	Segnacco	4.2	50
CROSIIS	1805	1928	3	27	Tarcento	2.9	50
CROSIIS	1805	1928	3	27	Treppo Grande	7.7	50
CROSIIS	1836	1930	5	14	Attimis	8.1	30
CROSIIS	1870	1931	12	25	Artegna	5.7	70
CROSIIS	1870	1931	12	25	Buia (Santo Stefano)	8.9	65
CROSIIS	1870	1931	12	25	Gemona del Friuli	8.6	60
CROSIIS	1870	1931	12	25	Tarcento	2.9	60
CROSIIS	1891	1934	5	4	Gemona del Friuli	8.6	40
CROSIIS	1891	1934	5	4	Tarcento	2.9	40
CROSIIS	1987	1943	7	24	Gemona del Friuli	8.6	30
CROSIIS	2062	1952	1	18	Buia (Santo Stefano)	8.9	30
CROSIIS	2104	1956	11	5	Gemona del Friuli	8.6	40
CROSIIS	2104	1956	11	5	Tarcento	2.9	35
CROSIIS	2135	1959	4	26	Gemona del Friuli	8.6	50
CROSIIS	2135	1959	4	26	Tarcento	2.9	45
CROSIIS	2135	1959	4	26	Tricesimo	8.7	45
CROSIIS	2135	1959	4	26	Artegna	5.7	40

CROSIIS	2135	1959	4	26	Buia (Santo Stefano)	8.9	40
CROSIIS	2135	1959	4	26	Nimis	5.2	40
CROSIIS	2153	1960	7	14	Gemona del Friuli	8.6	40
CROSIIS	2153	1960	7	14	Tarcento	2.9	30
CROSIIS	2363	1976	5	6	Cesariis	4.7	95
CROSIIS	2363	1976	5	6	Gemona del Friuli	8.6	95
CROSIIS	2363	1976	5	6	Jouf	4.5	95
CROSIIS	2363	1976	5	6	Madonna	8.7	95
CROSIIS	2363	1976	5	6	Montenars (Isola)	4.3	95
CROSIIS	2363	1976	5	6	Piovega	8.3	95
CROSIIS	2363	1976	5	6	Sopramonte	8.7	95
CROSIIS	2363	1976	5	6	Artegna	5.7	90
CROSIIS	2363	1976	5	6	Billerio	2.9	90
CROSIIS	2363	1976	5	6	Bueriis	5.2	90
CROSIIS	2363	1976	5	6	Buia (Santo Stefano)	8.9	90
CROSIIS	2363	1976	5	6	Frattins	3.5	90
CROSIIS	2363	1976	5	6	Lessi	8.9	90
CROSIIS	2363	1976	5	6	Magnano in Riviera	4.1	90
CROSIIS	2363	1976	5	6	Malemaseria	0.4	90
CROSIIS	2363	1976	5	6	Maniaglia	6.6	90
CROSIIS	2363	1976	5	6	Micottis	5.9	90
CROSIIS	2363	1976	5	6	Pers	4.7	90
CROSIIS	2363	1976	5	6	Pradielis	5.1	90
CROSIIS	2363	1976	5	6	Subit	9.5	90
CROSIIS	2363	1976	5	6	Ursinis Grande	9	90
CROSIIS	2363	1976	5	6	Vedronza	3.5	90
CROSIIS	2363	1976	5	6	Cancellier	9.8	85
CROSIIS	2363	1976	5	6	Cergneu Superiore	7.2	85
CROSIIS	2363	1976	5	6	Coia	2.2	85
CROSIIS	2363	1976	5	6	Godo	7.7	85
CROSIIS	2363	1976	5	6	Monte	8.7	85
CROSIIS	2363	1976	5	6	Monteaperta	7.5	85
CROSIIS	2363	1976	5	6	Musi	8.8	85
CROSIIS	2363	1976	5	6	Nimis	5.2	85
CROSIIS	2363	1976	5	6	Qualso	7.1	85
CROSIIS	2363	1976	5	6	San Floreano	9.8	85
CROSIIS	2363	1976	5	6	Taboga	9.7	85
CROSIIS	2363	1976	5	6	Taipana	8.6	85
CROSIIS	2363	1976	5	6	Tarcento	2.9	85
CROSIIS	2363	1976	5	6	Villanova	4.2	85
CROSIIS	2363	1976	5	6	Aprato	3	80
CROSIIS	2363	1976	5	6	Attimis	8.1	80
CROSIIS	2363	1976	5	6	Cassacco	7.1	80
CROSIIS	2363	1976	5	6	Ciseriis	0.9	80
CROSIIS	2363	1976	5	6	Martinazzo	6.9	80
CROSIIS	2363	1976	5	6	Montegnacco	7	80
CROSIIS	2363	1976	5	6	Raspano	6.6	80
CROSIIS	2363	1976	5	6	Sammardenchia	1.9	80
CROSIIS	2363	1976	5	6	Sedilis	2.1	80
CROSIIS	2363	1976	5	6	Segnacco	4.2	80
CROSIIS	2363	1976	5	6	Stella	1.2	80
CROSIIS	2363	1976	5	6	Treppo Grande	7.7	80
CROSIIS	2363	1976	5	6	Zomeais	0.9	80
CROSIIS	2363	1976	5	6	Zompitta	8.1	80
CROSIIS	2363	1976	5	6	Tricesimo	8.7	75
CROSIIS	2363	1976	5	6	Collalto	5.4	70
CROSIIS	2363	1976	5	6	Savorgnano del Torre	8.7	70
CROSIIS	2363	1976	5	6	Fraelacco	6.4	65
CROSIIS	2363	1976	5	6	Ara Grande	9.7	60

CROSIIS	2363	1976	5	6	Vergnacco	8.6	55
CROSIIS	2366	1976	9	15	Artegna	5.7	80
CROSIIS	2366	1976	9	15	Buia (Santo Stefano)	8.9	80
CROSIIS	2366	1976	9	15	Gemona del Friuli	8.6	80
CROSIIS	2366	1976	9	15	Lusevera	5.1	80
CROSIIS	2366	1976	9	15	Monteaperta	7.5	80
CROSIIS	2366	1976	9	15	Montenars (Isola)	4.3	80
CROSIIS	2463	1988	2	1	Buia (Santo Stefano)	8.9	50
CROSIIS	2463	1988	2	1	Taipana	8.6	50
CROSIIS	2463	1988	2	1	Gemona del Friuli	8.6	45
CROSIIS	2463	1988	2	1	Madonna	8.7	45
CROSIIS	2463	1988	2	1	Monte	8.7	45
CROSIIS	2463	1988	2	1	Raspano	6.6	45
CROSIIS	2463	1988	2	1	San Floreano	9.8	45
CROSIIS	2463	1988	2	1	Sopramonte	8.7	45
CROSIIS	2463	1988	2	1	Tricesimo	8.7	45
CROSIIS	2463	1988	2	1	Artegna	5.7	40
CROSIIS	2463	1988	2	1	Cassacco	7.1	40
CROSIIS	2463	1988	2	1	Montenars (Isola)	4.3	40
CROSIIS	2463	1988	2	1	Tarcento	2.9	40
CROSIIS	2463	1988	2	1	Urbignacco	7.7	40
CROSIIS	2463	1988	2	1	Treppo Grande	7.7	35
CROSIIS	2463	1988	2	1	Zompitta	8.1	35
CROSIIS	2463	1988	2	1	Qualso	7.1	30
CROSIIS	2463	1988	2	1	Savorgnano del Torre	8.7	30
CROSIIS	2495	1994	4	20	Artegna	5.7	35
CROSIIS	2495	1994	4	20	Magnano in Riviera	4.1	30
CROSIIS	2495	1994	4	20	Montenars (Isola)	4.3	30
CROSIIS	2506	1996	4	13	Artegna	5.7	40
CROSIIS	2506	1996	4	13	Tarcento	2.9	40
CROSIIS	2506	1996	4	13	Tricesimo	8.7	40
CROSIIS	2506	1996	4	13	Buia (Santo Stefano)	8.9	35
CROSIIS	2506	1996	4	13	Cassacco	7.1	35
CROSIIS	2506	1996	4	13	Magnano in Riviera	4.1	30
CROSIIS	2506	1996	4	13	Treppo Grande	7.7	30
CROSIIS	2518	1998	4	12	Taipana	8.6	55
CROSIIS	2518	1998	4	12	Attimis	8.1	50
CROSIIS	2518	1998	4	12	Cassacco	7.1	50
CROSIIS	2518	1998	4	12	Magnano in Riviera	4.1	50
CROSIIS	2518	1998	4	12	Montenars (Isola)	4.3	50
CROSIIS	2518	1998	4	12	Tarcento	2.9	50
CROSIIS	2518	1998	4	12	Artegna	5.7	45
CROSIIS	2518	1998	4	12	Buia (Santo Stefano)	8.9	45
CROSIIS	2518	1998	4	12	Gemona del Friuli	8.6	45
CROSIIS	2518	1998	4	12	Lusevera	5.1	45
CROSIIS	2518	1998	4	12	Nimis	5.2	45
CROSIIS	2518	1998	4	12	Treppo Grande	7.7	45
CROSIIS	2518	1998	4	12	Tricesimo	8.7	45
ALBA	1805	1928	3	27	Moggio Udinese (di Sotto)	4.2	65
ALBA	1805	1928	3	27	Chiusaforte	6.5	50
ALBA	1805	1928	3	27	Pontebba	9.7	40
ALBA	1805	1928	3	27	Raccolana	6.9	40
ALBA	1891	1934	5	4	Moggio Udinese (di Sotto)	4.2	60
ALBA	1891	1934	5	4	Resiutta	4.8	50
ALBA	1891	1934	5	4	Pontebba	9.7	40
ALBA	1891	1934	5	4	Resia (Prato)	8.8	40
ALBA	2062	1952	1	18	Moggio Udinese (di Sotto)	4.2	30
ALBA	2071	1953	7	25	Dogna	6.4	20
ALBA	2104	1956	11	5	Resia (Prato)	8.8	60

ALBA	2104	1956	11	5	Moggio Udinese (di Sotto)	4.2	45
ALBA	2135	1959	4	26	Moggio Udinese (di Sotto)	4.2	65
ALBA	2135	1959	4	26	Pontebba	9.7	60
ALBA	2135	1959	4	26	Chiusaforte	6.5	55
ALBA	2135	1959	4	26	Resia (Prato)	8.8	50
ALBA	2135	1959	4	26	Resiutta	4.8	50
ALBA	2363	1976	5	6	Gniva	9.2	90
ALBA	2363	1976	5	6	Moggio Udinese (di Sotto)	4.2	90
ALBA	2363	1976	5	6	Povici	5.4	90
ALBA	2363	1976	5	6	Resiutta	4.8	90
ALBA	2363	1976	5	6	Raccolana	6.9	85
ALBA	2363	1976	5	6	Resia (Prato)	8.8	85
ALBA	2363	1976	5	6	Roveredo	4.2	85
ALBA	2363	1976	5	6	San Giorgio	7.5	85
ALBA	2363	1976	5	6	Villanova	5.6	85
ALBA	2363	1976	5	6	Aupa	3.3	80
ALBA	2363	1976	5	6	Casasola	6	80
ALBA	2363	1976	5	6	Chiusaforte	6.5	80
ALBA	2363	1976	5	6	Dogna	6.4	80
ALBA	2363	1976	5	6	Dordolla	4.8	80
ALBA	2363	1976	5	6	Grauzaria	4	80
ALBA	2363	1976	5	6	Ovedasso	3.9	80
ALBA	2363	1976	5	6	Pietratagliata	7.1	80
ALBA	2363	1976	5	6	Pontebba	9.7	80
ALBA	2363	1976	5	6	Studena Bassa	0	75
ALBA	2366	1976	9	15	Chiusaforte	6.5	70
ALBA	2463	1988	2	1	Resia (Prato)	8.8	60
ALBA	2463	1988	2	1	Chiusaforte	6.5	50
ALBA	2463	1988	2	1	Moggio Udinese (di Sotto)	4.2	50
ALBA	2463	1988	2	1	Roveredo	4.2	50
ALBA	2463	1988	2	1	Dogna	6.4	40
ALBA	2463	1988	2	1	Gniva	9.2	40
ALBA	2463	1988	2	1	Pontebba	9.7	40
ALBA	2463	1988	2	1	Raccolana	6.9	40
ALBA	2463	1988	2	1	San Giorgio	7.5	40
ALBA	2495	1994	4	20	Resiutta	4.8	55
ALBA	2506	1996	4	13	Resia (Prato)	8.8	40
ALBA	2506	1996	4	13	Resiutta	4.8	30
ALBA	2518	1998	4	12	Resiutta	4.8	55
ALBA	2518	1998	4	12	Moggio Udinese (di Sotto)	4.2	50
ALBA	2518	1998	4	12	Pontebba	9.7	50
ALBA	2518	1998	4	12	Resia (Prato)	8.8	50
ALBA	2518	1998	4	12	Chiusaforte	6.5	40
SANTA MARIA	1708	1920	9	7	Castiglione dei Pepoli	1.4	60
SANTA MARIA	1821	1929	4	20	Serra	7.9	60
SANTA MARIA	1863	1931	9	5	Castiglione dei Pepoli	1.4	40
SANTA MARIA	1946	1939	2	11	Castiglione dei Pepoli	1.4	25
SANTA MARIA	2112	1957	8	27	Castiglione dei Pepoli	1.4	40
SANTA MARIA	2155	1960	10	29	San Benedetto Val di Sambro	9.6	40
SANTA MARIA	2208	1964	9	5	Baragazza	4.6	50
SANTA MARIA	2208	1964	9	5	Castiglione dei Pepoli	1.4	50
SANTA MARIA	2208	1964	9	5	Roncobilaccio	6.7	50
SANTA MARIA	2208	1964	9	5	San Benedetto Val di Sambro	9.6	50
SANTA MARIA	2243	1967	12	30	San Benedetto Val di Sambro	9.6	25
SANTA MARIA	2303	1971	7	15	Castel di Casio	9.2	30
SANTA MARIA	2437	1983	11	9	Camugnano	5.3	20
SANTA MARIA	2445	1985	1	23	Castel di Casio	9.2	45
SANTA MARIA	2455	1986	12	6	Montefredente	6.8	20
SANTA MARIA	2455	1986	12	6	Piano del Voglio	5.4	20

SANTA MARIA	2500	1995	8	24	Castel di Casio	9.2	50
SANTA MARIA	2500	1995	8	24	Castiglione dei Pepoli	1.4	45
SANTA MARIA	2500	1995	8	24	San Benedetto Val di Sambro	9.6	30
SANTA MARIA	2500	1995	8	24	Valserena	8.7	30
SANTA MARIA	2502	1995	10	10	Castel di Casio	9.2	25
SCALERE	1605	1914	10	27	Castiglione dei Pepoli	3.7	60
SCALERE	1605	1914	10	27	Castel di Casio	7.4	50
SCALERE	1605	1914	10	27	Vernio (San Quirico)	8.9	45
SCALERE	1684	1919	6	29	Vernio (San Quirico)	8.9	50
SCALERE	1708	1920	9	7	Castiglione dei Pepoli	3.7	60
SCALERE	1863	1931	9	5	Castiglione dei Pepoli	3.7	40
SCALERE	1946	1939	2	11	Vernio (San Quirico)	8.9	40
SCALERE	1946	1939	2	11	Castiglione dei Pepoli	3.7	25
SCALERE	2112	1957	8	27	Castiglione dei Pepoli	3.7	40
SCALERE	2112	1957	8	27	Sambuca Pistoiese (Taviano)	9.9	40
SCALERE	2208	1964	9	5	Baragazza	6.5	50
SCALERE	2208	1964	9	5	Castiglione dei Pepoli	3.7	50
SCALERE	2208	1964	9	5	Roncobilaccio	8.2	50
SCALERE	2208	1964	9	5	Vernio (San Quirico)	8.9	50
SCALERE	2303	1971	7	15	Castel di Casio	7.4	30
SCALERE	2437	1983	11	9	Camugnano	4.9	20
SCALERE	2445	1985	1	23	Castel di Casio	7.4	45
SCALERE	2445	1985	1	23	Sambuca Pistoiese (Taviano)	9.9	45
SCALERE	2455	1986	12	6	Piano del Voglio	9	20
SCALERE	2500	1995	8	24	Castel di Casio	7.4	50
SCALERE	2500	1995	8	24	Castiglione dei Pepoli	3.7	45
SCALERE	2500	1995	8	24	Pavana	9.3	40
SCALERE	2502	1995	10	10	Mercatale	9.7	35
SCALERE	2502	1995	10	10	Pavana	9.3	30
SCALERE	2502	1995	10	10	Castel di Casio	7.4	25
SCALERE	2525	1999	7	7	Sambuca Pistoiese (Taviano)	9.9	30
RIO LUNATO	1708	1920	9	7	Pievepelago	4.6	75
RIO LUNATO	1708	1920	9	7	Sant'Anna Pelago	9.3	75
RIO LUNATO	1708	1920	9	7	Fiumalbo	6.5	70
RIO LUNATO	1708	1920	9	7	Frassinoro	8.9	70
RIO LUNATO	1708	1920	9	7	Montecreto	5.4	70
RIO LUNATO	1708	1920	9	7	Piella	9.2	70
RIO LUNATO	1708	1920	9	7	Roccapelago	6	70
RIO LUNATO	1708	1920	9	7	Sant'Andrea Pelago	4	70
RIO LUNATO	1708	1920	9	7	Tagliole	8.9	70
RIO LUNATO	1708	1920	9	7	Canevare	9.7	65
RIO LUNATO	1708	1920	9	7	Sestola	9.5	65
RIO LUNATO	1739	1923	6	28	Riolunato	0.8	30
RIO LUNATO	1739	1923	6	28	Sestola	9.5	20
RIO LUNATO	1769	1925	3	15	Frassinoro	8.9	45
RIO LUNATO	1769	1925	3	15	Pievepelago	4.6	30
RIO LUNATO	1769	1925	3	15	Fiumalbo	6.5	20
RIO LUNATO	1784	1926	6	28	Fiumalbo	6.5	35
RIO LUNATO	1821	1929	4	20	Fiumalbo	6.5	30
RIO LUNATO	1821	1929	4	20	Frassinoro	8.9	30
RIO LUNATO	1838	1930	5	24	Fiumalbo	6.5	60
RIO LUNATO	1859	1931	6	10	Frassinoro	8.9	25
RIO LUNATO	2112	1957	8	27	Montecreto	5.4	30
RIO LUNATO	2112	1957	8	27	Sestola	9.5	20
RIO LUNATO	2218	1965	11	9	Frassinoro	8.9	40
RIO LUNATO	2303	1971	7	15	Pievepelago	4.6	40
RIO LUNATO	2303	1971	7	15	Riolunato	0.8	30
RIO LUNATO	2303	1971	7	15	Sestola	9.5	30
RIO LUNATO	2437	1983	11	9	Casina	9.2	45

RIO LUNATO	2437	1983	11	9	Frassinoro	8.9	40
RIO LUNATO	2437	1983	11	9	Palagano	9.4	40
RIO LUNATO	2437	1983	11	9	Fiumalbo	6.5	30
RIO LUNATO	2437	1983	11	9	Montecreto	5.4	30
RIO LUNATO	2437	1983	11	9	Pievepelago	4.6	30
RIO LUNATO	2437	1983	11	9	Riolunato	0.8	30
RIO LUNATO	2437	1983	11	9	Sestola	9.5	30
RIO LUNATO	2445	1985	1	23	Frassinoro	8.9	50
RIO LUNATO	2445	1985	1	23	Pievepelago	4.6	50
RIO LUNATO	2445	1985	1	23	Riccovolto	8.9	50
RIO LUNATO	2445	1985	1	23	Montecreto	5.4	40
RIO LUNATO	2445	1985	1	23	Sestola	9.5	40
RIO LUNATO	2456	1987	5	2	Fiumalbo	6.5	30
RIO LUNATO	2456	1987	5	2	Pievepelago	4.6	20
RIO LUNATO	2500	1995	8	24	Fiumalbo	6.5	45
RIO LUNATO	2500	1995	8	24	Montecreto	5.4	45
RIO LUNATO	2500	1995	8	24	Pievepelago	4.6	45
RIO LUNATO	2500	1995	8	24	Riolunato	0.8	45
RIO LUNATO	2500	1995	8	24	Sestola	9.5	45
RIO LUNATO	2502	1995	10	10	Frassinoro	8.9	35
RIO LUNATO	2502	1995	10	10	Riolunato	0.8	35
RIO LUNATO	2502	1995	10	10	Sestola	9.5	35
RIO LUNATO	2502	1995	10	10	Pievepelago	4.6	30
RIO LUNATO	2502	1995	10	10	Fiumalbo	6.5	25
RIO LUNATO	2525	1999	7	7	Montecreto	5.4	40
RIO LUNATO	2525	1999	7	7	Frassinoro	8.9	35
RIO LUNATO	2525	1999	7	7	Sestola	9.5	35
RIO LUNATO	2525	1999	7	7	Pievepelago	4.6	30
SANTA MARIA DEL TARO	1796	1927	10	28	Caneso	7.8	60
SANTA MARIA DEL TARO	1796	1927	10	28	Montarsiccio	8.6	60
SANTA MARIA DEL TARO	1796	1927	10	28	Anzola	8.4	55
SANTA MARIA DEL TARO	1796	1927	10	28	Alpicella	6.3	50
SANTA MARIA DEL TARO	1796	1927	10	28	Chiesiola	7.8	45
SANTA MARIA DEL TARO	1796	1927	10	28	Borzonasca	9.9	40
SANTA MARIA DEL TARO	1809	1928	7	20	Chiesiola	7.8	60
SANTA MARIA DEL TARO	1809	1928	7	20	Anzola	8.4	55
SANTA MARIA DEL TARO	1809	1928	7	20	Caneso	7.8	55
SANTA MARIA DEL TARO	1809	1928	7	20	Drusco	9.7	55
SANTA MARIA DEL TARO	1809	1928	7	20	Montarsiccio	8.6	50
SANTA MARIA DEL TARO	1893	1934	6	13	Caneso	7.8	50
SANTA MARIA DEL TARO	1893	1934	6	13	Borzonasca	9.9	40
SANTA MARIA DEL TARO	1950	1939	10	15	Caneso	7.8	35
SANTA MARIA DEL TARO	2315	1972	10	25	Borzonasca	9.9	35
SANTA MARIA DEL TARO	2437	1983	11	9	Santa Maria del Taro	3.4	40
SANTA MARIA DEL TARO	2502	1995	10	10	Borzonasca	9.9	20
PADULI	1605	1914	10	27	Vaestano	9.8	50
PADULI	1708	1920	9	7	Sassalbo	8	90
PADULI	1708	1920	9	7	Apella	6.8	85
PADULI	1708	1920	9	7	Camporaghena	5.7	85
PADULI	1708	1920	9	7	Compione	7.7	85
PADULI	1708	1920	9	7	Tavernelle	7.5	85
PADULI	1708	1920	9	7	Varano	8.6	85
PADULI	1708	1920	9	7	Pieve San Vincenzo	7.4	80
PADULI	1708	1920	9	7	Succiso	5	80
PADULI	1708	1920	9	7	La Gabellina	8.6	75
PADULI	1708	1920	9	7	Cecciola	5.2	70
PADULI	1708	1920	9	7	Cerreto dell'Alpi	9.3	70
PADULI	1708	1920	9	7	Monchio delle Corti	7	65
PADULI	2091	1955	12	13	Comano	6.6	50



PADULI	2194	1963	7	19	Comano	6.6	20
PADULI	2303	1971	7	15	Monchio delle Corti	7	40
PADULI	2437	1983	11	9	Cecciola	5.2	50
PADULI	2437	1983	11	9	Monchio delle Corti	7	50
PADULI	2437	1983	11	9	Poviglio	8.7	45
PADULI	2437	1983	11	9	Comano	6.6	40
PADULI	2437	1983	11	9	Succiso	5	40
PADULI	2437	1983	11	9	Lugagnano Inferiore	6.9	30
PADULI	2502	1995	10	10	Comano	6.6	50
PADULI	2502	1995	10	10	Monchio delle Corti	7	45
PADULI	2509	1996	10	15	Poviglio	8.7	55
LIGONCHIO	1838	1930	5	24	Sologno	6.3	45
LIGONCHIO	1950	1939	10	15	Collagna	6.4	55
LIGONCHIO	2218	1965	11	9	Busana	5.9	50
LIGONCHIO	2218	1965	11	9	Ligonchio	0.3	50
LIGONCHIO	2303	1971	7	15	Ligonchio	0.3	45
LIGONCHIO	2303	1971	7	15	Busana	5.9	40
LIGONCHIO	2303	1971	7	15	Collagna	6.4	40
LIGONCHIO	2315	1972	10	25	Collagna	6.4	40
LIGONCHIO	2437	1983	11	9	Collagna	6.4	40
LIGONCHIO	2445	1985	1	23	Cerreto Laghi	8.3	40
LIGONCHIO	2445	1985	1	23	Collagna	6.4	30
LIGONCHIO	2500	1995	8	24	Busana	5.9	35
LIGONCHIO	2500	1995	8	24	Collagna	6.4	35
LIGONCHIO	2502	1995	10	10	Busana	5.9	45
LIGONCHIO	2502	1995	10	10	Collagna	6.4	45
LIGONCHIO	2502	1995	10	10	Ligonchio	0.3	45
LIGONCHIO	2509	1996	10	15	Collagna	6.4	45
LIGONCHIO	2509	1996	10	15	Busana	5.9	40
LIGONCHIO	2509	1996	10	15	Ligonchio	0.3	35
PAVANA	1823	1929	7	18	Porretta Terme [Bagni della Po	4.7	40
PAVANA	1838	1930	5	24	Porretta Terme [Bagni della Po	4.7	50
PAVANA	1863	1931	9	5	Porretta Terme	4.7	30
PAVANA	2112	1957	8	27	Sambuca Pistoiese (Taviano)	1.7	40
PAVANA	2112	1957	8	27	Porretta Terme	4.7	30
PAVANA	2208	1964	9	5	Granaglione	3.6	45
PAVANA	2208	1964	9	5	Porretta Terme	4.7	45
PAVANA	2243	1967	12	30	Porretta Terme	4.7	25
PAVANA	2303	1971	7	15	Castel di Casio	5.5	30
PAVANA	2437	1983	11	9	Bellavista	5.8	30
PAVANA	2437	1983	11	9	Porretta Terme	4.7	30
PAVANA	2437	1983	11	9	Camugnano	8.8	20
PAVANA	2445	1985	1	23	Porretta Terme	4.7	50
PAVANA	2445	1985	1	23	Castel di Casio	5.5	45
PAVANA	2445	1985	1	23	Lizzano in Belvedere	9.9	45
PAVANA	2445	1985	1	23	Sambuca Pistoiese (Taviano)	1.7	45
PAVANA	2500	1995	8	24	Borgo Capanne	2.7	60
PAVANA	2500	1995	8	24	Boschi	5.6	60
PAVANA	2500	1995	8	24	Granaglione	3.6	60
PAVANA	2500	1995	8	24	Ponte della Venturina	1.7	60
PAVANA	2500	1995	8	24	Porretta Terme	4.7	60
PAVANA	2500	1995	8	24	Lizzano in Belvedere	9.9	55
PAVANA	2500	1995	8	24	Biagioni	5.8	50
PAVANA	2500	1995	8	24	Castel di Casio	5.5	50
PAVANA	2500	1995	8	24	Castelluccio	7.1	50
PAVANA	2500	1995	8	24	Silla	7.4	50
PAVANA	2500	1995	8	24	Pavana	0.2	40
PAVANA	2502	1995	10	10	Lizzano in Belvedere	9.9	30
PAVANA	2502	1995	10	10	Pavana	0.2	30

PAVANA	2502	1995	10	10	Castel di Casio	5.5	25
PAVANA	2502	1995	10	10	Porretta Terme	4.7	20
PAVANA	2525	1999	7	7	Porretta Terme	4.7	45
PAVANA	2525	1999	7	7	Lizzano in Belvedere	9.9	40
PAVANA	2525	1999	7	7	Sambuca Pistoiese (Taviano)	1.7	30
SUVIANA	1946	1939	2	11	Castiglione dei Pepoli	9.6	25
SUVIANA	2112	1957	8	27	Castiglione dei Pepoli	9.6	40
SUVIANA	2112	1957	8	27	Sambuca Pistoiese (Taviano)	4.8	40
SUVIANA	2112	1957	8	27	Porretta Terme	5.7	30
SUVIANA	2208	1964	9	5	Castiglione dei Pepoli	9.6	50
SUVIANA	2208	1964	9	5	Granaglione	6.8	45
SUVIANA	2208	1964	9	5	Porretta Terme	5.7	45
SUVIANA	2243	1967	12	30	Porretta Terme	5.7	25
SUVIANA	2303	1971	7	15	Castel di Casio	3.1	30
SUVIANA	2437	1983	11	9	Bellavista	6.4	30
SUVIANA	2437	1983	11	9	Porretta Terme	5.7	30
SUVIANA	2437	1983	11	9	Camugnano	5.4	20
SUVIANA	2445	1985	1	23	Porretta Terme	5.7	50
SUVIANA	2445	1985	1	23	Castel di Casio	3.1	45
SUVIANA	2445	1985	1	23	Sambuca Pistoiese (Taviano)	4.8	45
SUVIANA	2500	1995	8	24	Borgo Capanne	5.3	60
SUVIANA	2500	1995	8	24	Boschi	9	60
SUVIANA	2500	1995	8	24	Granaglione	6.8	60
SUVIANA	2500	1995	8	24	Ponte della Venturina	4	60
SUVIANA	2500	1995	8	24	Porretta Terme	5.7	60
SUVIANA	2500	1995	8	24	Biagioni	9.2	50
SUVIANA	2500	1995	8	24	Castel di Casio	3.1	50
SUVIANA	2500	1995	8	24	Castelluccio	9.2	50
SUVIANA	2500	1995	8	24	Silla	7.4	50
SUVIANA	2500	1995	8	24	Castiglione dei Pepoli	9.6	45
SUVIANA	2500	1995	8	24	Pavana	3.5	40
SUVIANA	2502	1995	10	10	Pavana	3.5	30
SUVIANA	2502	1995	10	10	Castel di Casio	3.1	25
SUVIANA	2502	1995	10	10	Porretta Terme	5.7	20
SUVIANA	2525	1999	7	7	Porretta Terme	5.7	45
SUVIANA	2525	1999	7	7	Sambuca Pistoiese (Taviano)	4.8	30
SAN ELEUTERIO	1841	1930	7	23	Abbazia di Casamari	9.9	50
SAN ELEUTERIO	1841	1930	7	23	Ceprano	5.6	50
SAN ELEUTERIO	1858	1931	5	26	Arpino	8.3	30
SAN ELEUTERIO	1858	1931	5	26	Arce	2.9	25
SAN ELEUTERIO	1865	1931	10	21	Boville Ernica	8	50
SAN ELEUTERIO	1865	1931	10	21	Arpino	8.3	40
SAN ELEUTERIO	1865	1931	10	21	Ceprano	5.6	40
SAN ELEUTERIO	1865	1931	10	21	Ripi	9.9	30
SAN ELEUTERIO	1886	1933	9	26	Arpino	8.3	50
SAN ELEUTERIO	1886	1933	9	26	Ceprano	5.6	50
SAN ELEUTERIO	2050	1950	9	5	Arpino	8.3	30
SAN ELEUTERIO	2050	1950	9	5	Ceprano	5.6	30
SAN ELEUTERIO	2265	1969	4	17	Arce	2.9	60
SAN ELEUTERIO	2265	1969	4	17	Arpino	8.3	60
SAN ELEUTERIO	2265	1969	4	17	Colfelice (Coldragone)	6.6	60
SAN ELEUTERIO	2265	1969	4	17	Rocca d'Arce	3.6	60
SAN ELEUTERIO	2327	1973	11	5	Arpino	8.3	50
SAN ELEUTERIO	2400	1979	9	19	Arpino	8.3	45
SAN ELEUTERIO	2400	1979	9	19	Ceprano	5.6	45
SAN ELEUTERIO	2400	1979	9	19	Strangolagalli	4.1	35
SAN ELEUTERIO	2400	1979	9	19	Arce	2.9	30
SAN ELEUTERIO	2400	1979	9	19	Boville Ernica	8	30
SAN ELEUTERIO	2400	1979	9	19	San Giovanni Incarico	1	0

SAN ELEUTERIO	2413	1980	11	23	Ceprano		5.6	50
SAN ELEUTERIO	2413	1980	11	23	Fontana Liri (Inferiore)		2	40
SAN ELEUTERIO	2413	1980	11	23	San Giovanni Incarico	1	0	40
SAN ELEUTERIO	2413	1980	11	23	Strangolagalli		4.1	40
SAN ELEUTERIO	2413	1980	11	23	Arce		2.9	35
SAN ELEUTERIO	2441	1984	5	7	Arpino		8.3	70
SAN ELEUTERIO	2441	1984	5	7	Colfelice (Coldragone)		6.6	70
SAN ELEUTERIO	2441	1984	5	7	Fontana Liri (Inferiore)		2	70
SAN ELEUTERIO	2441	1984	5	7	Rocca d'Arce		3.6	70
SAN ELEUTERIO	2441	1984	5	7	Arce		2.9	65
SAN ELEUTERIO	2441	1984	5	7	Ceprano		5.6	60
SAN ELEUTERIO	2441	1984	5	7	Falvaterra		9.8	60
SAN ELEUTERIO	2441	1984	5	7	Monte San Giovanni Campano		5.7	60
SAN ELEUTERIO	2441	1984	5	7	Ripi		9.9	60
SAN ELEUTERIO	2441	1984	5	7	San Giovanni Incarico	1	0	60
SAN ELEUTERIO	2441	1984	5	7	Strangolagalli		4.1	60
SAN ELEUTERIO	2441	1984	5	7	Boville Ernica		8	55
SAN ELEUTERIO	2474	1990	5	5	Arpino		8.3	35
SAN ELEUTERIO	2474	1990	5	5	Castelliri		9.6	30
SAN ELEUTERIO	2474	1990	5	5	San Giovanni Incarico	1	0	30
RIO CANCELLO	1841	1930	7	23	Abbazia di Casamari		9.9	50
RIO CANCELLO	1841	1930	7	23	Ceprano		5.7	50
RIO CANCELLO	1858	1931	5	26	Arpino		8.2	30
RIO CANCELLO	1858	1931	5	26	Arce		2.8	25
RIO CANCELLO	1865	1931	10	21	Boville Ernica		8	50
RIO CANCELLO	1865	1931	10	21	Arpino		8.2	40
RIO CANCELLO	1865	1931	10	21	Ceprano		5.7	40
RIO CANCELLO	1865	1931	10	21	Ripi	1	0	30
RIO CANCELLO	1886	1933	9	26	Arpino		8.2	50
RIO CANCELLO	1886	1933	9	26	Ceprano		5.7	50
RIO CANCELLO	2050	1950	9	5	Arpino		8.2	30
RIO CANCELLO	2050	1950	9	5	Ceprano		5.7	30
RIO CANCELLO	2265	1969	4	17	Arce		2.8	60
RIO CANCELLO	2265	1969	4	17	Arpino		8.2	60
RIO CANCELLO	2265	1969	4	17	Colfelice (Coldragone)		6.5	60
RIO CANCELLO	2265	1969	4	17	Rocca d'Arce		3.5	60
RIO CANCELLO	2327	1973	11	5	Arpino		8.2	50
RIO CANCELLO	2400	1979	9	19	Arpino		8.2	45
RIO CANCELLO	2400	1979	9	19	Ceprano		5.7	45
RIO CANCELLO	2400	1979	9	19	Strangolagalli		4.2	35
RIO CANCELLO	2400	1979	9	19	Arce		2.8	30
RIO CANCELLO	2400	1979	9	19	Boville Ernica		8	30
RIO CANCELLO	2400	1979	9	19	San Giovanni Incarico	1	0	30
RIO CANCELLO	2413	1980	11	23	Ceprano		5.7	50
RIO CANCELLO	2413	1980	11	23	Fontana Liri (Inferiore)		2	40
RIO CANCELLO	2413	1980	11	23	San Giovanni Incarico	1	0	40
RIO CANCELLO	2413	1980	11	23	Strangolagalli		4.2	40
RIO CANCELLO	2413	1980	11	23	Arce		2.8	35
RIO CANCELLO	2441	1984	5	7	Arpino		8.2	70
RIO CANCELLO	2441	1984	5	7	Colfelice (Coldragone)		6.5	70
RIO CANCELLO	2441	1984	5	7	Fontana Liri (Inferiore)		2	70
RIO CANCELLO	2441	1984	5	7	Rocca d'Arce		3.5	70
RIO CANCELLO	2441	1984	5	7	Arce		2.8	65
RIO CANCELLO	2441	1984	5	7	Ceprano		5.7	60
RIO CANCELLO	2441	1984	5	7	Falvaterra		9.8	60
RIO CANCELLO	2441	1984	5	7	Monte San Giovanni Campano		5.7	60
RIO CANCELLO	2441	1984	5	7	Ripi	1	0	60
RIO CANCELLO	2441	1984	5	7	San Giovanni Incarico	1	0	60
RIO CANCELLO	2441	1984	5	7	Strangolagalli		4.2	60

RIO CANCELLO	2441	1984	5	7	Boville Ernica	8	55
RIO CANCELLO	2474	1990	5	5	Arpino	8.2	35
RIO CANCELLO	2474	1990	5	5	Castelliri	9.5	30
RIO CANCELLO	2474	1990	5	5	San Giovanni Incarico	0	30
GANGHERI	1717	1921	5	7	Castelnuovo di Garfagnana	6.6	40
GANGHERI	1717	1921	5	7	Gallicano	3.2	40
GANGHERI	1717	1921	5	7	Barga	7.5	30
GANGHERI	1769	1925	3	15	Castelnuovo di Garfagnana	6.6	30
GANGHERI	1821	1929	4	20	Barga	7.5	30
GANGHERI	1838	1930	5	24	Barga	7.5	50
GANGHERI	1893	1934	6	13	Castelnuovo di Garfagnana	6.6	40
GANGHERI	1921	1936	10	18	Castelnuovo di Garfagnana	6.6	30
GANGHERI	1933	1937	12	10	Castelnuovo di Garfagnana	6.6	40
GANGHERI	1950	1939	10	15	Stazzema	9.4	60
GANGHERI	1950	1939	10	15	Barga	7.5	50
GANGHERI	1950	1939	10	15	Castelnuovo di Garfagnana	6.6	50
GANGHERI	1950	1939	10	15	Gallicano	3.2	50
GANGHERI	2058	1951	8	12	Barga	7.5	55
GANGHERI	2315	1972	10	25	Barga	7.5	50
GANGHERI	2413	1980	11	23	Gallicano	3.2	40
GANGHERI	2437	1983	11	9	Castelnuovo di Garfagnana	6.6	40
GANGHERI	2437	1983	11	9	Pescaglia	9.4	40
GANGHERI	2437	1983	11	9	Stazzema	9.4	40
GANGHERI	2437	1983	11	9	Fornaci di Barga	6.1	35
GANGHERI	2437	1983	11	9	Barga	7.5	30
GANGHERI	2437	1983	11	9	Gallicano	3.2	30
GANGHERI	2445	1985	1	23	Castelnuovo di Garfagnana	6.6	60
GANGHERI	2445	1985	1	23	Barga	7.5	55
GANGHERI	2445	1985	1	23	Fornaci di Barga	6.1	55
GANGHERI	2445	1985	1	23	Gallicano	3.2	45
GANGHERI	2445	1985	1	23	Pescaglia	9.4	40
GANGHERI	2502	1995	10	10	Fosciandora	8.9	50
GANGHERI	2502	1995	10	10	Gallicano	3.2	50
GANGHERI	2502	1995	10	10	Stazzema	9.4	50
GANGHERI	2502	1995	10	10	Molazzana	2.9	45
GANGHERI	2502	1995	10	10	Barga	7.5	40
GANGHERI	2502	1995	10	10	Castelnuovo di Garfagnana	6.6	40
GANGHERI	2502	1995	10	10	Fabbriche di Vallico	6.4	40
GANGHERI	2502	1995	10	10	Fornaci di Barga	6.1	40
GANGHERI	2502	1995	10	10	Pescaglia	9.4	40
GANGHERI	2502	1995	10	10	Pieve Fosciana	9.1	40
GANGHERI	2502	1995	10	10	Vergemoli	0.9	40
GANGHERI	2502	1995	10	10	Careggine	9.7	20
GANGHERI	2525	1999	7	7	Barga	7.5	35
CORFINO	1605	1914	10	27	Fosciandora	7.6	65
CORFINO	1605	1914	10	27	Borsigliana	8.4	60
CORFINO	1605	1914	10	27	Camporgiano	4.1	60
CORFINO	1605	1914	10	27	Castelnuovo di Garfagnana	6	60
CORFINO	1605	1914	10	27	Pieve Fosciana	3.6	60
CORFINO	1605	1914	10	27	Rontano	7.5	60
CORFINO	1605	1914	10	27	Treppignana	9.6	60
CORFINO	1605	1914	10	27	Vagli Sotto	9.6	60
CORFINO	1708	1920	9	7	Villa Collemantina	0.8	100
CORFINO	1708	1920	9	7	Al Bacino	9.2	90
CORFINO	1708	1920	9	7	Capraia	6.5	90
CORFINO	1708	1920	9	7	Caprignana	6.1	90
CORFINO	1708	1920	9	7	Carpineta	1.6	90
CORFINO	1708	1920	9	7	Cicala	5.2	90
CORFINO	1708	1920	9	7	Coldistogna	5.5	90

CORFINO	1708	1920	9	7	Pianacci	0.8	90
CORFINO	1708	1920	9	7	Piazza al Serchio	7.5	90
CORFINO	1708	1920	9	7	San Donnino	6.5	90
CORFINO	1708	1920	9	7	Tramonti	1.1	90
CORFINO	1708	1920	9	7	Bargecchia	6	85
CORFINO	1708	1920	9	7	Borsigliana	8.4	85
CORFINO	1708	1920	9	7	Camporgiano	4.1	85
CORFINO	1708	1920	9	7	Campori	3.4	85
CORFINO	1708	1920	9	7	Casatico	5.6	85
CORFINO	1708	1920	9	7	Casciana	6.3	85
CORFINO	1708	1920	9	7	Cascianella	6.4	85
CORFINO	1708	1920	9	7	Castiglione di Garfagnana	2.2	85
CORFINO	1708	1920	9	7	Chiozza	4.1	85
CORFINO	1708	1920	9	7	Fabbrica	7.7	85
CORFINO	1708	1920	9	7	Livignano	7.8	85
CORFINO	1708	1920	9	7	Magnano	1.1	85
CORFINO	1708	1920	9	7	Massa	1.7	85
CORFINO	1708	1920	9	7	Nicciano	8.8	85
CORFINO	1708	1920	9	7	Orzaglia	6.5	85
CORFINO	1708	1920	9	7	Petrognano	6.2	85
CORFINO	1708	1920	9	7	Poggio	2.9	85
CORFINO	1708	1920	9	7	Roccalberti	4.3	85
CORFINO	1708	1920	9	7	San Michele	8.2	85
CORFINO	1708	1920	9	7	Sillano	9.7	85
CORFINO	1708	1920	9	7	Vagli Sotto	9.6	85
CORFINO	1708	1920	9	7	Villa Soraggio	9.4	85
CORFINO	1708	1920	9	7	Vitoio	5.1	85
CORFINO	1708	1920	9	7	Antisciana	4.5	80
CORFINO	1708	1920	9	7	Camporanda	9.7	80
CORFINO	1708	1920	9	7	Canigiano	1.9	80
CORFINO	1708	1920	9	7	Cerageto	2.3	80
CORFINO	1708	1920	9	7	Cerretoli	5.5	80
CORFINO	1708	1920	9	7	Colle	5.3	80
CORFINO	1708	1920	9	7	Colognola	9.1	80
CORFINO	1708	1920	9	7	Corfino	2.7	80
CORFINO	1708	1920	9	7	Fosciandora	7.6	80
CORFINO	1708	1920	9	7	Gragnana	9.7	80
CORFINO	1708	1920	9	7	Gragnanella	4	80
CORFINO	1708	1920	9	7	Isola	3.5	80
CORFINO	1708	1920	9	7	Palleroso	7.1	80
CORFINO	1708	1920	9	7	Petrognola	9.5	80
CORFINO	1708	1920	9	7	Pieve Fosciana	3.6	80
CORFINO	1708	1920	9	7	Roggio	7.7	80
CORFINO	1708	1920	9	7	Roncagliana	4.4	80
CORFINO	1708	1920	9	7	Rontano	7.5	80
CORFINO	1708	1920	9	7	San Pellegrino in Alpe	8.2	80
CORFINO	1708	1920	9	7	San Romano in Garfagnana	3.3	80
CORFINO	1708	1920	9	7	Sassorosso	2.8	80
CORFINO	1708	1920	9	7	Sillico	5.5	80
CORFINO	1708	1920	9	7	Valbona	5.9	80
CORFINO	1708	1920	9	7	Naggio	4.1	75
CORFINO	1708	1920	9	7	Sillicagnana	2.6	75
CORFINO	1708	1920	9	7	Villetta	1.9	75
CORFINO	1708	1920	9	7	Careggine	6.6	70
CORFINO	1708	1920	9	7	Castelnuovo di Garfagnana	6	70
CORFINO	1708	1920	9	7	Porciglia	8.8	70
CORFINO	1717	1921	5	7	Castelnuovo di Garfagnana	6	40
CORFINO	1769	1925	3	15	Castelnuovo di Garfagnana	6	30
CORFINO	1893	1934	6	13	Camporgiano	4.1	45

CORFINO	1893	1934	6	13	Piazza al Serchio	7.5	45
CORFINO	1893	1934	6	13	Castelnuovo di Garfagnana	6	40
CORFINO	1921	1936	10	18	Castelnuovo di Garfagnana	6	30
CORFINO	1933	1937	12	10	Castelnuovo di Garfagnana	6	40
CORFINO	1950	1939	10	15	Piazza al Serchio	7.5	65
CORFINO	1950	1939	10	15	Sillano	9.7	60
CORFINO	1950	1939	10	15	Castelnuovo di Garfagnana	6	50
CORFINO	2437	1983	11	9	Vagli Sotto	9.6	45
CORFINO	2437	1983	11	9	Camporgiano	4.1	40
CORFINO	2437	1983	11	9	Castelnuovo di Garfagnana	6	40
CORFINO	2437	1983	11	9	Castiglione di Garfagnana	2.2	40
CORFINO	2437	1983	11	9	Piazza al Serchio	7.5	40
CORFINO	2437	1983	11	9	Sillano	9.7	40
CORFINO	2445	1985	1	23	Camporgiano	4.1	60
CORFINO	2445	1985	1	23	Castelnuovo di Garfagnana	6	60
CORFINO	2445	1985	1	23	Castiglione di Garfagnana	2.2	60
CORFINO	2445	1985	1	23	Piazza al Serchio	7.5	55
CORFINO	2445	1985	1	23	Vagli Sotto	9.6	50
CORFINO	2502	1995	10	10	Corfino	2.7	50
CORFINO	2502	1995	10	10	Fosciandora	7.6	50
CORFINO	2502	1995	10	10	Sillano	9.7	50
CORFINO	2502	1995	10	10	Vagli Sotto	9.6	50
CORFINO	2502	1995	10	10	Villa Collemantina	0.8	50
CORFINO	2502	1995	10	10	Camporgiano	4.1	45
CORFINO	2502	1995	10	10	Casone di Profecchia	7.4	45
CORFINO	2502	1995	10	10	Castiglione di Garfagnana	2.2	45
CORFINO	2502	1995	10	10	Piazza al Serchio	7.5	45
CORFINO	2502	1995	10	10	Castelnuovo di Garfagnana	6	40
CORFINO	2502	1995	10	10	Pieve Fosciana	3.6	40
CORFINO	2502	1995	10	10	San Romano in Garfagnana	3.3	30
CORFINO	2502	1995	10	10	Careggine	6.6	20
CORFINO	2517	1998	3	26	Sillano	9.7	30
PONTECOSI	1769	1925	3	15	Castelnuovo di Garfagnana	2.4	30
PONTECOSI	1821	1929	4	20	Barga	9.5	30
PONTECOSI	1838	1930	5	24	Barga	9.5	50
PONTECOSI	1893	1934	6	13	Camporgiano	5.8	45
PONTECOSI	1893	1934	6	13	Piazza al Serchio	9.9	45
PONTECOSI	1893	1934	6	13	Castelnuovo di Garfagnana	2.4	40
PONTECOSI	1921	1936	10	18	Castelnuovo di Garfagnana	2.4	30
PONTECOSI	1933	1937	12	10	Castelnuovo di Garfagnana	2.4	40
PONTECOSI	1950	1939	10	15	Piazza al Serchio	9.9	65
PONTECOSI	1950	1939	10	15	Barga	9.5	50
PONTECOSI	1950	1939	10	15	Castelnuovo di Garfagnana	2.4	50
PONTECOSI	1950	1939	10	15	Gallicano	8.1	50
PONTECOSI	2058	1951	8	12	Barga	9.5	55
PONTECOSI	2315	1972	10	25	Barga	9.5	50
PONTECOSI	2413	1980	11	23	Gallicano	8.1	40
PONTECOSI	2437	1983	11	9	Vagli Sotto	8.6	45
PONTECOSI	2437	1983	11	9	Camporgiano	5.8	40
PONTECOSI	2437	1983	11	9	Castelnuovo di Garfagnana	2.4	40
PONTECOSI	2437	1983	11	9	Castiglione di Garfagnana	2.8	40
PONTECOSI	2437	1983	11	9	Piazza al Serchio	9.9	40
PONTECOSI	2437	1983	11	9	Barga	9.5	30
PONTECOSI	2437	1983	11	9	Gallicano	8.1	30
PONTECOSI	2445	1985	1	23	Camporgiano	5.8	60
PONTECOSI	2445	1985	1	23	Castelnuovo di Garfagnana	2.4	60
PONTECOSI	2445	1985	1	23	Castiglione di Garfagnana	2.8	60
PONTECOSI	2445	1985	1	23	Barga	9.5	55
PONTECOSI	2445	1985	1	23	Piazza al Serchio	9.9	55

PONTECOSI	2445	1985	1	23	Vagli Sotto	8.6	50
PONTECOSI	2445	1985	1	23	Gallicano	8.1	45
PONTECOSI	2502	1995	10	10	Corfino	6.4	50
PONTECOSI	2502	1995	10	10	Fosciandora	5.4	50
PONTECOSI	2502	1995	10	10	Gallicano	8.1	50
PONTECOSI	2502	1995	10	10	Vagli Sotto	8.6	50
PONTECOSI	2502	1995	10	10	Villa Collemantina	3.6	50
PONTECOSI	2502	1995	10	10	Camporgiano	5.8	45
PONTECOSI	2502	1995	10	10	Castiglione di Garfagnana	2.8	45
PONTECOSI	2502	1995	10	10	Molazzana	6.4	45
PONTECOSI	2502	1995	10	10	Piazza al Serchio	9.9	45
PONTECOSI	2502	1995	10	10	Barga	9.5	40
PONTECOSI	2502	1995	10	10	Castelnuovo di Garfagnana	2.4	40
PONTECOSI	2502	1995	10	10	Pieve Fosciana	1.5	40
PONTECOSI	2502	1995	10	10	Vergemoli	8.5	40
PONTECOSI	2502	1995	10	10	San Romano in Garfagnana	6.1	30
PONTECOSI	2502	1995	10	10	Careggine	5.6	20
PONTECOSI	2525	1999	7	7	Barga	9.5	35
MOLINACCIO	1545	1911	2	19	Caldarola	5.2	30
MOLINACCIO	1608	1915	1	13	San Ginesio	7.5	55
MOLINACCIO	1722	1921	8	28	Caldarola	5.2	70
MOLINACCIO	1722	1921	8	28	Sarnano	8.4	70
MOLINACCIO	1722	1921	8	28	Montalto	2.7	60
MOLINACCIO	1722	1921	8	28	San Ginesio	7.5	55
MOLINACCIO	1730	1922	6	8	Caldarola	5.2	65
MOLINACCIO	1730	1922	6	8	Camporotondo di Fiastrone	5.4	60
MOLINACCIO	1730	1922	6	8	Sarnano	8.4	60
MOLINACCIO	1730	1922	6	8	San Ginesio	7.5	45
MOLINACCIO	1734	1922	12	29	San Ginesio	7.5	30
MOLINACCIO	1747	1924	1	2	San Ginesio	7.5	40
MOLINACCIO	1886	1933	9	26	Caldarola	5.2	40
MOLINACCIO	1886	1933	9	26	Sarnano	8.4	20
MOLINACCIO	1922	1936	12	9	Caldarola	5.2	75
MOLINACCIO	1922	1936	12	9	Belforte del Chienti	8.1	65
MOLINACCIO	1922	1936	12	9	Camporotondo di Fiastrone	5.4	65
MOLINACCIO	1922	1936	12	9	Monastero	2.9	65
MOLINACCIO	1922	1936	12	9	Borgiano	7.1	60
MOLINACCIO	1922	1936	12	9	Sarnano	8.4	50
MOLINACCIO	1922	1936	12	9	San Ginesio	7.5	45
MOLINACCIO	2059	1951	9	1	Gualdo	9.2	70
MOLINACCIO	2059	1951	9	1	Caldarola	5.2	65
MOLINACCIO	2195	1963	7	21	Sarnano	8.4	50
MOLINACCIO	2306	1971	10	4	Fiastra (Trebio)	8.5	50
MOLINACCIO	2306	1971	10	4	Belforte del Chienti	8.1	45
MOLINACCIO	2310	1972	2	4	Belforte del Chienti	8.1	40
MOLINACCIO	2316	1972	11	26	Gualdo	9.2	75
MOLINACCIO	2316	1972	11	26	Belforte del Chienti	8.1	70
MOLINACCIO	2316	1972	11	26	Caldarola	5.2	50
MOLINACCIO	2316	1972	11	26	San Ginesio	7.5	50
MOLINACCIO	2400	1979	9	19	Caldarola	5.2	60
MOLINACCIO	2400	1979	9	19	Gualdo	9.2	60
MOLINACCIO	2400	1979	9	19	San Ginesio	7.5	60
MOLINACCIO	2400	1979	9	19	Sarnano	8.4	60
MOLINACCIO	2400	1979	9	19	Sfercia	8.5	60
MOLINACCIO	2400	1979	9	19	Acquacanina (Piedicolle)	8.1	55
MOLINACCIO	2400	1979	9	19	Cessapalombo	3	55
MOLINACCIO	2400	1979	9	19	Fiastra (Trebio)	8.5	55
MOLINACCIO	2400	1979	9	19	Camporotondo di Fiastrone	5.4	50
MOLINACCIO	2440	1984	4	29	Caldarola	5.2	45

MOLINACCIO	2440	1984	4	29	Cessapalombo	3	40
MOLINACCIO	2440	1984	4	29	Gualdo	9.2	35
MOLINACCIO	2441	1984	5	7	Sarnano	8.4	30
MOLINACCIO	2459	1987	7	3	Camporotondo di Fiastrone	5.4	45
MOLINACCIO	2459	1987	7	3	Acquacanina (Piedicolle)	8.1	40
MOLINACCIO	2459	1987	7	3	Belforte del Chienti	8.1	40
MOLINACCIO	2459	1987	7	3	Cessapalombo	3	40
MOLINACCIO	2489	1993	6	5	Acquacanina (Piedicolle)	8.1	50
MOLINACCIO	2489	1993	6	5	Cessapalombo	3	40
MOLINACCIO	2489	1993	6	5	Fiastra (Trebio)	8.5	40
MOLINACCIO	2489	1993	6	5	Caldarola	5.2	35
MOLINACCIO	2489	1993	6	5	Belforte del Chienti	8.1	30
MOLINACCIO	2515	1997	9	26	Belforte del Chienti	8.1	65
MOLINACCIO	2515	1997	9	26	Camporotondo di Fiastrone	5.4	65
MOLINACCIO	2515	1997	9	26	Cessapalombo	3	65
MOLINACCIO	2515	1997	9	26	Acquacanina (Piedicolle)	8.1	60
MOLINACCIO	2515	1997	9	26	Borgiano	7.1	60
MOLINACCIO	2515	1997	9	26	Caldarola	5.2	60
MOLINACCIO	2515	1997	9	26	San Ginesio	7.5	60
MOLINACCIO	2515	1997	9	26	Sarnano	8.4	55
MOLINACCIO	2517	1998	3	26	Cessapalombo	3	60
MOLINACCIO	2517	1998	3	26	Acquacanina (Piedicolle)	8.1	55
MOLINACCIO	2517	1998	3	26	Caldarola	5.2	55
MOLINACCIO	2517	1998	3	26	Fiastra (Trebio)	8.5	55
MOLINACCIO	2517	1998	3	26	Belforte del Chienti	8.1	50
MOLINACCIO	2517	1998	3	26	Camporotondo di Fiastrone	5.4	50
MOLINACCIO	2517	1998	3	26	Sarnano	8.4	45
FURLO	1730	1922	6	8	Fossombrone	7.2	20
FURLO	1807	1928	5	30	Fermignano	7.3	40
FURLO	1807	1928	5	30	Fossombrone	7.2	30
FURLO	1847	1930	10	30	Fossombrone	7.2	60
FURLO	2171	1962	1	23	Fossombrone	7.2	35
FURLO	2400	1979	9	19	Acqualagna	6.2	40
FURLO	2413	1980	11	23	Fermignano	7.3	30
FURLO	2413	1980	11	23	Isola del Piano	9.9	30
FURLO	2440	1984	4	29	Acqualagna	6.2	45
FURLO	2440	1984	4	29	Fossombrone	7.2	45
FURLO	2440	1984	4	29	Furlo	2.4	45
FURLO	2440	1984	4	29	Canavaccio	5.1	40
FURLO	2440	1984	4	29	Fermignano	7.3	40
FURLO	2459	1987	7	3	Fermignano	7.3	30
FURLO	2460	1987	7	5	Acqualagna	6.2	40
FURLO	2460	1987	7	5	Fermignano	7.3	40
FURLO	2460	1987	7	5	Isola del Piano	9.9	40
FURLO	2489	1993	6	5	Fermignano	7.3	35
FURLO	2489	1993	6	5	Fossombrone	7.2	35
FURLO	2489	1993	6	5	Acqualagna	6.2	20
FURLO	2515	1997	9	26	Acqualagna	6.2	60
FURLO	2515	1997	9	26	Fermignano	7.3	55
FURLO	2515	1997	9	26	Fossombrone	7.2	55
FURLO	2515	1997	9	26	Isola del Piano	9.9	55
SAN COSIMATO	1795	1927	10	11	Roviano	7.2	45
SAN COSIMATO	1800	1927	12	26	Ciciliano	6.5	30
SAN COSIMATO	1800	1927	12	26	Vicovaro	1.1	25
SAN COSIMATO	1865	1931	10	21	Arsoli	9.5	25
SAN COSIMATO	1975	1941	9	8	Riofreddo	9	40
SAN COSIMATO	1975	1941	9	8	Vicovaro	1.1	40
SAN COSIMATO	1975	1941	9	8	Castel Madama	5.7	30
SAN COSIMATO	2107	1957	4	11	Riofreddo	9	30



SAN COSIMATO	2146	1960	3	14	Arsoli	9.5	20
SAN COSIMATO	2168	1961	10	31	Arsoli	9.5	20
SAN COSIMATO	2168	1961	10	31	Saracinesco	3.8	20
SAN COSIMATO	2413	1980	11	23	Arsoli	9.5	40
SAN COSIMATO	2413	1980	11	23	Ciciliano	6.5	40
SAN COSIMATO	2413	1980	11	23	Marcellina	8.6	40
SAN COSIMATO	2413	1980	11	23	Vicovaro	1.1	40
SAN COSIMATO	2413	1980	11	23	Castel Madama	5.7	30
SAN COSIMATO	2413	1980	11	23	Licenza	6.4	30
SAN COSIMATO	2413	1980	11	23	Percile	8.8	30
SAN COSIMATO	2413	1980	11	23	Riofreddo	9	30
SAN COSIMATO	2413	1980	11	23	Roccagiovine	3.9	30
SAN COSIMATO	2441	1984	5	7	Anticoli Corrado	6.6	40
SAN COSIMATO	2441	1984	5	7	Arsoli	9.5	40
SAN COSIMATO	2441	1984	5	7	Castel Madama	5.7	40
SAN COSIMATO	2441	1984	5	7	Ciciliano	6.5	40
SAN COSIMATO	2441	1984	5	7	Licenza	6.4	40
SAN COSIMATO	2441	1984	5	7	Marcellina	8.6	40
SAN COSIMATO	2441	1984	5	7	Percile	8.8	40
SAN COSIMATO	2441	1984	5	7	San Polo dei Cavalieri	5.7	40
SAN COSIMATO	2441	1984	5	7	Vicovaro	1.1	40
SAN COSIMATO	2474	1990	5	5	Arsoli	9.5	30
SAN COSIMATO	2515	1997	9	26	Ciciliano	6.5	50
SAN COSIMATO	2515	1997	9	26	Roccagiovine	3.9	50
SAN COSIMATO	2515	1997	9	26	Cineto Romano	5.8	45
SAN COSIMATO	2515	1997	9	26	Licenza	6.4	45
SAN COSIMATO	2515	1997	9	26	Mandela	1.7	45
SAN COSIMATO	2515	1997	9	26	Marano Equo	9.1	45
SAN COSIMATO	2515	1997	9	26	Sambuci	3.8	45
SAN COSIMATO	2515	1997	9	26	Arsoli	9.5	40
SAN COSIMATO	2515	1997	9	26	Marcellina	8.6	40
SAN COSIMATO	2515	1997	9	26	Percile	8.8	40
SAN COSIMATO	2515	1997	9	26	Vicovaro	1.1	40
SAN COSIMATO	2515	1997	9	26	Anticoli Corrado	6.6	35
SAN COSIMATO	2515	1997	9	26	Cerreto Laziale	9.9	35
SAN COSIMATO	2515	1997	9	26	Roviano	7.2	35
SAN COSIMATO	2515	1997	9	26	Saracinesco	3.8	30
SAN COSIMATO	2521	1998	8	15	Roccagiovine	3.9	35
SAN COSIMATO	2521	1998	8	15	Vicovaro	1.1	30
SAN COSIMATO	2530	2000	3	11	Cerreto Laziale	9.9	60
SCANDARELLO	1793	1927	8	16	Cittareale	9.3	20
SCANDARELLO	1847	1930	10	30	Amatrice	2.2	40
SCANDARELLO	1886	1933	9	26	Amatrice	2.2	50
SCANDARELLO	2050	1950	9	5	Accumoli	6.1	80
SCANDARELLO	2050	1950	9	5	Amatrice	2.2	80
SCANDARELLO	2059	1951	9	1	Accumoli	6.1	50
SCANDARELLO	2168	1961	10	31	Cittareale	9.3	40
SCANDARELLO	2168	1961	10	31	Amatrice	2.2	20
SCANDARELLO	2195	1963	7	21	Amatrice	2.2	70
SCANDARELLO	2195	1963	7	21	Capricchia	6.1	70
SCANDARELLO	2195	1963	7	21	Preta	6.8	70
SCANDARELLO	2195	1963	7	21	Retrosi	4.4	70
SCANDARELLO	2195	1963	7	21	Accumoli	6.1	55
SCANDARELLO	2316	1972	11	26	Accumoli	6.1	45
SCANDARELLO	2316	1972	11	26	Amatrice	2.2	45
SCANDARELLO	2400	1979	9	19	Accumoli	6.1	70
SCANDARELLO	2400	1979	9	19	Cittareale	9.3	70
SCANDARELLO	2400	1979	9	19	Amatrice	2.2	65
SCANDARELLO	2441	1984	5	7	Amatrice	2.2	40

SCANDARELLO	2474	1990	5	5	Amatrice	2.2	30
SCANDARELLO	2515	1997	9	26	Accumoli	6.1	55
SCANDARELLO	2515	1997	9	26	Amatrice	2.2	55
SCANDARELLO	2515	1997	9	26	Cittareale	9.3	50
SCANDARELLO	2517	1998	3	26	Cittareale	9.3	45
SCANDARELLO	2521	1998	8	15	Cittareale	9.3	45
SCANDARELLO	2521	1998	8	15	Accumoli	6.1	40
SCANDARELLO	2521	1998	8	15	Amatrice	2.2	35
SAN DOMENICO AL SAGITTARIO	1841	1930	7	23	Scanno	6.5	40
SAN DOMENICO AL SAGITTARIO	1841	1930	7	23	Ortona dei Marsi	9.9	30
SAN DOMENICO AL SAGITTARIO	1886	1933	9	26	Bugnara	8.9	65
SAN DOMENICO AL SAGITTARIO	1886	1933	9	26	Introdacqua	8.9	65
SAN DOMENICO AL SAGITTARIO	1886	1933	9	26	Anversa degli Abruzzi	5.5	60
SAN DOMENICO AL SAGITTARIO	1886	1933	9	26	Bisegna	6.5	60
SAN DOMENICO AL SAGITTARIO	1886	1933	9	26	Ortona dei Marsi	9.9	60
SAN DOMENICO AL SAGITTARIO	1886	1933	9	26	Scanno	6.5	60
SAN DOMENICO AL SAGITTARIO	1886	1933	9	26	Villalago	1.5	60
SAN DOMENICO AL SAGITTARIO	1918	1936	7	31	Scanno	6.5	30
SAN DOMENICO AL SAGITTARIO	2050	1950	9	5	Anversa degli Abruzzi	5.5	50
SAN DOMENICO AL SAGITTARIO	2050	1950	9	5	Scanno	6.5	45
SAN DOMENICO AL SAGITTARIO	2327	1973	11	5	Introdacqua	8.9	40
SAN DOMENICO AL SAGITTARIO	2327	1973	11	5	Anversa degli Abruzzi	5.5	30
SAN DOMENICO AL SAGITTARIO	2400	1979	9	19	Ortona dei Marsi	9.9	40
SAN DOMENICO AL SAGITTARIO	2413	1980	11	23	Introdacqua	8.9	40
SAN DOMENICO AL SAGITTARIO	2413	1980	11	23	Ortona dei Marsi	9.9	40
SAN DOMENICO AL SAGITTARIO	2413	1980	11	23	Scanno	6.5	40
SAN DOMENICO AL SAGITTARIO	2413	1980	11	23	Villalago	1.5	40
SAN DOMENICO AL SAGITTARIO	2434	1983	8	12	Scanno	6.5	45
SAN DOMENICO AL SAGITTARIO	2434	1983	8	12	Villalago	1.5	45
SAN DOMENICO AL SAGITTARIO	2441	1984	5	7	Bugnara	8.9	75
SAN DOMENICO AL SAGITTARIO	2441	1984	5	7	Anversa degli Abruzzi	5.5	70
SAN DOMENICO AL SAGITTARIO	2441	1984	5	7	Villalago	1.5	70
SAN DOMENICO AL SAGITTARIO	2441	1984	5	7	Scanno	6.5	65
SAN DOMENICO AL SAGITTARIO	2441	1984	5	7	Introdacqua	8.9	60
SAN DOMENICO AL SAGITTARIO	2441	1984	5	7	Bisegna	6.5	55
SAN DOMENICO AL SAGITTARIO	2441	1984	5	7	Ortona dei Marsi	9.9	55
SAN DOMENICO AL SAGITTARIO	2459	1987	7	3	Bugnara	8.9	40
SAN DOMENICO AL SAGITTARIO	2474	1990	5	5	Bisegna	6.5	35
SAN DOMENICO AL SAGITTARIO	2474	1990	5	5	Introdacqua	8.9	30
SAN DOMENICO AL SAGITTARIO	2515	1997	9	26	Bugnara	8.9	40
SAN DOMENICO AL SAGITTARIO	2515	1997	9	26	Introdacqua	8.9	30
LETINO	1608	1915	1	13	Capriati a Volturno	7.9	50
LETINO	1608	1915	1	13	Ailano	6.7	45
LETINO	1632	1916	6	4	Capriati a Volturno	7.9	30
LETINO	1751	1924	3	26	Sant'Angelo d'Alife	9.2	20
LETINO	1791	1927	5	25	Capriati a Volturno	7.9	40
LETINO	1841	1930	7	23	Sant'Angelo d'Alife	9.2	70
LETINO	1841	1930	7	23	Valle Agricola	2.6	65
LETINO	1841	1930	7	23	Ailano	6.7	50
LETINO	1841	1930	7	23	Raviscanina	8.3	50
LETINO	2413	1980	11	23	Sant'Angelo d'Alife	9.2	60
LETINO	2413	1980	11	23	Capriati a Volturno	7.9	55
LETINO	2413	1980	11	23	Ailano	6.7	50
LETINO	2434	1983	8	12	Castelpizzuto	9.6	40
LETINO	2434	1983	8	12	Longano	8.4	40
LETINO	2441	1984	5	7	Longano	8.4	70
LETINO	2441	1984	5	7	Castelpizzuto	9.6	65
LETINO	2441	1984	5	7	Pratella	6.6	65
LETINO	2441	1984	5	7	Ailano	6.7	60

LETINO	2441	1984	5	7	Capriati a Volturno	7.9	60
LETINO	2474	1990	5	5	Pratella	6.6	50
LETINO	2474	1990	5	5	Gallo	2.3	45
LETINO	2474	1990	5	5	Letino	1.5	40
LETINO	2474	1990	5	5	Prata Sannita (Superiore)	3.2	40
LETINO	2474	1990	5	5	Castelpizzuto	9.6	35
LETINO	2512	1997	3	19	Ailano	6.7	35
LETINO	2512	1997	3	19	Sant'Angelo d'Alife	9.2	35
LETINO	2517	1998	3	26	Gallo	2.3	30
PONTEFIUME	1795	1927	10	11	Ceprano	5.5	40
PONTEFIUME	1795	1927	10	11	Roccasecca	9.9	40
PONTEFIUME	1841	1930	7	23	Ceprano	5.5	50
PONTEFIUME	1858	1931	5	26	Roccasecca	9.9	30
PONTEFIUME	1858	1931	5	26	Arce	8.4	25
PONTEFIUME	1865	1931	10	21	Ceprano	5.5	40
PONTEFIUME	1865	1931	10	21	Roccasecca	9.9	30
PONTEFIUME	1886	1933	9	26	Ceprano	5.5	50
PONTEFIUME	2050	1950	9	5	Ceprano	5.5	30
PONTEFIUME	2265	1969	4	17	Roccasecca	9.9	65
PONTEFIUME	2265	1969	4	17	Arce	8.4	60
PONTEFIUME	2265	1969	4	17	Colfelice (Coldragone)	5.9	60
PONTEFIUME	2265	1969	4	17	Rocca d'Arce	8.8	60
PONTEFIUME	2400	1979	9	19	Ceprano	5.5	45
PONTEFIUME	2400	1979	9	19	Arce	8.4	30
PONTEFIUME	2400	1979	9	19	Pico	6.5	30
PONTEFIUME	2400	1979	9	19	Roccasecca	9.9	30
PONTEFIUME	2400	1979	9	19	San Giovanni Incarico	0.9	30
PONTEFIUME	2413	1980	11	23	Ceprano	5.5	50
PONTEFIUME	2413	1980	11	23	Roccasecca	9.9	50
PONTEFIUME	2413	1980	11	23	Pastena	7.6	40
PONTEFIUME	2413	1980	11	23	Pico	6.5	40
PONTEFIUME	2413	1980	11	23	San Giovanni Incarico	0.9	40
PONTEFIUME	2413	1980	11	23	Arce	8.4	35
PONTEFIUME	2441	1984	5	7	Colfelice (Coldragone)	5.9	70
PONTEFIUME	2441	1984	5	7	Pastena	7.6	70
PONTEFIUME	2441	1984	5	7	Rocca d'Arce	8.8	70
PONTEFIUME	2441	1984	5	7	Arce	8.4	65
PONTEFIUME	2441	1984	5	7	Roccasecca	9.9	65
PONTEFIUME	2441	1984	5	7	Ceprano	5.5	60
PONTEFIUME	2441	1984	5	7	Falvaterra	3.3	60
PONTEFIUME	2441	1984	5	7	Pico	6.5	60
PONTEFIUME	2441	1984	5	7	San Giovanni Incarico	0.9	60
PONTEFIUME	2474	1990	5	5	San Giovanni Incarico	0.9	30
MURO LUCANO	1841	1930	7	23	San Fele	8.2	85
MURO LUCANO	1841	1930	7	23	Bella	5	75
MURO LUCANO	1841	1930	7	23	Muro Lucano	1.2	70
MURO LUCANO	1841	1930	7	23	Rapone	9.5	65
MURO LUCANO	1841	1930	7	23	Castelgrande	4.7	60
MURO LUCANO	2175	1962	8	21	Bella	5	50
MURO LUCANO	2175	1962	8	21	Muro Lucano	1.2	40
MURO LUCANO	2187	1963	2	13	Muro Lucano	1.2	30
MURO LUCANO	2187	1963	2	13	Bella	5	25
MURO LUCANO	2224	1966	7	6	Bella	5	40
MURO LUCANO	2224	1966	7	6	Muro Lucano	1.2	30
MURO LUCANO	2413	1980	11	23	Bella	5	80
MURO LUCANO	2413	1980	11	23	Castelgrande	4.7	80
MURO LUCANO	2413	1980	11	23	Muro Lucano	1.2	80
MURO LUCANO	2413	1980	11	23	San Fele	8.2	80
MURO LUCANO	2413	1980	11	23	Rapone	9.5	70

MURO LUCANO	2441	1984	5	7	Muro Lucano	1.2	30
MURO LUCANO	2452	1986	7	23	Bella	5	40
MURO LUCANO	2474	1990	5	5	Bella	5	60
MURO LUCANO	2474	1990	5	5	Rapone	9.5	60
MURO LUCANO	2474	1990	5	5	San Fele	8.2	60
MURO LUCANO	2474	1990	5	5	Castelgrande	4.7	55
MURO LUCANO	2474	1990	5	5	Muro Lucano	1.2	55
MURO LUCANO	2481	1991	5	26	Bella	5	55
MURO LUCANO	2481	1991	5	26	Muro Lucano	1.2	55
MURO LUCANO	2481	1991	5	26	Rapone	9.5	55
MURO LUCANO	2481	1991	5	26	San Fele	8.2	55
MURO LUCANO	2501	1995	9	30	San Fele	8.2	50
MURO LUCANO	2505	1996	4	3	Rapone	9.5	55
MURO LUCANO	2505	1996	4	3	Bella	5	50
MURO LUCANO	2505	1996	4	3	San Fele	8.2	50
MURO LUCANO	2505	1996	4	3	Castelgrande	4.7	45
MURO LUCANO	2505	1996	4	3	Muro Lucano	1.2	45
TREPIDÒ	2413	1980	11	23	San Giovanni in Fiore	5.6	40
TREPIDÒ	2465	1988	4	13	San Giovanni in Fiore	5.6	45
TREPIDÒ	2474	1990	5	5	Caccuri	8.9	35
PIANA DEGLI ALBANESI	1953	1940	1	15	Piana degli Albanesi [Piana de	3.6	70
PIANA DEGLI ALBANESI	1953	1940	1	15	Altofonte	9	65
PIANA DEGLI ALBANESI	2246	1968	1	15	San Giuseppe Jato	9.1	75
PIANA DEGLI ALBANESI	2246	1968	1	15	San Cipirello	9.6	70
PIANA DEGLI ALBANESI	2246	1968	1	15	Piana degli Albanesi	3.6	65
PIANA DEGLI ALBANESI	2246	1968	1	15	Santa Cristina Gela	4.4	65
PIANA DEGLI ALBANESI	2246	1968	1	15	Altofonte	9	60
PIANA DEGLI ALBANESI	2422	1981	6	7	San Cipirello	9.6	20
PIANA DEGLI ALBANESI	2422	1981	6	7	San Giuseppe Jato	9.1	20
PIANA DEGLI ALBANESI	2546	2002	9	6	Altofonte	9	55
PIANA DEGLI ALBANESI	2546	2002	9	6	San Giuseppe Jato	9.1	55
PIANA DEGLI ALBANESI	2546	2002	9	6	Piana degli Albanesi	3.6	50
BUNNARI BASSA	1128	1887	2	23	Sassari	6.1	40
BUNNARI BASSA	2025	1948	11	13	Sassari	6.1	45
BUNNARI BASSA	2025	1948	11	13	Florinas	7.9	30
FONTANALUCCIA	1821	1929	4	20	Frassinoro	5.1	30
FONTANALUCCIA	1859	1931	6	10	Frassinoro	5.1	25
FONTANALUCCIA	2218	1965	11	9	Frassinoro	5.1	40
FONTANALUCCIA	2437	1983	11	9	Frassinoro	5.1	40
FONTANALUCCIA	2445	1985	1	23	Frassinoro	5.1	50
FONTANALUCCIA	2445	1985	1	23	Riccovolto	2.9	50
FONTANALUCCIA	2500	1995	8	24	Civago	4.1	40
FONTANALUCCIA	2502	1995	10	10	Casone di Profecchia	9.2	45
FONTANALUCCIA	2502	1995	10	10	Frassinoro	5.1	35
FONTANALUCCIA	2525	1999	7	7	Frassinoro	5.1	35
QUARTO	1823	1929	7	18	San Piero in Bagno	9.3	50
QUARTO	1904	1935	6	5	San Piero in Bagno	9.3	35
QUARTO	2065	1952	7	4	San Piero in Bagno	9.3	50
QUARTO	2099	1956	5	26	San Piero in Bagno	9.3	40
QUARTO	2108	1957	4	17	San Piero in Bagno	9.3	60
QUARTO	2159	1961	3	23	San Piero in Bagno	9.3	30
QUARTO	2276	1970	2	9	Sarsina	5.6	35
QUARTO	2437	1983	11	9	San Martino	4.3	40
QUARTO	2460	1987	7	5	Sarsina	5.6	50
QUARTO	2460	1987	7	5	San Piero in Bagno	9.3	40
QUARTO	2515	1997	9	26	Sarsina	5.6	30
OGNA SUPERIORE	1854	1931	4	14	Clusone	3.2	40
OGNA SUPERIORE	1921	1936	10	18	Clusone	3.2	40
OGNA SUPERIORE	2372	1976	12	13	Clusone	3.2	20

OGNA SUPERIORE	2437	1983	11	9	Clusone	3.2	45
OGNA SUPERIORE	2437	1983	11	9	Castione della Presolana	6	40
OGNA SUPERIORE	2470	1989	9	13	Castione della Presolana	6	40
OGNA SUPERIORE	2470	1989	9	13	Onore	4.9	30
OGNA SUPERIORE	2483	1991	11	20	Ponte Nossa	8.2	35
OGNA SUPERIORE	2483	1991	11	20	Premolo	8.4	35
OGNA SUPERIORE	2483	1991	11	20	Gandellino	8.2	30
OGNA SUPERIORE	2483	1991	11	20	Oltressenda Alta (Nasolino)	1.2	30
OGNA SUPERIORE	2503	1995	10	29	Clusone	3.2	50
OGNA SUPERIORE	2503	1995	10	29	Piario	3.8	50
OGNA SUPERIORE	2503	1995	10	29	Gromo	6.2	45
OGNA SUPERIORE	2503	1995	10	29	Onore	4.9	45
OGNA SUPERIORE	2503	1995	10	29	Premolo	8.4	45
OGNA SUPERIORE	2503	1995	10	29	Songavazzo	4.8	45
OGNA SUPERIORE	2503	1995	10	29	Ardesio	3.2	40
OGNA SUPERIORE	2503	1995	10	29	Castione della Presolana	6	40
OGNA SUPERIORE	2503	1995	10	29	Parre	7.1	40
OGNA SUPERIORE	2503	1995	10	29	Ponte Nossa	8.2	40
OGNA SUPERIORE	2503	1995	10	29	Rovetta	3.6	40
OGNA SUPERIORE	2503	1995	10	29	Cerete (Basso)	6.6	30
OGNA SUPERIORE	2503	1995	10	29	Valgoglio	7.5	30
LAGO MATESE	1791	1927	5	25	Piedimonte Matese [Piedimonte	6.6	55
LAGO MATESE	1841	1930	7	23	Piedimonte Matese [Piedimonte	6.6	60
LAGO MATESE	1841	1930	7	23	San Gregorio Matese	3.1	50
LAGO MATESE	1841	1930	7	23	San Potito Sannitico	8.5	50
LAGO MATESE	2413	1980	11	23	San Gregorio Matese	3.1	50
LAGO MATESE	2434	1983	8	12	Roccamandolfi	9.2	30
LAGO MATESE	2441	1984	5	7	Piedimonte Matese	6.6	55
LAGO MATESE	2441	1984	5	7	Roccamandolfi	9.2	55
LAGO MATESE	2441	1984	5	7	San Gregorio Matese	3.1	55
LAGO MATESE	2441	1984	5	7	San Massimo	9.3	55
LAGO MATESE	2474	1990	5	5	San Potito Sannitico	8.5	45
LAGO MATESE	2474	1990	5	5	San Massimo	9.3	35
LAGO MATESE	2512	1997	3	19	San Potito Sannitico	8.5	30
LAGO MATESE	2512	1997	3	19	Piedimonte Matese	6.6	20
LAGO MATESE	2517	1998	3	26	San Gregorio Matese	3.1	30
RIMASCO	2149	1960	3	23	Carcoforo	7	50
RIMASCO	2149	1960	3	23	Fobello	6.1	50
RIMASCO	2149	1960	3	23	Rimasco	2.8	50
RIMASCO	2149	1960	3	23	Rimella	8.8	50
RIMASCO	2149	1960	3	23	Scopa	7.1	50
LAGO DELLE PIAZZE	1854	1931	4	14	Cembra	5	40
LAGO DELLE PIAZZE	1854	1931	4	14	Sant'Orsola Terme	5.2	40
LAGO DELLE PIAZZE	1854	1931	4	14	Vigalzano	8.9	40
LAGO DELLE PIAZZE	1854	1931	4	14	Ville	9.2	40
LAGO DELLE PIAZZE	1854	1931	4	14	Albiano	6.4	35
LAGO DELLE PIAZZE	1921	1936	10	18	Cembra	5	40
LAGO DELLE PIAZZE	2135	1959	4	26	Albiano	6.4	25
LAGO DELLE PIAZZE	2363	1976	5	6	Albiano	6.4	55
LAGO DELLE PIAZZE	2363	1976	5	6	Civezzano	9.6	55
LAGO DELLE PIAZZE	2363	1976	5	6	Giovo (Verla)	9.3	55
LAGO DELLE PIAZZE	2363	1976	5	6	Segonzano (Stedro-Sabion)	4.3	55
LAGO DELLE PIAZZE	2363	1976	5	6	Cembra	5	45
LAGO DELLE PIAZZE	2372	1976	12	13	Baselga di Pinè	2.9	40
LAGO DELLE PIAZZE	2372	1976	12	13	Civezzano	9.6	40
LAGO DELLE PIAZZE	2372	1976	12	13	Palù del Fersina (Lenzi)	6.4	40
LAGO DELLE PIAZZE	2372	1976	12	13	Sant'Orsola Terme	5.2	40
LAGO DELLE PIAZZE	2372	1976	12	13	Cembra	5	35
LAGO DELLE PIAZZE	2470	1989	9	13	Sant'Orsola Terme	5.2	60

LAGO DELLE PIAZZE	2470	1989	9	13	Cembra	5	55
LAGO DELLE PIAZZE	2470	1989	9	13	Faedo	9.8	50
LAGO DELLE PIAZZE	2470	1989	9	13	Frassilongo	7	50
LAGO DELLE PIAZZE	2470	1989	9	13	Lona-Lases (Lases)	4.2	50
LAGO DELLE PIAZZE	2470	1989	9	13	Sover	8.6	50
LAGO DELLE PIAZZE	2470	1989	9	13	Albiano	6.4	45
LAGO DELLE PIAZZE	2470	1989	9	13	Baselga di Pinè	2.9	45
LAGO DELLE PIAZZE	2470	1989	9	13	Civezzano	9.6	45
LAGO DELLE PIAZZE	2470	1989	9	13	Faver	4.5	45
LAGO DELLE PIAZZE	2470	1989	9	13	Fornace	6.3	45
LAGO DELLE PIAZZE	2470	1989	9	13	Giovo (Verla)	9.3	45
LAGO DELLE PIAZZE	2470	1989	9	13	Bedollo	2.8	40
LAGO DELLE PIAZZE	2470	1989	9	13	Valda	6.3	40
LAGO DELLE PIAZZE	2470	1989	9	13	Grauno	9.1	35
LAGO DELLE PIAZZE	2470	1989	9	13	Grumes	8	35
LAGO DELLE PIAZZE	2470	1989	9	13	Segonzano (Stedro-Sabion)	4.3	25
LAGO DELLE PIAZZE	2518	1998	4	12	Faver	4.5	40
LAGO DELLE PIAZZE	2518	1998	4	12	Sant'Orsola Terme	5.2	30
LAGO DELLE PIAZZE	2518	1998	4	12	Segonzano (Stedro-Sabion)	4.3	30
LOMELLINA	1591	1913	12	7	Novi Ligure	6.1	50
LOMELLINA	1591	1913	12	7	Arquata Scrivia	5.7	45
LOMELLINA	1591	1913	12	7	Bosio	8	45
LOMELLINA	1591	1913	12	7	Gavi	3.4	45
LOMELLINA	1604	1914	10	26	Novi Ligure	6.1	35
LOMELLINA	1708	1920	9	7	Novi Ligure	6.1	50
LOMELLINA	1893	1934	6	13	Novi Ligure	6.1	30
LOMELLINA	1940	1938	7	18	Novi Ligure	6.1	20
LOMELLINA	1996	1945	12	15	Novi Ligure	6.1	40
LOMELLINA	2003	1947	2	17	Novi Ligure	6.1	20
LOMELLINA	2437	1983	11	9	Novi Ligure	6.1	25
LAGO DELLA VACCA	2470	1989	9	13	Braone	8.6	45
LAGO DELLA VACCA	2470	1989	9	13	Ceto	8.9	45
LAGO DELLA VACCA	2470	1989	9	13	Niardo	8.6	45
LAGO DELLA VACCA	2470	1989	9	13	Cimbergo	9.8	25
LAGO DELLA VACCA	2503	1995	10	29	Braone	8.6	40
LAGO DELLA VACCA	2528	1999	12	29	Braone	8.6	45
LAGO DI LOVA	1904	1935	6	5	Breno	7.4	30
LAGO DI LOVA	1921	1936	10	18	Breno	7.4	60
LAGO DI LOVA	1921	1936	10	18	Vilminore di Scalve	9.6	50
LAGO DI LOVA	1928	1937	6	7	Breno	7.4	45
LAGO DI LOVA	1987	1943	7	24	Breno	7.4	25
LAGO DI LOVA	2054	1951	5	15	Breno	7.4	40
LAGO DI LOVA	2054	1951	5	15	Esine	5.7	40
LAGO DI LOVA	2144	1960	2	19	Breno	7.4	35
LAGO DI LOVA	2144	1960	2	19	Darfo Boario Terme (Darfo)	9.7	35
LAGO DI LOVA	2372	1976	12	13	Breno	7.4	40
LAGO DI LOVA	2372	1976	12	13	Darfo Boario Terme (Darfo)	9.7	30
LAGO DI LOVA	2437	1983	11	9	Bienno	7.4	40
LAGO DI LOVA	2437	1983	11	9	Breno	7.4	40
LAGO DI LOVA	2437	1983	11	9	Cogno	4.5	40
LAGO DI LOVA	2437	1983	11	9	Darfo Boario Terme (Darfo)	9.7	40
LAGO DI LOVA	2437	1983	11	9	Schilpario	6.2	40
LAGO DI LOVA	2470	1989	9	13	Breno	7.4	45
LAGO DI LOVA	2470	1989	9	13	Niardo	9.9	45
LAGO DI LOVA	2470	1989	9	13	Azzone	7.6	40
LAGO DI LOVA	2470	1989	9	13	Berzo Inferiore	6.6	40
LAGO DI LOVA	2470	1989	9	13	Borno	2.1	40
LAGO DI LOVA	2470	1989	9	13	Darfo Boario Terme (Darfo)	9.7	40
LAGO DI LOVA	2470	1989	9	13	Lozio (Laveno)	4.6	40

LAGO DI LOVA	2470	1989	9	13	Prestine	9	40
LAGO DI LOVA	2470	1989	9	13	Schilpario	6.2	40
LAGO DI LOVA	2470	1989	9	13	Vilminore di Scalve	9.6	40
LAGO DI LOVA	2470	1989	9	13	Bienno	7.4	35
LAGO DI LOVA	2470	1989	9	13	Cividate Camuno	5.9	35
LAGO DI LOVA	2470	1989	9	13	Esine	5.7	35
LAGO DI LOVA	2470	1989	9	13	Losine	8.6	35
LAGO DI LOVA	2470	1989	9	13	Ossimo (Superiore)	2.7	35
LAGO DI LOVA	2470	1989	9	13	Cerveno	9.9	30
LAGO DI LOVA	2470	1989	9	13	Colere	9.8	30
LAGO DI LOVA	2470	1989	9	13	Malegno	5.5	30
LAGO DI LOVA	2483	1991	11	20	Breno	7.4	35
LAGO DI LOVA	2483	1991	11	20	Losine	8.6	35
LAGO DI LOVA	2483	1991	11	20	Prestine	9	35
LAGO DI LOVA	2483	1991	11	20	Bienno	7.4	30
LAGO DI LOVA	2483	1991	11	20	Esine	5.7	25
LAGO DI LOVA	2503	1995	10	29	Angolo Terme	9.5	45
LAGO DI LOVA	2503	1995	10	29	Bienno	7.4	45
LAGO DI LOVA	2503	1995	10	29	Colere	9.8	45
LAGO DI LOVA	2503	1995	10	29	Azzone	7.6	40
LAGO DI LOVA	2503	1995	10	29	Berzo Inferiore	6.6	40
LAGO DI LOVA	2503	1995	10	29	Breno	7.4	40
LAGO DI LOVA	2503	1995	10	29	Malegno	5.5	40
LAGO DI LOVA	2503	1995	10	29	Cividate Camuno	5.9	30
LAGO DI LOVA	2503	1995	10	29	Darfo Boario Terme (Darfo)	9.7	30
LAGO DI LOVA	2503	1995	10	29	Esine	5.7	30
LAGO DI LOVA	2503	1995	10	29	Losine	8.6	30
LAGO DI LOVA	2503	1995	10	29	Lozio (Laveno)	4.6	30
LAGO DI LOVA	2503	1995	10	29	Ossimo (Superiore)	2.7	30
LAGO DI LOVA	2503	1995	10	29	Piancogno (Piamborno)	5.4	25
LAGO DI LOVA	2528	1999	12	29	Breno	7.4	35
LAGO DI LOVA	2528	1999	12	29	Bienno	7.4	30
LAGO DI LOVA	2528	1999	12	29	Cividate Camuno	5.9	30
LAGO D'ORTA	1217	1894	11	27	Stresa	9.4	35
LAGO D'ORTA	1412	1905	4	29	Orta San Giulio [Orta Novarese]	8.5	40
LAGO D'ORTA	2149	1960	3	23	Camasco	9.4	50
LAGO D'ORTA	2149	1960	3	23	Omegna	0.5	50
LAGO D'ORTA	2149	1960	3	23	Baveno	8.1	35
LAGO D'ORTA	2149	1960	3	23	Orta San Giulio	8.5	35
LAGO D'ORTA	2149	1960	3	23	Stresa	9.4	30
LAGO D'ORTA	2149	1960	3	23	Artò	8.9	25
LAGO D'ORTA	2437	1983	11	9	Omegna	0.5	40
LAGO D'ORTA	2483	1991	11	20	Omegna	0.5	35
TUL	2062	1952	1	18	Sequals	7.8	30
TUL	2135	1959	4	26	Clauzetto	2.1	50
TUL	2363	1976	5	6	Anduins	5.4	95
TUL	2363	1976	5	6	Celante	2.3	95
TUL	2363	1976	5	6	Costabeorchia	4	95
TUL	2363	1976	5	6	Forgaria nel Friuli	6	95
TUL	2363	1976	5	6	San Pietro	6.5	95
TUL	2363	1976	5	6	Villuzza	7.2	95
TUL	2363	1976	5	6	Casiacco	4.5	90
TUL	2363	1976	5	6	Muris	8.6	90
TUL	2363	1976	5	6	Vito d'Asio	3.5	90
TUL	2363	1976	5	6	Clauzetto	2.1	85
TUL	2363	1976	5	6	Colle	9	85
TUL	2363	1976	5	6	Cornino	8.4	85
TUL	2363	1976	5	6	Cruz	3.6	85
TUL	2363	1976	5	6	Flagogna	5.2	85

TUL	2363	1976	5	6	Lestans	6.2	85
TUL	2363	1976	5	6	Mocenigo	3.4	85
TUL	2363	1976	5	6	Molevana	3.6	85
TUL	2363	1976	5	6	Pielungo	7	85
TUL	2363	1976	5	6	Pinzano al Tagliamento	5.4	85
TUL	2363	1976	5	6	Ragogna (San Giacomo)	7.7	85
TUL	2363	1976	5	6	Sequals	7.8	85
TUL	2363	1976	5	6	Solimbergo	7.4	85
TUL	2363	1976	5	6	Toppo	5.4	85
TUL	2363	1976	5	6	Valeriano	5.9	85
TUL	2363	1976	5	6	Castelnuovo del Friuli (Paludea)	2	80
TUL	2363	1976	5	6	Cavasso Nuovo	9.8	80
TUL	2363	1976	5	6	Forcella	9.9	80
TUL	2363	1976	5	6	Meduno	8.4	80
TUL	2363	1976	5	6	Oltrerugo	3.1	80
TUL	2363	1976	5	6	Pignano	8.8	80
TUL	2363	1976	5	6	San Rocco Belvedere	8.1	80
TUL	2363	1976	5	6	Travesio	3.1	80
TUL	2363	1976	5	6	Usago	3.9	80
TUL	2363	1976	5	6	Vacile	8.6	80
TUL	2363	1976	5	6	Baseglia	9.7	75
TUL	2363	1976	5	6	Campone	6.8	75
TUL	2363	1976	5	6	Gaio	8.4	75
TUL	2363	1976	5	6	Canodusso	8	70
TUL	2366	1976	9	15	Castelnuovo del Friuli (Paludea)	2	80
TUL	2366	1976	9	15	Sequals	7.8	80
TUL	2463	1988	2	1	Cornino	8.4	55
TUL	2463	1988	2	1	Forgaria nel Friuli	6	55
TUL	2463	1988	2	1	Flagogna	5.2	50
TUL	2463	1988	2	1	Meduno	8.4	50
TUL	2463	1988	2	1	Cavasso Nuovo	9.8	40
TUL	2463	1988	2	1	Ragogna (San Giacomo)	7.7	35
TUL	2463	1988	2	1	Sequals	7.8	35
TUL	2463	1988	2	1	Castelnuovo del Friuli (Paludea)	2	30
TUL	2463	1988	2	1	Travesio	3.1	30
TUL	2495	1994	4	20	Cavasso Nuovo	9.8	45
TUL	2495	1994	4	20	Vito d'Asio	3.5	45
TUL	2495	1994	4	20	Clauzetto	2.1	40
TUL	2495	1994	4	20	Forgaria nel Friuli	6	40
TUL	2495	1994	4	20	Travesio	3.1	40
TUL	2495	1994	4	20	Meduno	8.4	35
TUL	2495	1994	4	20	Castelnuovo del Friuli (Paludea)	2	30
TUL	2495	1994	4	20	Pinzano al Tagliamento	5.4	30
TUL	2495	1994	4	20	Sequals	7.8	30
TUL	2495	1994	4	20	Ragogna (San Giacomo)	7.7	25
TUL	2506	1996	4	13	Pinzano al Tagliamento	5.4	40
TUL	2506	1996	4	13	Travesio	3.1	40
TUL	2506	1996	4	13	Cavasso Nuovo	9.8	35
TUL	2506	1996	4	13	Clauzetto	2.1	35
TUL	2506	1996	4	13	Forgaria nel Friuli	6	30
TUL	2506	1996	4	13	Sequals	7.8	30
TUL	2506	1996	4	13	Castelnuovo del Friuli (Paludea)	2	25
TUL	2506	1996	4	13	Meduno	8.4	20
TUL	2518	1998	4	12	Forgaria nel Friuli	6	50
TUL	2518	1998	4	12	Pinzano al Tagliamento	5.4	50
TUL	2518	1998	4	12	Clauzetto	2.1	45
TUL	2518	1998	4	12	Travesio	3.1	45
TUL	2518	1998	4	12	Sequals	7.8	35
PIANO BARBELLINO	1854	1931	4	14	Vilminore di Scalve	8.5	25



PIANO BARBELLINO	1921	1936	10	18	Vilminore di Scalve	8.5	50
PIANO BARBELLINO	2470	1989	9	13	Vilminore di Scalve	8.5	40
PIANO BARBELLINO	2470	1989	9	13	Valbondione (Bondione)	4.5	30
PIANO BARBELLINO	2483	1991	11	20	Castello dell'Acqua	9.1	45
PIANO BARBELLINO	2503	1995	10	29	Valbondione (Bondione)	4.5	30
BALLANO	1708	1920	9	7	Apella	6.4	85
BALLANO	1708	1920	9	7	Camporaghena	9.1	85
BALLANO	1708	1920	9	7	Compione	6.2	85
BALLANO	1708	1920	9	7	Tavernelle	7.8	85
BALLANO	1708	1920	9	7	Varano	9.4	85
BALLANO	1708	1920	9	7	Pieve San Vincenzo	9.2	80
BALLANO	1708	1920	9	7	Succiso	7.5	80
BALLANO	1708	1920	9	7	Valle	8.7	80
BALLANO	1708	1920	9	7	Cecciola	6.9	70
BALLANO	1708	1920	9	7	Monchio delle Corti	5	65
BALLANO	2091	1955	12	13	Comano	8.9	50
BALLANO	2194	1963	7	19	Comano	8.9	20
BALLANO	2303	1971	7	15	Monchio delle Corti	5	40
BALLANO	2437	1983	11	9	Cecciola	6.9	50
BALLANO	2437	1983	11	9	Monchio delle Corti	5	50
BALLANO	2437	1983	11	9	Comano	8.9	40
BALLANO	2437	1983	11	9	Succiso	7.5	40
BALLANO	2437	1983	11	9	Lugagnano Inferiore	5.6	30
BALLANO	2502	1995	10	10	Comano	8.9	50
BALLANO	2502	1995	10	10	Monchio delle Corti	5	45
LAGO VERDE	2091	1955	12	13	Comano	8.3	50
LAGO VERDE	2194	1963	7	19	Comano	8.3	20
LAGO VERDE	2303	1971	7	15	Monchio delle Corti	5.5	40
LAGO VERDE	2437	1983	11	9	Cecciola	6.6	50
LAGO VERDE	2437	1983	11	9	Monchio delle Corti	5.5	50
LAGO VERDE	2437	1983	11	9	Comano	8.3	40
LAGO VERDE	2437	1983	11	9	Succiso	7.1	40
LAGO VERDE	2437	1983	11	9	Lugagnano Inferiore	5.9	30
LAGO VERDE	2502	1995	10	10	Comano	8.3	50
LAGO VERDE	2502	1995	10	10	Monchio delle Corti	5.5	45
SCAIS	2149	1960	3	23	Sondrio	1	40
SCAIS	2315	1972	10	25	Sondrio	1	35
SCAIS	2437	1983	11	9	Albosaggia	8.5	35
SCAIS	2437	1983	11	9	Sondrio	1	35
SCAIS	2437	1983	11	9	Tresivio	9.6	35
SCAIS	2470	1989	9	13	Valbondione (Bondione)	8.8	30
SCAIS	2483	1991	11	20	Albosaggia	8.5	45
SCAIS	2483	1991	11	20	Castello dell'Acqua	9.2	45
SCAIS	2483	1991	11	20	Sondrio	1	40
SCAIS	2483	1991	11	20	Poggiridenti	9.7	35
SCAIS	2503	1995	10	29	Valbondione (Bondione)	8.8	30
SCAIS	2528	1999	12	29	Piateda (Centro)	7.9	45
SCAIS	2528	1999	12	29	Tresivio	9.6	40
SCAIS	2528	1999	12	29	Poggiridenti	9.7	30
LAGHI GEMELLI	2054	1951	5	15	Foppolo	7.1	40
LAGHI GEMELLI	2470	1989	9	13	Roncobello	6	30
LAGHI GEMELLI	2483	1991	11	20	Valleve	6.2	40
LAGHI GEMELLI	2483	1991	11	20	Branzi	3.9	35
LAGHI GEMELLI	2483	1991	11	20	Isola di Fondra (Trabucchetto)	4.7	35
LAGHI GEMELLI	2483	1991	11	20	Moio de' Calvi	9.2	30
LAGHI GEMELLI	2483	1991	11	20	Piazzatorre	9.5	30
LAGHI GEMELLI	2483	1991	11	20	Roncobello	6	30
LAGHI GEMELLI	2503	1995	10	29	Gromo	9.8	45
LAGHI GEMELLI	2503	1995	10	29	Branzi	3.9	30

LAGHI GEMELLI	2503	1995	10	29	Carona	3.7	30
LAGHI GEMELLI	2503	1995	10	29	Moio de' Calvi	9.2	30
LAGHI GEMELLI	2503	1995	10	29	Valgoglio	8.4	30
LAGHI GEMELLI	2503	1995	10	29	Valleve	6.2	30
LAGHI GEMELLI	2503	1995	10	29	Isola di Fondra (Trabucchetto)	4.7	25
LAGHI GEMELLI	2503	1995	10	29	Roncobello	6	25
PIAN CASERE	2054	1951	5	15	Foppolo	5.7	40
PIAN CASERE	2470	1989	9	13	Roncobello	5.7	30
PIAN CASERE	2483	1991	11	20	Valleve	4.7	40
PIAN CASERE	2483	1991	11	20	Branzi	2.3	35
PIAN CASERE	2483	1991	11	20	Isola di Fondra (Trabucchetto)	3.7	35
PIAN CASERE	2483	1991	11	20	Mezzoldo	9.5	30
PIAN CASERE	2483	1991	11	20	Moio de' Calvi	8.4	30
PIAN CASERE	2483	1991	11	20	Piazzatorre	8.2	30
PIAN CASERE	2483	1991	11	20	Roncobello	5.7	30
PIAN CASERE	2483	1991	11	20	Valnegrà	9.3	30
PIAN CASERE	2503	1995	10	29	Piazzolo	9.3	40
PIAN CASERE	2503	1995	10	29	Mezzoldo	9.5	35
PIAN CASERE	2503	1995	10	29	Branzi	2.3	30
PIAN CASERE	2503	1995	10	29	Carona	2.6	30
PIAN CASERE	2503	1995	10	29	Moio de' Calvi	8.4	30
PIAN CASERE	2503	1995	10	29	Valgoglio	1	0
PIAN CASERE	2503	1995	10	29	Valleve	4.7	30
PIAN CASERE	2503	1995	10	29	Valnegrà	9.3	30
PIAN CASERE	2503	1995	10	29	Isola di Fondra (Trabucchetto)	3.7	25
PIAN CASERE	2503	1995	10	29	Roncobello	5.7	25
ORICHELLA	2007	1947	5	11	Cotronei	5.7	70
ORICHELLA	2413	1980	11	23	San Giovanni in Fiore	7.3	40
ORICHELLA	2465	1988	4	13	Castelsilano	9.2	45
ORICHELLA	2465	1988	4	13	San Giovanni in Fiore	7.3	45
ORICHELLA	2474	1990	5	5	Caccuri	5.9	35
CHABRIÈRE	2084	1955	5	12	San Germano Chisone	7.1	50
CHABRIÈRE	2084	1955	5	12	Perosa Argentina	0.9	40
CHABRIÈRE	2309	1972	1	18	Perosa Argentina	0.9	30
CHABRIÈRE	2473	1990	2	11	Perosa Argentina	0.9	50
CHABRIÈRE	2473	1990	2	11	Villar Perosa	6.2	50
CHABRIÈRE	2473	1990	2	11	Pinasca	3.4	40
CHABRIÈRE	2473	1990	2	11	Pramollo (Rue)	5.7	40
MOLLARO	1854	1931	4	14	Mezzolombardo	9.4	40
MOLLARO	1854	1931	4	14	Cles	8	35
MOLLARO	1854	1931	4	14	Mezzocorona	9.8	35
MOLLARO	1854	1931	4	14	Taio	2.9	20
MOLLARO	1921	1936	10	18	Roveré della Luna	9.6	50
MOLLARO	1921	1936	10	18	Cles	8	40
MOLLARO	1921	1936	10	18	Mezzolombardo	9.4	40
MOLLARO	2144	1960	2	19	Denno	2.5	35
MOLLARO	2303	1971	7	15	Nanno	2.6	40
MOLLARO	2303	1971	7	15	Cunevo	2.4	35
MOLLARO	2363	1976	5	6	Portolo	1	55
MOLLARO	2363	1976	5	6	Mezzolombardo	9.4	45
MOLLARO	2372	1976	12	13	Mezzolombardo	9.4	40
MOLLARO	2372	1976	12	13	Cles	8	20
MOLLARO	2437	1983	11	9	Cles	8	30
MOLLARO	2470	1989	9	13	Mezzolombardo	9.4	50
MOLLARO	2470	1989	9	13	Spormaggiore	8.5	50
MOLLARO	2470	1989	9	13	Tassullo	4.8	50
MOLLARO	2470	1989	9	13	Coredo	6.4	45
MOLLARO	2470	1989	9	13	Cunevo	2.4	45
MOLLARO	2470	1989	9	13	Denno	2.5	45

MOLLARO	2470	1989	9	13	Flavon	2.7	45
MOLLARO	2470	1989	9	13	Roveré della Luna	9.6	45
MOLLARO	2470	1989	9	13	Taio	2.9	45
MOLLARO	2470	1989	9	13	Ton (Vigo Anaunia)	3.6	45
MOLLARO	2470	1989	9	13	Cles	8	40
MOLLARO	2470	1989	9	13	Nanno	2.6	40
MOLLARO	2470	1989	9	13	Sanzeno	7.9	40
MOLLARO	2470	1989	9	13	Sporminore	6.9	40
MOLLARO	2470	1989	9	13	Vervò	4.3	40
MOLLARO	2470	1989	9	13	Campodenno	4.7	35
MOLLARO	2470	1989	9	13	Sfruz	6.2	35
MOLLARO	2470	1989	9	13	Tuenno	4.8	35
SAN DAMIANO	2084	1955	5	12	Macra (Bedale)	6.5	65
SAN DAMIANO	2084	1955	5	12	Roccabruna (Tettorosso)	6.7	60
SAN DAMIANO	2084	1955	5	12	Monterosso Grana	1	0
SAN DAMIANO	2134	1959	4	5	Macra (Bedale)	6.5	50
SAN DAMIANO	2472	1989	12	26	Cartignano	2.4	40
SAN DAMIANO	2472	1989	12	26	Villar San Costanzo	9.7	40
SAN DAMIANO	2472	1989	12	26	Dronero	8.5	30
SAN DAMIANO	2472	1989	12	26	Roccabruna (Tettorosso)	6.7	20
CARONA	2054	1951	5	15	Foppolo	3.7	40
CARONA	2470	1989	9	13	Roncobello	7.9	30
CARONA	2483	1991	11	20	Valleve	3.4	40
CARONA	2483	1991	11	20	Branzi	2.9	35
CARONA	2483	1991	11	20	Isola di Fondra (Trabucchetto)	5.5	35
CARONA	2483	1991	11	20	Mezzoldo	9.5	30
CARONA	2483	1991	11	20	Piazzatorre	8.8	30
CARONA	2483	1991	11	20	Roncobello	7.9	30
CARONA	2503	1995	10	29	Mezzoldo	9.5	35
CARONA	2503	1995	10	29	Branzi	2.9	30
CARONA	2503	1995	10	29	Carona	0.1	30
CARONA	2503	1995	10	29	Valleve	3.4	30
CARONA	2503	1995	10	29	Isola di Fondra (Trabucchetto)	5.5	25
CARONA	2503	1995	10	29	Roncobello	7.9	25
LAGO D'IDRO	1854	1931	4	14	Bagolino	9.8	40
LAGO D'IDRO	1854	1931	4	14	Vestone	5.3	35
LAGO D'IDRO	1987	1943	7	24	Capovalle	7	30
LAGO D'IDRO	2144	1960	2	19	Capovalle	7	60
LAGO D'IDRO	2144	1960	2	19	Bagolino	9.8	30
LAGO D'IDRO	2372	1976	12	13	Bagolino	9.8	60
LAGO D'IDRO	2372	1976	12	13	Anfo	4.4	50
LAGO D'IDRO	2372	1976	12	13	Capovalle	7	50
LAGO D'IDRO	2372	1976	12	13	Vestone	5.3	40
LAGO D'IDRO	2437	1983	11	9	Pertica Bassa (Forno d'Ono)	7	45
LAGO D'IDRO	2437	1983	11	9	Barghe	7.3	40
LAGO D'IDRO	2437	1983	11	9	Vestone	5.3	40
LAGO D'IDRO	2437	1983	11	9	Bagolino	9.8	30
LAGO D'IDRO	2470	1989	9	13	Barghe	7.3	45
LAGO D'IDRO	2470	1989	9	13	Lavenone	1.8	45
LAGO D'IDRO	2470	1989	9	13	Preseglie (Sottocastello)	8.9	45
LAGO D'IDRO	2470	1989	9	13	Treviso Bresciano (Tebbio)	2.4	45
LAGO D'IDRO	2470	1989	9	13	Bagolino	9.8	40
LAGO D'IDRO	2470	1989	9	13	Idro (Crone)	1.8	40
LAGO D'IDRO	2470	1989	9	13	Pertica Bassa (Forno d'Ono)	7	40
LAGO D'IDRO	2470	1989	9	13	Provaglio Val Sabbia (Cedessan	5.4	40
LAGO D'IDRO	2470	1989	9	13	Anfo	4.4	35
LAGO D'IDRO	2470	1989	9	13	Sabbio Chiese	9.1	35
LAGO D'IDRO	2470	1989	9	13	Capovalle	7	30
LAGO D'IDRO	2470	1989	9	13	Mura	9.3	30

LAGO D'IDRO	2503	1995	10	29	Mura	9.3	45
LAGO D'IDRO	2503	1995	10	29	Idro (Crone)	1.8	40
LAGO D'IDRO	2503	1995	10	29	Lavenone	1.8	35
LAGO D'IDRO	2503	1995	10	29	Vestone	5.3	35
LAGO D'IDRO	2503	1995	10	29	Barghe	7.3	30
LAGO D'IDRO	2503	1995	10	29	Preseglie (Sottocastello)	8.9	25
LAGO D'IDRO	2528	1999	12	29	Bagolino	9.8	45
CEPPO MORELLI	2149	1960	3	23	Anzino	7.3	50
CEPPO MORELLI	2149	1960	3	23	Carcoforo	6.8	50
ALANNO	1886	1933	9	26	Abbazia di San Clemente a Casa	4.1	80
ALANNO	1886	1933	9	26	Cugnoli	5.3	80
ALANNO	1886	1933	9	26	Pescosansonesco	7.5	80
ALANNO	1886	1933	9	26	Pietranico	4.2	80
ALANNO	1886	1933	9	26	San Tommaso	8.6	80
ALANNO	1886	1933	9	26	Torre de' Passeri	3.2	80
ALANNO	1886	1933	9	26	Trovigliano	5.5	80
ALANNO	1886	1933	9	26	Tocco da Casauria	6.7	75
ALANNO	1886	1933	9	26	Abbateggio	6.2	70
ALANNO	1886	1933	9	26	Castiglione a Casauria	5.9	70
ALANNO	1886	1933	9	26	Lettomanoppello	6.9	70
ALANNO	1886	1933	9	26	Manoppello	8.3	70
ALANNO	1886	1933	9	26	San Valentino in Abruzzo Citer	4.1	70
ALANNO	1886	1933	9	26	Turrivalignani	5.7	70
ALANNO	1886	1933	9	26	Alanno	3.4	65
ALANNO	1886	1933	9	26	Bolognano	5.2	65
ALANNO	1886	1933	9	26	Civitaquana	8.4	65
ALANNO	1886	1933	9	26	Catignano	9.1	60
ALANNO	1886	1933	9	26	Corvara	7.2	60
ALANNO	1886	1933	9	26	Rosciano	9.3	60
ALANNO	1886	1933	9	26	Fonte Arcione	7.8	40
ALANNO	2050	1950	9	5	Civitaquana	8.4	80
ALANNO	2050	1950	9	5	Alanno	3.4	70
ALANNO	2050	1950	9	5	Bolognano	5.2	65
ALANNO	2050	1950	9	5	Tocco da Casauria	6.7	65
ALANNO	2050	1950	9	5	Salle	9.7	60
ALANNO	2053	1951	1	16	Bolognano	5.2	20
ALANNO	2057	1951	8	8	Alanno	3.4	50
ALANNO	2175	1962	8	21	Pietranico	4.2	30
ALANNO	2175	1962	8	21	Turrivalignani	5.7	30
ALANNO	2311	1972	2	29	Vicoli	9.9	30
ALANNO	2400	1979	9	19	Alanno	3.4	50
ALANNO	2400	1979	9	19	Catignano	9.1	50
ALANNO	2400	1979	9	19	Civitaquana	8.4	45
ALANNO	2400	1979	9	19	Bolognano	5.2	40
ALANNO	2400	1979	9	19	Manoppello	8.3	40
ALANNO	2400	1979	9	19	Rosciano	9.3	30
ALANNO	2413	1980	11	23	Alanno	3.4	50
ALANNO	2413	1980	11	23	Catignano	9.1	50
ALANNO	2413	1980	11	23	Pietranico	4.2	50
ALANNO	2413	1980	11	23	Rosciano	9.3	50
ALANNO	2413	1980	11	23	Civitaquana	8.4	40
ALANNO	2441	1984	5	7	Manoppello	8.3	70
ALANNO	2441	1984	5	7	Abbateggio	6.2	65
ALANNO	2441	1984	5	7	Bolognano	5.2	65
ALANNO	2441	1984	5	7	Lettomanoppello	6.9	65
ALANNO	2441	1984	5	7	Roccamorice	8	65
ALANNO	2441	1984	5	7	Salle	9.7	65
ALANNO	2441	1984	5	7	San Valentino in Abruzzo Citer	4.1	65
ALANNO	2441	1984	5	7	Scafa	3.5	65

ALANNO	2441	1984	5	7	Torre de' Passeri	3.2	65
ALANNO	2441	1984	5	7	Turrivalignani	5.7	65
ALANNO	2441	1984	5	7	Alanno	3.4	60
ALANNO	2441	1984	5	7	Castiglione a Casauria	5.9	60
ALANNO	2441	1984	5	7	Catignano	9.1	60
ALANNO	2441	1984	5	7	Corvara	7.2	60
ALANNO	2441	1984	5	7	Cugnoli	5.3	60
ALANNO	2441	1984	5	7	Pietranico	4.2	60
ALANNO	2441	1984	5	7	Tocco da Casauria	6.7	60
ALANNO	2441	1984	5	7	Nocciano	7.8	55
ALANNO	2441	1984	5	7	Brittoli	0	50
ALANNO	2441	1984	5	7	Civitaquana	8.4	50
ALANNO	2441	1984	5	7	Vicoli	9.9	50
ALANNO	2459	1987	7	3	Bolognano	5.2	40
ALANNO	2459	1987	7	3	Castiglione a Casauria	5.9	40
ALANNO	2459	1987	7	3	Cugnoli	5.3	40
ALANNO	2459	1987	7	3	San Valentino in Abruzzo Citer	4.1	40
ALANNO	2459	1987	7	3	Crognaleto	7.8	30
ALANNO	2459	1987	7	3	Nocciano	7.8	30
ALANNO	2459	1987	7	3	Rosciano	9.3	30
ALANNO	2459	1987	7	3	Vicoli	9.9	30
ALANNO	2474	1990	5	5	Bolognano	5.2	35
ALANNO	2474	1990	5	5	Manoppello	8.3	35
ALANNO	2474	1990	5	5	Pescosansonesco	7.5	35
ALANNO	2474	1990	5	5	Castiglione a Casauria	5.9	30
ALANNO	2474	1990	5	5	Lettomanoppello	6.9	30
ALANNO	2474	1990	5	5	Scafa	3.5	30
ALANNO	2515	1997	9	26	Alanno	3.4	45
ALANNO	2515	1997	9	26	Brittoli	0	45
ALANNO	2515	1997	9	26	Catignano	9.1	45
ALANNO	2515	1997	9	26	Cugnoli	5.3	45
ALANNO	2515	1997	9	26	Torre de' Passeri	3.2	45
ALANNO	2515	1997	9	26	Abbateggio	6.2	40
ALANNO	2515	1997	9	26	Civitaquana	8.4	40
ALANNO	2515	1997	9	26	Corvara	7.2	40
ALANNO	2515	1997	9	26	Lettomanoppello	6.9	40
ALANNO	2515	1997	9	26	Pescosansonesco	7.5	40
ALANNO	2515	1997	9	26	Pietranico	4.2	40
ALANNO	2515	1997	9	26	Tocco da Casauria	6.7	40
ALANNO	2515	1997	9	26	Roccamorice	8	35
ALANNO	2515	1997	9	26	San Valentino in Abruzzo Citer	4.1	35
OZOLA	1838	1930	5	24	Sologno	8.7	45
OZOLA	1950	1939	10	15	Sillano	8.8	60
OZOLA	1950	1939	10	15	Collagna	9.9	55
OZOLA	2218	1965	11	9	Busana	9.7	50
OZOLA	2218	1965	11	9	Ligonchio	3.9	50
OZOLA	2303	1971	7	15	Ligonchio	3.9	45
OZOLA	2303	1971	7	15	Busana	9.7	40
OZOLA	2303	1971	7	15	Collagna	9.9	40
OZOLA	2315	1972	10	25	Collagna	9.9	40
OZOLA	2437	1983	11	9	Collagna	9.9	40
OZOLA	2437	1983	11	9	Sillano	8.8	40
OZOLA	2445	1985	1	23	Cerreto Laghi	9.8	40
OZOLA	2445	1985	1	23	Collagna	9.9	30
OZOLA	2500	1995	8	24	Civago	9.4	40
OZOLA	2500	1995	8	24	Busana	9.7	35
OZOLA	2500	1995	8	24	Collagna	9.9	35
OZOLA	2502	1995	10	10	Sillano	8.8	50
OZOLA	2502	1995	10	10	Busana	9.7	45

OZOLA	2502	1995	10	10	Collagna	9.9	45
OZOLA	2502	1995	10	10	Ligonchio	3.9	45
OZOLA	2509	1996	10	15	Collagna	9.9	45
OZOLA	2509	1996	10	15	Busana	9.7	40
OZOLA	2509	1996	10	15	Ligonchio	3.9	35
OZOLA	2517	1998	3	26	Sillano	8.8	30
BUNNARI ALTA	2025	1948	11	13	Sassari	6.5	45
BUNNARI ALTA	2025	1948	11	13	Florinas	8	30
BORECA	1796	1927	10	28	Ottone	5.5	55
BORECA	2054	1951	5	15	Ottone	5.5	50
BORECA	2315	1972	10	25	Cerignale	5.7	40
BORECA	2315	1972	10	25	Ottone	5.5	40
BORECA	2437	1983	11	9	Rovegno	9.2	30
BORECA	2502	1995	10	10	Ottone	5.5	35
COLLEMEZZO	1841	1930	7	23	Ceprano	1.8	50
COLLEMEZZO	1858	1931	5	26	Arce	5	25
COLLEMEZZO	1865	1931	10	21	Ceprano	1.8	40
COLLEMEZZO	1886	1933	9	26	Ceprano	1.8	50
COLLEMEZZO	2050	1950	9	5	Ceprano	1.8	30
COLLEMEZZO	2265	1969	4	17	Arce	5	60
COLLEMEZZO	2265	1969	4	17	Colfelice (Coldragone)	5.4	60
COLLEMEZZO	2265	1969	4	17	Rocca d'Arce	5.7	60
COLLEMEZZO	2400	1979	9	19	Ceprano	1.8	45
COLLEMEZZO	2400	1979	9	19	Strangolagalli	6.8	35
COLLEMEZZO	2400	1979	9	19	Arce	5	30
COLLEMEZZO	2400	1979	9	19	San Giovanni Incarico	5.4	30
COLLEMEZZO	2413	1980	11	23	Ceprano	1.8	50
COLLEMEZZO	2413	1980	11	23	Fontana Liri (Inferiore)	6.7	40
COLLEMEZZO	2413	1980	11	23	Pastena	9.9	40
COLLEMEZZO	2413	1980	11	23	San Giovanni Incarico	5.4	40
COLLEMEZZO	2413	1980	11	23	Strangolagalli	6.8	40
COLLEMEZZO	2413	1980	11	23	Arce	5	35
COLLEMEZZO	2441	1984	5	7	Colfelice (Coldragone)	5.4	70
COLLEMEZZO	2441	1984	5	7	Fontana Liri (Inferiore)	6.7	70
COLLEMEZZO	2441	1984	5	7	Pastena	9.9	70
COLLEMEZZO	2441	1984	5	7	Rocca d'Arce	5.7	70
COLLEMEZZO	2441	1984	5	7	Arce	5	65
COLLEMEZZO	2441	1984	5	7	Ceprano	1.8	60
COLLEMEZZO	2441	1984	5	7	Falvaterra	5.1	60
COLLEMEZZO	2441	1984	5	7	San Giovanni Incarico	5.4	60
COLLEMEZZO	2441	1984	5	7	Strangolagalli	6.8	60
COLLEMEZZO	2474	1990	5	5	San Giovanni Incarico	5.4	30
PIANO DEL LEONE	1953	1940	1	15	Prizzi	6.3	25
PIANO DEL LEONE	2139	1959	12	23	Prizzi	6.3	40
PIANO DEL LEONE	2246	1968	1	15	Bivona	6.4	60
PIANO DEL LEONE	2246	1968	1	15	Palazzo Adriano	7.8	60
PIANO DEL LEONE	2246	1968	1	15	Prizzi	6.3	60
PIANO DEL LEONE	2246	1968	1	15	Santo Stefano Quisquina	5.6	60
PIANO DEL LEONE	2546	2002	9	6	Prizzi	6.3	40
GEROSA	1793	1927	8	16	Montemonaco	3.4	40
GEROSA	1886	1933	9	26	Ciaraglia	6.9	50
GEROSA	1922	1936	12	9	Montemonaco	3.4	40
GEROSA	1989	1943	10	3	Amandola	8.3	70
GEROSA	1989	1943	10	3	Comunanza	7	70
GEROSA	1989	1943	10	3	Montegallo (Balzo)	7.7	70
GEROSA	1989	1943	10	3	Montemonaco	3.4	60
GEROSA	2050	1950	9	5	Montegallo (Balzo)	7.7	70
GEROSA	2050	1950	9	5	Palmiano	7.4	70
GEROSA	2050	1950	9	5	Comunanza	7	60

GEROSA	2057	1951	8	8	Amandola	8.3	60
GEROSA	2059	1951	9	1	Palmiano	7.4	70
GEROSA	2059	1951	9	1	Montemonaco	3.4	60
GEROSA	2207	1964	8	2	Amandola	8.3	20
GEROSA	2316	1972	11	26	Montefortino	4.6	80
GEROSA	2400	1979	9	19	Montefortino	4.6	55
GEROSA	2400	1979	9	19	Montemonaco	3.4	55
GEROSA	2400	1979	9	19	Amandola	8.3	50
GEROSA	2400	1979	9	19	Comunanza	7	50
GEROSA	2400	1979	9	19	Palmiano	7.4	45
GEROSA	2440	1984	4	29	Amandola	8.3	50
GEROSA	2440	1984	4	29	Comunanza	7	35
GEROSA	2459	1987	7	3	Montemonaco	3.4	40
GEROSA	2489	1993	6	5	Amandola	8.3	45
GEROSA	2489	1993	6	5	Comunanza	7	30
GEROSA	2489	1993	6	5	Montefortino	4.6	30
GEROSA	2489	1993	6	5	Montegallo (Balzo)	7.7	30
GEROSA	2515	1997	9	26	Montemonaco	3.4	60
GEROSA	2515	1997	9	26	Palmiano	7.4	60
GEROSA	2515	1997	9	26	Amandola	8.3	55
GEROSA	2515	1997	9	26	Comunanza	7	55
GEROSA	2515	1997	9	26	Montefortino	4.6	55
GEROSA	2517	1998	3	26	Amandola	8.3	50
GEROSA	2521	1998	8	15	Montegallo (Balzo)	7.7	20
BARREA	2175	1962	8	21	Scontrone	4.5	40
BARREA	2413	1980	11	23	Villetta Barrea	4.8	40
BARREA	2434	1983	8	12	Alfedena	4.7	50
BARREA	2434	1983	8	12	Barrea	0.5	50
BARREA	2434	1983	8	12	Civitella Alfedena	3.9	50
BARREA	2434	1983	8	12	Scontrone	4.5	50
BARREA	2434	1983	8	12	Villetta Barrea	4.8	50
BARREA	2441	1984	5	7	Alfedena	4.7	80
BARREA	2441	1984	5	7	Villa Scontrone	6.3	75
BARREA	2441	1984	5	7	Villetta Barrea	4.8	75
BARREA	2441	1984	5	7	Barrea	0.5	70
BARREA	2441	1984	5	7	Civitella Alfedena	3.9	70
BARREA	2441	1984	5	7	Montenero Val Cocchiara	8.1	70
BARREA	2441	1984	5	7	Scontrone	4.5	70
BARREA	2474	1990	5	5	Scontrone	4.5	40
TISTINO	1838	1930	5	24	San Marcello Pistoiese	3.3	50
TISTINO	2058	1951	8	12	Cutigliano	2.3	40
TISTINO	2155	1960	10	29	Cutigliano	2.3	30
TISTINO	2315	1972	10	25	San Marcello Pistoiese	3.3	40
TISTINO	2437	1983	11	9	San Marcello Pistoiese	3.3	45
TISTINO	2500	1995	8	24	Orsigna	9.6	60
TISTINO	2500	1995	8	24	San Marcello Pistoiese	3.3	50
TISTINO	2502	1995	10	10	Piano degli Ontani	4.1	45
TISTINO	2502	1995	10	10	Prunetta	8.7	35
TISTINO	2502	1995	10	10	San Marcello Pistoiese	3.3	35
TISTINO	2502	1995	10	10	Piteglio	5.9	15
TISTINO	2525	1999	7	7	Cutigliano	2.3	30
TISTINO	2525	1999	7	7	San Marcello Pistoiese	3.3	30
SANTA GIUSTINA	2144	1960	2	19	Denno	8.1	35
SANTA GIUSTINA	2303	1971	7	15	Nanno	3.7	40
SANTA GIUSTINA	2303	1971	7	15	Romeno	7	40
SANTA GIUSTINA	2303	1971	7	15	Cunevo	7	35
SANTA GIUSTINA	2363	1976	5	6	Bozzana	7.2	55
SANTA GIUSTINA	2363	1976	5	6	Caldes	9.3	55
SANTA GIUSTINA	2363	1976	5	6	Cis	7.3	55

SANTA GIUSTINA	2363	1976	5	6	Portolo	4.9	55
SANTA GIUSTINA	2363	1976	5	6	Samoclevo	9.6	55
SANTA GIUSTINA	2372	1976	12	13	Cles	2.9	20
SANTA GIUSTINA	2437	1983	11	9	Cles	2.9	30
SANTA GIUSTINA	2470	1989	9	13	Cis	7.3	50
SANTA GIUSTINA	2470	1989	9	13	Livo	7.2	50
SANTA GIUSTINA	2470	1989	9	13	Romallo	5.6	50
SANTA GIUSTINA	2470	1989	9	13	Tassullo	1.4	50
SANTA GIUSTINA	2470	1989	9	13	Cavareno	9	45
SANTA GIUSTINA	2470	1989	9	13	Cavizzana	8.2	45
SANTA GIUSTINA	2470	1989	9	13	Coredo	2.1	45
SANTA GIUSTINA	2470	1989	9	13	Cunevo	7	45
SANTA GIUSTINA	2470	1989	9	13	Denno	8.1	45
SANTA GIUSTINA	2470	1989	9	13	Flavon	5.8	45
SANTA GIUSTINA	2470	1989	9	13	Revò	5	45
SANTA GIUSTINA	2470	1989	9	13	Taio	2.9	45
SANTA GIUSTINA	2470	1989	9	13	Ton (Vigo Anaunia)	9.2	45
SANTA GIUSTINA	2470	1989	9	13	Caldes	9.3	40
SANTA GIUSTINA	2470	1989	9	13	Cles	2.9	40
SANTA GIUSTINA	2470	1989	9	13	Don	7.5	40
SANTA GIUSTINA	2470	1989	9	13	Nanno	3.7	40
SANTA GIUSTINA	2470	1989	9	13	Sanzeno	2.3	40
SANTA GIUSTINA	2470	1989	9	13	Vervò	6.2	40
SANTA GIUSTINA	2470	1989	9	13	Cloz	8.3	35
SANTA GIUSTINA	2470	1989	9	13	Sfruz	4.2	35
SANTA GIUSTINA	2470	1989	9	13	Tuenno	3.6	35
LAGO BAITONE	1854	1931	4	14	Edolo	8.6	35
LAGO BAITONE	1921	1936	10	18	Edolo	8.6	40
LAGO BAITONE	2372	1976	12	13	Edolo	8.6	30
LAGO BAITONE	2372	1976	12	13	Saviore dell'Adamello	7.2	30
LAGO BAITONE	2437	1983	11	9	Edolo	8.6	30
LAGO BAITONE	2470	1989	9	13	Berzo Demo (Berzo)	9.1	45
LAGO BAITONE	2470	1989	9	13	Sonico	6.3	45
LAGO BAITONE	2470	1989	9	13	Malonno	8.9	40
LAGO BAITONE	2470	1989	9	13	Cedegolo	9.3	35
LAGO BAITONE	2470	1989	9	13	Saviore dell'Adamello	7.2	35
LAGO BAITONE	2470	1989	9	13	Cevo	8.1	30
LAGO BAITONE	2483	1991	11	20	Malonno	8.9	45
LAGO BAITONE	2483	1991	11	20	Edolo	8.6	35
LAGO BAITONE	2483	1991	11	20	Sonico	6.3	35
LAGO BAITONE	2528	1999	12	29	Berzo Demo (Berzo)	9.1	45
LAGO BAITONE	2528	1999	12	29	Sonico	6.3	45
LAGO BAITONE	2528	1999	12	29	Edolo	8.6	40
LAGO BAITONE	2528	1999	12	29	Cedegolo	9.3	35
LAGO BAITONE	2528	1999	12	29	Saviore dell'Adamello	7.2	35
CREVA	2437	1983	11	9	Cannobio	9.8	30
CREVA	2483	1991	11	20	Cunardo	6.6	40
CREVA	2483	1991	11	20	Agra	4.8	35
CREVA	2483	1991	11	20	Veddasca (Armio)	9.1	30
CREVA	2483	1991	11	20	Marchirolo	7	25
CREVA	2483	1991	11	20	Lavena Ponte Tresa (Ponte Tres	7.5	20
CARESER	1921	1936	10	18	Peio	7	30
CARESER	1928	1937	6	7	Peio	7	60
CARESER	2363	1976	5	6	Peio	7	55
CARESER	2372	1976	12	13	Peio	7	40
CARESER	2470	1989	9	13	Peio	7	40
CARESER	2528	1999	12	29	Peio	7	30
SANTO STEFANO	2437	1983	11	9	Montagna in Valtellina	8.8	45
SANTO STEFANO	2437	1983	11	9	Ponte in Valtellina	6.4	35



SANTO STEFANO	2437	1983	11	9	Tresivio	6.7	35
SANTO STEFANO	2470	1989	9	13	Teglio	9.1	35
SANTO STEFANO	2470	1989	9	13	Valbondione (Bondione)	9.6	30
SANTO STEFANO	2483	1991	11	20	Castello dell'Acqua	4	45
SANTO STEFANO	2483	1991	11	20	Chiuro	5.8	45
SANTO STEFANO	2483	1991	11	20	Montagna in Valtellina	8.8	45
SANTO STEFANO	2483	1991	11	20	Ponte in Valtellina	6.4	45
SANTO STEFANO	2483	1991	11	20	Tresenda	9.6	45
SANTO STEFANO	2483	1991	11	20	Teglio	9.1	40
SANTO STEFANO	2483	1991	11	20	Poggiridenti	7.5	35
SANTO STEFANO	2503	1995	10	29	Valbondione (Bondione)	9.6	30
SANTO STEFANO	2528	1999	12	29	Chiuro	5.8	45
SANTO STEFANO	2528	1999	12	29	Montagna in Valtellina	8.8	45
SANTO STEFANO	2528	1999	12	29	Piateda (Centro)	5.5	45
SANTO STEFANO	2528	1999	12	29	Ponte in Valtellina	6.4	45
SANTO STEFANO	2528	1999	12	29	Tresenda	9.6	45
SANTO STEFANO	2528	1999	12	29	Tresivio	6.7	40
SANTO STEFANO	2528	1999	12	29	Poggiridenti	7.5	30
SANTO STEFANO	2528	1999	12	29	Teglio	9.1	30
SALTO	2050	1950	9	5	Concerviano	5.7	60
SALTO	2050	1950	9	5	Marcetelli	6.2	60
SALTO	2107	1957	4	11	Petrella Salto	3.9	60
SALTO	2107	1957	4	11	Varco Sabino	4.5	60
SALTO	2107	1957	4	11	Marcetelli	6.2	55
SALTO	2107	1957	4	11	Concerviano	5.7	50
SALTO	2107	1957	4	11	Fiamignano	8.4	50
SALTO	2168	1961	10	31	Pendenza	8.9	70
SALTO	2168	1961	10	31	Concerviano	5.7	60
SALTO	2168	1961	10	31	Petrella Salto	3.9	60
SALTO	2168	1961	10	31	Posticciola	8.7	60
SALTO	2168	1961	10	31	Rocca Sinibalda	8	60
SALTO	2168	1961	10	31	Borgo San Pietro	3.4	55
SALTO	2168	1961	10	31	Castel di Tora	8.7	55
SALTO	2168	1961	10	31	Fiamignano	8.4	55
SALTO	2168	1961	10	31	Longone Sabino	4.9	50
SALTO	2400	1979	9	19	Concerviano	5.7	60
SALTO	2400	1979	9	19	Longone Sabino	4.9	60
SALTO	2400	1979	9	19	Rocca Sinibalda	8	60
SALTO	2400	1979	9	19	Ascrea	9.6	55
SALTO	2400	1979	9	19	Colle di Tora	9.8	55
SALTO	2400	1979	9	19	Fiamignano	8.4	55
SALTO	2400	1979	9	19	Petrella Salto	3.9	55
SALTO	2441	1984	5	7	Fiamignano	8.4	30
SALTO	2441	1984	5	7	Rocca Sinibalda	8	30
SALTO	2474	1990	5	5	Concerviano	5.7	30
SALTO	2515	1997	9	26	Concerviano	5.7	55
SALTO	2515	1997	9	26	Longone Sabino	4.9	50
SALTO	2515	1997	9	26	Fiamignano	8.4	45
SALTO	2515	1997	9	26	Marcetelli	6.2	45
SALTO	2515	1997	9	26	Castel di Tora	8.7	40
SALTO	2515	1997	9	26	Colle di Tora	9.8	40
SALTO	2515	1997	9	26	Petrella Salto	3.9	40
SALTO	2515	1997	9	26	Rocca Sinibalda	8	40
SALTO	2521	1998	8	15	Concerviano	5.7	50
SALTO	2521	1998	8	15	Fiamignano	8.4	50
SALTO	2521	1998	8	15	Longone Sabino	4.9	50
SALTO	2521	1998	8	15	Petrella Salto	3.9	50
SALTO	2521	1998	8	15	Marcetelli	6.2	45
SALTO	2521	1998	8	15	Varco Sabino	4.5	40

SALTO	2521	1998	8	15	Rocca Sinibalda	8	30
TURANO	1989	1943	10	3	Poggio San Lorenzo	8.3	35
TURANO	2050	1950	9	5	Marcetelli	8.6	60
TURANO	2107	1957	4	11	Varco Sabino	6.5	60
TURANO	2107	1957	4	11	Marcetelli	8.6	55
TURANO	2168	1961	10	31	Posticciola	1	60
TURANO	2168	1961	10	31	Rocca Sinibalda	5	60
TURANO	2168	1961	10	31	Castel di Tora	2.6	55
TURANO	2168	1961	10	31	Longone Sabino	4.9	50
TURANO	2168	1961	10	31	Paganico Sabino	6.5	50
TURANO	2168	1961	10	31	Monteleone Sabino	7	35
TURANO	2400	1979	9	19	Longone Sabino	4.9	60
TURANO	2400	1979	9	19	Rocca Sinibalda	5	60
TURANO	2400	1979	9	19	Ascrea	6	55
TURANO	2400	1979	9	19	Colle di Tora	2.2	55
TURANO	2400	1979	9	19	Paganico Sabino	6.5	55
TURANO	2441	1984	5	7	Poggio Moiano	6.2	40
TURANO	2441	1984	5	7	Rocca Sinibalda	5	30
TURANO	2515	1997	9	26	Longone Sabino	4.9	50
TURANO	2515	1997	9	26	Poggio Moiano	6.2	50
TURANO	2515	1997	9	26	Poggio San Lorenzo	8.3	50
TURANO	2515	1997	9	26	Torricella in Sabina	6.7	50
TURANO	2515	1997	9	26	Marcetelli	8.6	45
TURANO	2515	1997	9	26	Castel di Tora	2.6	40
TURANO	2515	1997	9	26	Colle di Tora	2.2	40
TURANO	2515	1997	9	26	Rocca Sinibalda	5	40
TURANO	2515	1997	9	26	Paganico Sabino	6.5	35
TURANO	2521	1998	8	15	Longone Sabino	4.9	50
TURANO	2521	1998	8	15	Marcetelli	8.6	45
TURANO	2521	1998	8	15	Torricella in Sabina	6.7	45
TURANO	2521	1998	8	15	Varco Sabino	6.5	40
TURANO	2521	1998	8	15	Poggio San Lorenzo	8.3	35
TURANO	2521	1998	8	15	Poggio Moiano	6.2	30
TURANO	2521	1998	8	15	Rocca Sinibalda	5	30
BOSCHI	1838	1930	5	24	Ferriere	8.9	30
BOSCHI	1893	1934	6	13	Santo Stefano d'Aveto	4.9	40
BOSCHI	2054	1951	5	15	Ferriere	8.9	50
BOSCHI	2054	1951	5	15	Ottone	8.1	50
BOSCHI	2303	1971	7	15	Santo Stefano d'Aveto	4.9	40
BOSCHI	2315	1972	10	25	Ottone	8.1	40
BOSCHI	2437	1983	11	9	Ferriere	8.9	30
BOSCHI	2437	1983	11	9	Santo Stefano d'Aveto	4.9	30
BOSCHI	2502	1995	10	10	Ottone	8.1	35
BOSCHI	2502	1995	10	10	Santo Stefano d'Aveto	4.9	30
BOSCHI	2502	1995	10	10	Ferriere	8.9	25
BOSCHI	2502	1995	10	10	Rezzoaglio	7.2	25
PERSANO	2413	1980	11	23	Serre	5.6	80
PERSANO	2413	1980	11	23	Camaldoli	7.1	70
PERSANO	2413	1980	11	23	Campagna	7.1	70
PERSANO	2413	1980	11	23	Eboli	6.1	70
PERSANO	2413	1980	11	23	Altavilla Silentina	8.1	60
PERSANO	2413	1980	11	23	Oppidi	4.3	60
PERSANO	2413	1980	11	23	Serradarce	4.8	60
PERSANO	2413	1980	11	23	Persano	8.7	50
PERSANO	2426	1982	8	15	Serre	5.6	30
PERSANO	2441	1984	5	7	Eboli	6.1	40
PERSANO	2441	1984	5	7	Altavilla Silentina	8.1	30
PERSANO	2452	1986	7	23	Padula	5.2	30
PERSANO	2474	1990	5	5	Altavilla Silentina	8.1	65

PERSANO	2474	1990	5	5	Serre	5.6	65
PERSANO	2474	1990	5	5	Campagna	7.1	55
PERSANO	2474	1990	5	5	Eboli	6.1	50
PERSANO	2481	1991	5	26	Campagna	7.1	45
PERSANO	2481	1991	5	26	Serre	5.6	45
PERSANO	2481	1991	5	26	Altavilla Silentina	8.1	35
PERSANO	2481	1991	5	26	Eboli	6.1	35
PERSANO	2501	1995	9	30	Campagna	7.1	45
PERSANO	2505	1996	4	3	Campagna	7.1	50
PERSANO	2505	1996	4	3	Serre	5.6	50
PERSANO	2505	1996	4	3	Altavilla Silentina	8.1	45
LAGO VALDIFRATI	2054	1951	5	15	Foppolo	7.4	40
LAGO VALDIFRATI	2470	1989	9	13	Roncobello	9.8	30
LAGO VALDIFRATI	2483	1991	11	20	Valleve	7.4	40
LAGO VALDIFRATI	2483	1991	11	20	Branzi	6.4	35
LAGO VALDIFRATI	2483	1991	11	20	Isola di Fondra (Trabucchetto)	8.2	35
LAGO VALDIFRATI	2483	1991	11	20	Gandellino	8.7	30
LAGO VALDIFRATI	2483	1991	11	20	Roncobello	9.8	30
LAGO VALDIFRATI	2503	1995	10	29	Gromo	8.8	45
LAGO VALDIFRATI	2503	1995	10	29	Branzi	6.4	30
LAGO VALDIFRATI	2503	1995	10	29	Carona	4.1	30
LAGO VALDIFRATI	2503	1995	10	29	Valgoglio	7.3	30
LAGO VALDIFRATI	2503	1995	10	29	Valleve	7.4	30
LAGO VALDIFRATI	2503	1995	10	29	Isola di Fondra (Trabucchetto)	8.2	25
LAGO VALDIFRATI	2503	1995	10	29	Roncobello	9.8	25
LAGO DEL DIAVOLO	2054	1951	5	15	Foppolo	9.1	40
LAGO DEL DIAVOLO	2483	1991	11	20	Valleve	9.8	40
LAGO DEL DIAVOLO	2483	1991	11	20	Branzi	9.5	35
LAGO DEL DIAVOLO	2483	1991	11	20	Gandellino	8.3	30
LAGO DEL DIAVOLO	2503	1995	10	29	Gromo	9.5	45
LAGO DEL DIAVOLO	2503	1995	10	29	Branzi	9.5	30
LAGO DEL DIAVOLO	2503	1995	10	29	Carona	6.8	30
LAGO DEL DIAVOLO	2503	1995	10	29	Valgoglio	8.2	30
LAGO DEL DIAVOLO	2503	1995	10	29	Valleve	9.8	30
POVERELLA	2465	1988	4	13	Parenti	7.2	40
POVERELLA	2507	1996	4	27	Parenti	7.2	30
SUIO	2141	1960	1	11	Garofali	9.3	75
SUIO	2141	1960	1	11	Tavola	9.6	75
SUIO	2141	1960	1	11	Cese	8.4	70
SUIO	2141	1960	1	11	Filorsi	9.1	70
SUIO	2141	1960	1	11	Fontanafredda	6.5	70
SUIO	2141	1960	1	11	Gallo	7.6	70
SUIO	2141	1960	1	11	Roccamonfina	8.1	70
SUIO	2141	1960	1	11	Torano	9.6	70
SUIO	2141	1960	1	11	Conca della Campania	8.4	65
SUIO	2141	1960	1	11	Sessa Aurunca	9.3	60
SUIO	2141	1960	1	11	Castelforte	6.1	30
SUIO	2141	1960	1	11	Sant'Andrea del Garigliano	7.3	20
SUIO	2175	1962	8	21	Roccamonfina	8.1	50
SUIO	2289	1970	9	27	Caspoli	9.4	70
SUIO	2289	1970	9	27	Cave	9.7	70
SUIO	2289	1970	9	27	Piantoli	8.3	70
SUIO	2289	1970	9	27	Vezzara	7.3	70
SUIO	2289	1970	9	27	Conca della Campania	8.4	65
SUIO	2289	1970	9	27	Galluccio	6.7	60
SUIO	2289	1970	9	27	Roccamonfina	8.1	45
SUIO	2289	1970	9	27	Rocca d'Evandro	8.3	40
SUIO	2289	1970	9	27	Cocuruzzo	5.3	30
SUIO	2289	1970	9	27	Fontanafredda	6.5	30

SUIO	2327	1973	11	5	Galluccio	6.7	60
SUIO	2413	1980	11	23	Lauro	5.7	60
SUIO	2413	1980	11	23	Roccamonfina	8.1	60
SUIO	2413	1980	11	23	Sessa Aurunca	9.3	60
SUIO	2413	1980	11	23	Rocca d'Evandro	8.3	55
SUIO	2413	1980	11	23	Castelforte	6.1	50
SUIO	2413	1980	11	23	Santi Cosma e Damiano	6.7	40
SUIO	2441	1984	5	7	Castelforte	6.1	70
SUIO	2441	1984	5	7	Roccamonfina	8.1	70
SUIO	2441	1984	5	7	Santi Cosma e Damiano	6.7	70
SUIO	2441	1984	5	7	Galluccio	6.7	65
SUIO	2441	1984	5	7	Rocca d'Evandro	8.3	65
SUIO	2441	1984	5	7	Sant'Andrea del Garigliano	7.3	65
SUIO	2441	1984	5	7	Sessa Aurunca	9.3	65
SUIO	2441	1984	5	7	Conca della Campania	8.4	60
SUIO	2474	1990	5	5	Conca della Campania	8.4	40
SUIO	2474	1990	5	5	Galluccio	6.7	40
SUIO	2474	1990	5	5	Rocca d'Evandro	8.3	30
SUIO	2474	1990	5	5	Roccamonfina	8.1	30
SUIO	2512	1997	3	19	Galluccio	6.7	40
SUIO	2512	1997	3	19	Roccamonfina	8.1	20
PROVVIDENZA	2400	1979	9	19	Campotosto	6.4	60
PROVVIDENZA	2400	1979	9	19	Nerito	7	50
PROVVIDENZA	2441	1984	5	7	Capitignano	9	30
PROVVIDENZA	2515	1997	9	26	Capitignano	9	50
PROVVIDENZA	2515	1997	9	26	Campotosto	6.4	40
PROVVIDENZA	2521	1998	8	15	Campotosto	6.4	30
LAGO FABIO	2440	1984	4	29	Dogana	8.3	20
LA MADDALENA	2025	1948	11	13	La Maddalena	2.1	40
SANTA CATERINA	1870	1931	12	25	Lozzo di Cadore	6.1	25
SANTA CATERINA	1891	1934	5	4	Auronzo di Cadore	2.3	35
SANTA CATERINA	1892	1934	6	8	Lozzo di Cadore	6.1	55
SANTA CATERINA	1892	1934	6	8	Auronzo di Cadore	2.3	50
SANTA CATERINA	1921	1936	10	18	Auronzo di Cadore	2.3	50
SANTA CATERINA	1921	1936	10	18	Vigo di Cadore	4.5	50
SANTA CATERINA	2104	1956	11	5	Lozzo di Cadore	6.1	40
SANTA CATERINA	2135	1959	4	26	Auronzo di Cadore	2.3	30
SANTA CATERINA	2135	1959	4	26	Domegge di Cadore Comelico Superiore (Candide	9.3	25
SANTA CATERINA	2135	1959	4	26	Ca	6.9	20
SANTA CATERINA	2140	1960	1	6	Danta di Cadore	5.4	40
SANTA CATERINA	2140	1960	1	6	Lorenzago di Cadore	6.8	40
SANTA CATERINA	2140	1960	1	6	Lozzo di Cadore	6.1	40
SANTA CATERINA	2140	1960	1	6	Santo Stefano di Cadore Comelico Superiore (Candide	7.1	40
SANTA CATERINA	2140	1960	1	6	Ca	6.9	20
SANTA CATERINA	2363	1976	5	6	Lorenzago di Cadore	6.8	65
SANTA CATERINA	2363	1976	5	6	Domegge di Cadore	9.3	60
SANTA CATERINA	2495	1994	4	20	Domegge di Cadore	9.3	50
SANTA CATERINA	2495	1994	4	20	Santo Stefano di Cadore	7.1	45
SANTA CATERINA	2495	1994	4	20	Vigo di Cadore	4.5	45
SANTA CATERINA	2495	1994	4	20	Auronzo di Cadore	2.3	40
SANTA CATERINA	2495	1994	4	20	Lorenzago di Cadore	6.8	40
SANTA CATERINA	2495	1994	4	20	Lozzo di Cadore Comelico Superiore (Candide	6.1	40
SANTA CATERINA	2495	1994	4	20	Ca	6.9	35
SANTA CATERINA	2495	1994	4	20	San Nicolò di Comelico	6.9	35
SANTA CATERINA	2506	1996	4	13	San Nicolò di Comelico	6.9	40
SANTA CATERINA	2506	1996	4	13	Santo Stefano di Cadore	7.1	40
SANTA CATERINA	2506	1996	4	13	Auronzo di Cadore	2.3	35

SANTA CATERINA	2506	1996	4	13	Comelico Superiore (Candide Ca	6.9	35
SANTA CATERINA	2506	1996	4	13	Danta di Cadore	5.4	35
SANTA CATERINA	2506	1996	4	13	Vigo di Cadore	4.5	35
SANTA CATERINA	2506	1996	4	13	Domegge di Cadore	9.3	30
SANTA CATERINA	2506	1996	4	13	Lozzo di Cadore	6.1	30
SANTA CATERINA	2506	1996	4	13	Lorenzago di Cadore	6.8	25
SANTA CATERINA	2518	1998	4	12	Auronzo di Cadore	2.3	40
COMELICO	1870	1931	12	25	Lozzo di Cadore	6	25
COMELICO	1891	1934	5	4	Auronzo di Cadore	4.3	35
COMELICO	1892	1934	6	8	Lozzo di Cadore	6	55
COMELICO	1892	1934	6	8	Auronzo di Cadore	4.3	50
COMELICO	1921	1936	10	18	Auronzo di Cadore	4.3	50
COMELICO	1921	1936	10	18	Vigo di Cadore	3.7	50
COMELICO	2104	1956	11	5	Lozzo di Cadore	6	40
COMELICO	2135	1959	4	26	Auronzo di Cadore	4.3	30
COMELICO	2135	1959	4	26	Domegge di Cadore Comelico Superiore (Candide	9.4	25
COMELICO	2135	1959	4	26	Ca	7	20
COMELICO	2140	1960	1	6	Danta di Cadore	4.8	40
COMELICO	2140	1960	1	6	Lorenzago di Cadore	6.2	40
COMELICO	2140	1960	1	6	Lozzo di Cadore	6	40
COMELICO	2140	1960	1	6	Santo Stefano di Cadore Comelico Superiore (Candide	5.8	40
COMELICO	2140	1960	1	6	Ca	7	20
COMELICO	2363	1976	5	6	Lorenzago di Cadore	6.2	65
COMELICO	2363	1976	5	6	Domegge di Cadore	9.4	60
COMELICO	2495	1994	4	20	Domegge di Cadore	9.4	50
COMELICO	2495	1994	4	20	San Pietro di Cadore	8.9	50
COMELICO	2495	1994	4	20	Santo Stefano di Cadore	5.8	45
COMELICO	2495	1994	4	20	Vigo di Cadore	3.7	45
COMELICO	2495	1994	4	20	Auronzo di Cadore	4.3	40
COMELICO	2495	1994	4	20	Lorenzago di Cadore	6.2	40
COMELICO	2495	1994	4	20	Lozzo di Cadore Comelico Superiore (Candide	6	40
COMELICO	2495	1994	4	20	Ca	7	35
COMELICO	2495	1994	4	20	San Nicolò di Comelico	6.5	35
COMELICO	2506	1996	4	13	San Nicolò di Comelico	6.5	40
COMELICO	2506	1996	4	13	Santo Stefano di Cadore	5.8	40
COMELICO	2506	1996	4	13	Auronzo di Cadore Comelico Superiore (Candide	4.3	35
COMELICO	2506	1996	4	13	Ca	7	35
COMELICO	2506	1996	4	13	Danta di Cadore	4.8	35
COMELICO	2506	1996	4	13	Vigo di Cadore	3.7	35
COMELICO	2506	1996	4	13	Domegge di Cadore	9.4	30
COMELICO	2506	1996	4	13	Lozzo di Cadore	6	30
COMELICO	2506	1996	4	13	San Pietro di Cadore	8.9	30
COMELICO	2506	1996	4	13	Lorenzago di Cadore	6.2	25
COMELICO	2518	1998	4	12	Auronzo di Cadore	4.3	40
OCCHITO	2413	1980	11	23	Bonefro 1	0	60
OCCHITO	2413	1980	11	23	Carlantino	2.8	60
OCCHITO	2413	1980	11	23	Celenza Valfortore	6.6	60
OCCHITO	2413	1980	11	23	Colletorto	5	60
OCCHITO	2413	1980	11	23	San Giuliano di Puglia	7.4	60
OCCHITO	2413	1980	11	23	Macchia Valfortore	5.9	50
OCCHITO	2441	1984	5	7	Bonefro 1	0	45
OCCHITO	2441	1984	5	7	Colletorto	5	40
OCCHITO	2441	1984	5	7	Macchia Valfortore	5.9	40
OCCHITO	2441	1984	5	7	Pietracatella	9.5	40
OCCHITO	2441	1984	5	7	San Giuliano di Puglia	7.4	40
OCCHITO	2441	1984	5	7	Sant'Elia a Pianisi	8.2	40

OCCHITO	2474	1990	5	5	Colletorto		5	40
OCCHITO	2474	1990	5	5	Bonefro	1	0	35
OCCHITO	2474	1990	5	5	Celenza Valfortore		6.6	35
OCCHITO	2474	1990	5	5	Sant'Elia a Pianisi		8.2	35
OCCHITO	2474	1990	5	5	San Giuliano di Puglia		7.4	30
OCCHITO	2474	1990	5	5	Macchia Valfortore		5.9	25
OCCHITO	2501	1995	9	30	Celenza Valfortore		6.6	45
OCCHITO	2501	1995	9	30	Bonefro	1	0	40
OCCHITO	2501	1995	9	30	Colletorto		5	35
OCCHITO	2501	1995	9	30	San Giuliano di Puglia		7.4	30
OCCHITO	2501	1995	9	30	Sant'Elia a Pianisi		8.2	25
OCCHITO	2512	1997	3	19	Bonefro	1	0	35
OCCHITO	2512	1997	3	19	San Giuliano di Puglia		7.4	30
OCCHITO	2512	1997	3	19	Sant'Elia a Pianisi		8.2	20
OCCHITO	2550	2002	10	31	San Giuliano di Puglia		7.4	85
OCCHITO	2550	2002	10	31	Bonefro	1	0	70
OCCHITO	2550	2002	10	31	Colletorto		5	65
OCCHITO	2550	2002	10	31	Carlantino		2.8	55
OCCHITO	2550	2002	10	31	Celenza Valfortore		6.6	55
OCCHITO	2550	2002	10	31	Macchia Valfortore		5.9	55
OCCHITO	2550	2002	10	31	Sant'Elia a Pianisi		8.2	55
LAGO DI MEZZO	2437	1983	11	9	Montagna in Valtellina		8.9	45
LAGO DI MEZZO	2437	1983	11	9	Albosaggia	1	0	35
LAGO DI MEZZO	2437	1983	11	9	Ponte in Valtellina		6.9	35
LAGO DI MEZZO	2437	1983	11	9	Tresivio		7	35
LAGO DI MEZZO	2470	1989	9	13	Teglio		9.6	35
LAGO DI MEZZO	2470	1989	9	13	Valbondione (Bondione)		9.3	30
LAGO DI MEZZO	2483	1991	11	20	Albosaggia	1	0	45
LAGO DI MEZZO	2483	1991	11	20	Castello dell'Acqua		4.5	45
LAGO DI MEZZO	2483	1991	11	20	Chiuro		6.3	45
LAGO DI MEZZO	2483	1991	11	20	Montagna in Valtellina		8.9	45
LAGO DI MEZZO	2483	1991	11	20	Ponte in Valtellina		6.9	45
LAGO DI MEZZO	2483	1991	11	20	Teglio		9.6	40
LAGO DI MEZZO	2483	1991	11	20	Poggiridenti		7.7	35
LAGO DI MEZZO	2503	1995	10	29	Valbondione (Bondione)		9.3	30
LAGO DI MEZZO	2528	1999	12	29	Chiuro		6.3	45
LAGO DI MEZZO	2528	1999	12	29	Montagna in Valtellina		8.9	45
LAGO DI MEZZO	2528	1999	12	29	Piateda (Centro)		5.7	45
LAGO DI MEZZO	2528	1999	12	29	Ponte in Valtellina		6.9	45
LAGO DI MEZZO	2528	1999	12	29	Tresivio		7	40
LAGO DI MEZZO	2528	1999	12	29	Poggiridenti		7.7	30
LAGO DI MEZZO	2528	1999	12	29	Teglio		9.6	30
MALCIAUSSIA	1985	1943	5	22	Bussoleno		7.4	50
MALCIAUSSIA	2149	1960	3	23	Bussoleno		7.4	20
MALCIAUSSIA	2473	1990	2	11	Bussoleno		7.4	40
MALCIAUSSIA	2473	1990	2	11	Mattie	1	0	40
SARNICO	2144	1960	2	19	Trescore Balneario		8.3	20
SARNICO	2437	1983	11	9	Capriolo		3	50
SARNICO	2437	1983	11	9	Adro		5	40
SARNICO	2437	1983	11	9	Cologne		9	40
SARNICO	2437	1983	11	9	Erbusco		7.7	40
SARNICO	2437	1983	11	9	Iseo		8.7	40
SARNICO	2437	1983	11	9	Palazzolo sull'Oglio		8.7	40
SARNICO	2437	1983	11	9	Sarnico		1.5	40
SARNICO	2437	1983	11	9	Tavernola Bergamasca		9.4	40
SARNICO	2470	1989	9	13	Iseo		8.7	40
SARNICO	2483	1991	11	20	Grumello del Monte		6.3	35
SARNICO	2503	1995	10	29	Viadanica		2.9	55
SARNICO	2503	1995	10	29	Adro		5	50

SARNICO	2503	1995	10	29	Berzo San Fermo	6.7	50
SARNICO	2503	1995	10	29	Borgo di Terzo	7.3	50
SARNICO	2503	1995	10	29	Castelli Calepio (Tagliuno)	4.1	50
SARNICO	2503	1995	10	29	Entratico	6.9	50
SARNICO	2503	1995	10	29	Erbusco	7.7	50
SARNICO	2503	1995	10	29	Foresto Sparso (Chiesa)	4.2	50
SARNICO	2503	1995	10	29	Grone	7.4	50
SARNICO	2503	1995	10	29	Predore	6.1	50
SARNICO	2503	1995	10	29	Vigolo	8.4	50
SARNICO	2503	1995	10	29	Adrara San Martino	3.9	45
SARNICO	2503	1995	10	29	Capriolo	3	45
SARNICO	2503	1995	10	29	Carobbio degli Angeli	8.7	45
SARNICO	2503	1995	10	29	Casazza	9.9	45
SARNICO	2503	1995	10	29	Chiuduno	7.3	45
SARNICO	2503	1995	10	29	Grumello del Monte	6.3	45
SARNICO	2503	1995	10	29	Iseo	8.7	45
SARNICO	2503	1995	10	29	Paratico	1.1	45
SARNICO	2503	1995	10	29	Provaglio d'Iseo (Fontane-Zura	8.8	45
SARNICO	2503	1995	10	29	Sarnico	1.5	45
SARNICO	2503	1995	10	29	Trescore Balneario	8.3	45
SARNICO	2503	1995	10	29	Vigano San Martino	7.7	45
SARNICO	2503	1995	10	29	Villongo	0.8	45
SARNICO	2503	1995	10	29	Corte Franca (Nigoline		
SARNICO	2503	1995	10	29	Bonomel	5.3	40
SARNICO	2503	1995	10	29	Palazzolo sull'Oglio	8.7	40
SARNICO	2503	1995	10	29	Tavernola Bergamasca	9.4	40
SARNICO	2503	1995	10	29	Corte Franca (Nigoline		
SARNICO	2517	1998	3	26	Bonomel	5.3	30
ALPE LARECCHIO	2149	1960	3	23	Toceno	7.2	40
SAETTA	2481	1991	5	26	Muro Lucano	8.9	55
SAETTA	2481	1991	5	26	Rapone	6.4	55
SAETTA	2481	1991	5	26	San Fele	9.1	55
SAETTA	2481	1991	5	26	Santomenna	9.5	55
SAETTA	2481	1991	5	26	Calitri	8.6	45
SAETTA	2481	1991	5	26	Pescopagano	3.2	45
SAETTA	2481	1991	5	26	Ruvo del Monte	9.5	45
SAETTA	2481	1991	5	26	Sant'Andrea di Conza	5.7	45
SAETTA	2481	1991	5	26	Castelnuovo di Conza	9.5	40
SAETTA	2501	1995	9	30	San Fele	9.1	50
SAETTA	2505	1996	4	3	Rapone	6.4	55
SAETTA	2505	1996	4	3	Calitri	8.6	50
SAETTA	2505	1996	4	3	Pescopagano	3.2	50
SAETTA	2505	1996	4	3	San Fele	9.1	50
SAETTA	2505	1996	4	3	Sant'Andrea di Conza	5.7	50
SAETTA	2505	1996	4	3	Cairano	9.7	45
SAETTA	2505	1996	4	3	Castelgrande	4.1	45
SAETTA	2505	1996	4	3	Muro Lucano	8.9	45
SAETTA	2505	1996	4	3	Ruvo del Monte	9.5	35
FORTE BUSO	2135	1959	4	26	Predazzo	7.8	25
FORTE BUSO	2363	1976	5	6	San Martino di Castrozza	8.9	55
FORTE BUSO	2363	1976	5	6	Moena	8.6	50
FORTE BUSO	2372	1976	12	13	Predazzo	7.8	20
FORTE BUSO	2470	1989	9	13	Predazzo	7.8	40
FORTE BUSO	2518	1998	4	12	Predazzo	7.8	35
AGARO	2149	1960	3	23	Goglio	3	40
LA LIMA	2058	1951	8	12	Cutigliano	3.9	40
LA LIMA	2155	1960	10	29	Cutigliano	3.9	30
LA LIMA	2315	1972	10	25	San Marcello Pistoiese	2.3	40
LA LIMA	2437	1983	11	9	San Marcello Pistoiese	2.3	45

LA LIMA	2500	1995	8	24	Orsigna	9.8	60
LA LIMA	2500	1995	8	24	San Marcello Pistoiese	2.3	50
LA LIMA	2502	1995	10	10	Piano degli Ontani	5.2	45
LA LIMA	2502	1995	10	10	Prunetta	7.2	35
LA LIMA	2502	1995	10	10	San Marcello Pistoiese	2.3	35
LA LIMA	2502	1995	10	10	Piteglio	4.3	15
LA LIMA	2525	1999	7	7	Cutigliano	3.9	30
LA LIMA	2525	1999	7	7	San Marcello Pistoiese	2.3	30
MIS	2470	1989	9	13	Sedico	6.4	45
MIS	2470	1989	9	13	San Gregorio nelle Alpi	7.8	40
MIS	2470	1989	9	13	Santa Giustina	9.4	40
MIS	2470	1989	9	13	Limana	9.3	35
MIS	2495	1994	4	20	Limana	9.3	45
MIS	2495	1994	4	20	Sedico	6.4	35
MIS	2495	1994	4	20	Sospirolo	2.2	35
MIS	2506	1996	4	13	Sedico	6.4	35
MIS	2518	1998	4	12	Sedico	6.4	35
VERDIANA	2058	1951	8	12	Cutigliano	5.1	40
VERDIANA	2155	1960	10	29	Cutigliano	5.1	30
VERDIANA	2315	1972	10	25	San Marcello Pistoiese	3	40
VERDIANA	2437	1983	11	9	San Marcello Pistoiese	3	45
VERDIANA	2500	1995	8	24	Orsigna	6	60
VERDIANA	2500	1995	8	24	Pianaccio	8	55
VERDIANA	2500	1995	8	24	San Marcello Pistoiese	3	50
VERDIANA	2502	1995	10	10	Piano degli Ontani	7.6	45
VERDIANA	2502	1995	10	10	Prunetta	7.9	35
VERDIANA	2502	1995	10	10	San Marcello Pistoiese	3	35
VERDIANA	2502	1995	10	10	Piteglio	6.8	15
VERDIANA	2525	1999	7	7	Cutigliano	5.1	30
VERDIANA	2525	1999	7	7	San Marcello Pistoiese	3	30
ROCCHETTA	1950	1939	10	15	Pontremoli	6.3	35
ROCCHETTA	2054	1951	5	15	Pontremoli	6.3	40
ROCCHETTA	2112	1957	8	27	Pontremoli	6.3	30
ROCCHETTA	2194	1963	7	19	Filattiera	7	30
ROCCHETTA	2194	1963	7	19	Pontremoli	6.3	30
ROCCHETTA	2194	1963	7	19	Tresana	9.5	20
ROCCHETTA	2315	1972	10	25	Pontremoli	6.3	50
ROCCHETTA	2437	1983	11	9	Coloretta	7.1	40
ROCCHETTA	2437	1983	11	9	Mulazzo	3.4	40
ROCCHETTA	2437	1983	11	9	Pontremoli	6.3	40
ROCCHETTA	2437	1983	11	9	Tresana	9.5	40
ROCCHETTA	2437	1983	11	9	Villafranca in Lunigiana	9	40
ROCCHETTA	2437	1983	11	9	Calice al Cornoviglio	9.3	35
ROCCHETTA	2502	1995	10	10	Tresana	9.5	55
ROCCHETTA	2502	1995	10	10	Calice al Cornoviglio	9.3	50
ROCCHETTA	2502	1995	10	10	Pontremoli	6.3	50
ROCCHETTA	2502	1995	10	10	Villafranca in Lunigiana	9	50
ROCCHETTA	2502	1995	10	10	Filattiera	7	45
ROCCHETTA	2502	1995	10	10	Sassetta	9.5	45
ROCCHETTA	2502	1995	10	10	Zeri (Patigno)	7.4	45
ROCCHETTA	2517	1998	3	26	Zeri (Patigno)	7.4	30
PONTE RACLI	2062	1952	1	18	Fanna	6	40
PONTE RACLI	2062	1952	1	18	Maniago	8.7	30
PONTE RACLI	2135	1959	4	26	Tramonti di Sopra	8.3	50
PONTE RACLI	2135	1959	4	26	Tramonti di Sotto	6	40
PONTE RACLI	2135	1959	4	26	Fanna	6	20
PONTE RACLI	2363	1976	5	6	Faidona	1.2	90
PONTE RACLI	2363	1976	5	6	Tridis	3.8	90
PONTE RACLI	2363	1976	5	6	Colle	9.9	85



PONTE RACLI	2363	1976	5	6	Solimbergo	8.8	85
PONTE RACLI	2363	1976	5	6	Toppo	7.3	85
PONTE RACLI	2363	1976	5	6	Tramonti di Mezzo	7.5	85
PONTE RACLI	2363	1976	5	6	Cavasso Nuovo	5.1	80
PONTE RACLI	2363	1976	5	6	Fanna	6	80
PONTE RACLI	2363	1976	5	6	Forcella	3.2	80
PONTE RACLI	2363	1976	5	6	Meduno	3.7	80
PONTE RACLI	2363	1976	5	6	Tamarat	1.6	80
PONTE RACLI	2363	1976	5	6	Tramonti di Sopra	8.3	80
PONTE RACLI	2363	1976	5	6	Tramonti di Sotto	6	80
PONTE RACLI	2363	1976	5	6	Campone	6.7	75
PONTE RACLI	2363	1976	5	6	Casasola	2.6	75
PONTE RACLI	2363	1976	5	6	Chievolis	1.9	75
PONTE RACLI	2363	1976	5	6	Frisanco	3.6	75
PONTE RACLI	2363	1976	5	6	Navarons	1.9	75
PONTE RACLI	2363	1976	5	6	Maniago	8.7	70
PONTE RACLI	2363	1976	5	6	Inglagna	3.4	65
PONTE RACLI	2463	1988	2	1	Meduno	3.7	50
PONTE RACLI	2463	1988	2	1	Cavasso Nuovo	5.1	40
PONTE RACLI	2463	1988	2	1	Maniago	8.7	40
PONTE RACLI	2463	1988	2	1	Tramonti di Sopra	8.3	40
PONTE RACLI	2463	1988	2	1	Tramonti di Sotto	6	40
PONTE RACLI	2463	1988	2	1	Fanna	6	30
PONTE RACLI	2495	1994	4	20	Cavasso Nuovo	5.1	45
PONTE RACLI	2495	1994	4	20	Fanna	6	40
PONTE RACLI	2495	1994	4	20	Frisanco	3.6	40
PONTE RACLI	2495	1994	4	20	Tramonti di Sopra	8.3	40
PONTE RACLI	2495	1994	4	20	Tramonti di Sotto	6	40
PONTE RACLI	2495	1994	4	20	Maniago	8.7	35
PONTE RACLI	2495	1994	4	20	Meduno	3.7	35
PONTE RACLI	2506	1996	4	13	Fanna	6	45
PONTE RACLI	2506	1996	4	13	Frisanco	3.6	45
PONTE RACLI	2506	1996	4	13	Maniago	8.7	45
PONTE RACLI	2506	1996	4	13	Tramonti di Sopra	8.3	45
PONTE RACLI	2506	1996	4	13	Cavasso Nuovo	5.1	35
PONTE RACLI	2506	1996	4	13	Tramonti di Sotto	6	30
PONTE RACLI	2506	1996	4	13	Meduno	3.7	20
PONTE RACLI	2518	1998	4	12	Fanna	6	45
PONTE RACLI	2518	1998	4	12	Maniago	8.7	30
AGRASINA	2149	1960	3	23	Toceno	9.6	40
POGGIO PEROTTO	2286	1970	8	19	Magliano in Toscana	3.5	25
BARCIS	2140	1960	1	6	Claut	0	20
BARCIS	2363	1976	5	6	Malnisio	6.8	75
BARCIS	2363	1976	5	6	Montereale Valcellina	7.3	75
BARCIS	2363	1976	5	6	Andreis	3.3	70
BARCIS	2363	1976	5	6	Barcis	1.2	70
BARCIS	2363	1976	5	6	Grizzo	7.2	70
BARCIS	2363	1976	5	6	Claut	0	65
BARCIS	2463	1988	2	1	Andreis	3.3	30
BARCIS	2463	1988	2	1	Claut	0	25
BARCIS	2463	1988	2	1	Montereale Valcellina	7.3	25
BARCIS	2463	1988	2	1	Cortina di Giais	8.4	20
BARCIS	2495	1994	4	20	Claut	0	50
BARCIS	2495	1994	4	20	Montereale Valcellina	7.3	40
BARCIS	2495	1994	4	20	Andreis	3.3	35
BARCIS	2506	1996	4	13	Barcis	1.2	55
BARCIS	2506	1996	4	13	Claut	0	55
BARCIS	2506	1996	4	13	Andreis	3.3	45
BARCIS	2506	1996	4	13	Montereale Valcellina	7.3	40

MOLEDANA	2149	1960	3	23	Somaggia	7.7	40
MOLEDANA	2149	1960	3	23	Mello	6.6	30
MOLEDANA	2149	1960	3	23	Morbegno	9.4	30
MOLEDANA	2149	1960	3	23	Traona	6.2	30
MOLEDANA	2149	1960	3	23	Delebio	7.4	20
MOLEDANA	2437	1983	11	9	Gera Lario	9.8	45
MOLEDANA	2437	1983	11	9	Rogolo	7.2	45
MOLEDANA	2437	1983	11	9	Cosio	8	40
MOLEDANA	2437	1983	11	9	Cosio Valtellino (Regoledo)	8.9	30
MOLEDANA	2437	1983	11	9	Delebio	7.4	30
MOLEDANA	2437	1983	11	9	Morbegno	9.4	30
MOLEDANA	2437	1983	11	9	Novate Mezzola	3.8	30
MOLEDANA	2483	1991	11	20	Cosio Valtellino (Regoledo)	8.9	40
MOLEDANA	2483	1991	11	20	Morbegno	9.4	40
MOLEDANA	2483	1991	11	20	Samolaco (Era)	8.7	40
MOLEDANA	2483	1991	11	20	Traona	6.2	40
MOLEDANA	2483	1991	11	20	Cercino	4.9	35
MOLEDANA	2483	1991	11	20	Delebio	7.4	35
MOLEDANA	2483	1991	11	20	Dubino	5.6	35
MOLEDANA	2483	1991	11	20	Gera Lario	9.8	35
MOLEDANA	2483	1991	11	20	Mantello	5.3	35
MOLEDANA	2483	1991	11	20	Mello	6.6	35
MOLEDANA	2483	1991	11	20	Montemezzo (Burano)	9.3	35
MOLEDANA	2483	1991	11	20	Novate Mezzola	3.8	35
MOLEDANA	2483	1991	11	20	Piantedo	8.6	35
MOLEDANA	2483	1991	11	20	Rogolo	7.2	35
MOLEDANA	2483	1991	11	20	Verceia	2.6	35
MOLEDANA	2483	1991	11	20	Cino	4.6	30
MOLEDANA	2483	1991	11	20	Civo	7.5	30
MOLEDANA	2528	1999	12	29	Morbegno	9.4	30
BASTIA	1891	1934	5	4	Pieve d'Alpago	4.6	40
BASTIA	1921	1936	10	18	Puos d'Alpago	3.1	90
BASTIA	1921	1936	10	18	Villa	4.4	90
BASTIA	1921	1936	10	18	Cornei	4.5	85
BASTIA	1921	1936	10	18	Chies d'Alpago	6.4	80
BASTIA	1921	1936	10	18	Pieve d'Alpago	4.6	80
BASTIA	1921	1936	10	18	Saviane	5.2	80
BASTIA	1921	1936	10	18	Spert	6.3	80
BASTIA	1921	1936	10	18	Arsiè	4.4	75
BASTIA	1921	1936	10	18	Broz	6.6	75
BASTIA	1921	1936	10	18	Fadalto	6.3	75
BASTIA	1921	1936	10	18	Farra d'Alpago	2.8	75
BASTIA	1921	1936	10	18	Garna	4.8	75
BASTIA	1921	1936	10	18	Lamosano	6.6	75
BASTIA	1921	1936	10	18	Lavina di Sotto	7.1	75
BASTIA	1921	1936	10	18	Montanes	7.3	75
BASTIA	1921	1936	10	18	Reveane	4	75
BASTIA	1921	1936	10	18	Sitran	1.4	75
BASTIA	1921	1936	10	18	Soccher	5.8	75
BASTIA	1921	1936	10	18	Tambre	7.4	75
BASTIA	1921	1936	10	18	Tignes	3.1	75
BASTIA	1921	1936	10	18	Bastia	0.8	70
BASTIA	1921	1936	10	18	Belluno	8	70
BASTIA	1921	1936	10	18	Bernadet	5.5	70
BASTIA	1921	1936	10	18	Borsoi	6.8	70
BASTIA	1921	1936	10	18	Facchin	6.1	70
BASTIA	1921	1936	10	18	La Secca	0.7	70
BASTIA	1921	1936	10	18	Palughetto	6.3	70
BASTIA	1921	1936	10	18	Ponte nelle Alpi	6.4	70

BASTIA	1921	1936	10	18	Quantin	2.2	70
BASTIA	1921	1936	10	18	Santa Croce	4.5	70
BASTIA	1921	1936	10	18	Soverzene	8.1	70
BASTIA	1921	1936	10	18	Torch	3.9	70
BASTIA	1921	1936	10	18	Torres	4.8	70
BASTIA	1921	1936	10	18	Nove	9.3	65
BASTIA	1921	1936	10	18	Col-Roncan	3	60
BASTIA	1921	1936	10	18	Cugnan	3.9	55
BASTIA	1987	1943	7	24	Belluno	8	50
BASTIA	2062	1952	1	18	Tambre	7.4	45
BASTIA	2135	1959	4	26	Chies d'Alpago	6.4	25
BASTIA	2315	1972	10	25	Belluno	8	30
BASTIA	2363	1976	5	6	Tambre	7.4	65
BASTIA	2363	1976	5	6	Belluno	8	60
BASTIA	2437	1983	11	9	Ponte nelle Alpi	6.4	35
BASTIA	2437	1983	11	9	Belluno	8	20
BASTIA	2456	1987	5	2	Belluno	8	30
BASTIA	2495	1994	4	20	Belluno	8	45
BASTIA	2495	1994	4	20	Ponte nelle Alpi	6.4	45
BASTIA	2495	1994	4	20	Soverzene	8.1	45
BASTIA	2495	1994	4	20	Puos d'Alpago	3.1	40
BASTIA	2495	1994	4	20	Tambre	7.4	40
BASTIA	2495	1994	4	20	Farra d'Alpago	2.8	35
BASTIA	2506	1996	4	13	Belluno	8	45
BASTIA	2506	1996	4	13	Chies d'Alpago	6.4	45
BASTIA	2506	1996	4	13	Pieve d'Alpago	4.6	45
BASTIA	2506	1996	4	13	Piano del Cansiglio	9.9	40
BASTIA	2506	1996	4	13	Tambre	7.4	40
BASTIA	2506	1996	4	13	Ponte nelle Alpi	6.4	35
BASTIA	2506	1996	4	13	Soverzene	8.1	35
BASTIA	2506	1996	4	13	Puos d'Alpago	3.1	30
BASTIA	2509	1996	10	15	Belluno	8	30
BASTIA	2518	1998	4	12	Tambre	7.4	40
BASTIA	2518	1998	4	12	Farra d'Alpago	2.8	30
VAJONT	2363	1976	5	6	Cimolais	8.5	65
VAJONT	2363	1976	5	6	Casso	0.4	60
VAJONT	2363	1976	5	6	Erto e Casso (Erto)	3.5	60
VAJONT	2463	1988	2	1	Casso	0.4	20
VAJONT	2463	1988	2	1	Cimolais	8.5	20
VAJONT	2463	1988	2	1	Erto e Casso (Erto)	3.5	20
VAJONT	2495	1994	4	20	Termine di Cadore	3.9	55
VAJONT	2495	1994	4	20	Cimolais	8.5	50
VAJONT	2495	1994	4	20	Erto e Casso (Erto)	3.5	50
VAJONT	2495	1994	4	20	Castello Lavazzo	2.5	45
VAJONT	2495	1994	4	20	Longarone	2.2	45
VAJONT	2495	1994	4	20	Ospitale di Cadore	6.7	45
VAJONT	2495	1994	4	20	Soverzene	7.4	45
VAJONT	2506	1996	4	13	Cimolais	8.5	50
VAJONT	2506	1996	4	13	Erto e Casso (Erto)	3.5	50
VAJONT	2506	1996	4	13	Castello Lavazzo	2.5	45
VAJONT	2506	1996	4	13	Longarone	2.2	45
VAJONT	2506	1996	4	13	Ospitale di Cadore	6.7	40
VAJONT	2506	1996	4	13	Soverzene	7.4	35
VAJONT	2506	1996	4	13	Termine di Cadore	3.9	30
VAJONT	2518	1998	4	12	Erto e Casso (Erto)	3.5	30
CASTELLO	2084	1955	5	12	Casteldelfino	3	60
CASTELLO	2084	1955	5	12	Pontechianale (Maddalena)	2	60
CASTELLO	2084	1955	5	12	Bellino (Pleyne)	4.4	50
CASTELLO	2134	1959	4	5	Bellino (Pleyne)	4.4	60

CASTELLO	2472	1989	12	26	Bellino (Pleyne)	4.4	40
CASTELLO	2472	1989	12	26	Pontechianale (Maddalena)	2	30
SAMPEYRE	2084	1955	5	12	Stroppa (Paschero)	9.4	70
SAMPEYRE	2084	1955	5	12	Macra (Bedale)	8.5	65
SAMPEYRE	2134	1959	4	5	Macra (Bedale)	8.5	50
SAMPEYRE	2134	1959	4	5	Stroppa (Paschero)	9.4	50
SAMPEYRE	2472	1989	12	26	Sampèyre	0.6	30
SAMPEYRE	2472	1989	12	26	Stroppa (Paschero)	9.4	20
SAMPEYRE	2473	1990	2	11	Sampèyre	0.6	30
OSIGLIETTA	2472	1989	12	26	Castelnuovo di Ceva	7.4	30
OSIGLIETTA	2472	1989	12	26	Plodio	6.4	30
OSIGLIETTA	2472	1989	12	26	Roccavignale (Valzemola)	5.7	30
OSIGLIETTA	2472	1989	12	26	Cengio	8.9	25
OSIGLIETTA	2472	1989	12	26	Pallare	6.3	25
GAMMAUTA	1953	1940	1	15	Prizzi	8.3	25
GAMMAUTA	2139	1959	12	23	Bisacquino	8.3	55
GAMMAUTA	2139	1959	12	23	Prizzi	8.3	40
GAMMAUTA	2246	1968	1	15	Bisacquino	8.3	70
GAMMAUTA	2246	1968	1	15	Chiusa Sclafani	6.9	70
GAMMAUTA	2246	1968	1	15	Palazzo Adriano	2.6	60
GAMMAUTA	2246	1968	1	15	Prizzi	8.3	60
GAMMAUTA	2422	1981	6	7	Bisacquino	8.3	20
GAMMAUTA	2478	1990	12	13	Bisacquino	8.3	30
GAMMAUTA	2546	2002	9	6	Bisacquino	8.3	45
GAMMAUTA	2546	2002	9	6	Prizzi	8.3	40
NAZZANO	2168	1961	10	31	Fara in Sabina	9.7	35
NAZZANO	2400	1979	9	19	Poggio Mirteto	9.4	55
NAZZANO	2400	1979	9	19	Fara in Sabina	9.7	50
NAZZANO	2400	1979	9	19	Montopoli di Sabina	8.1	50
NAZZANO	2400	1979	9	19	Passo Corese	6.1	50
NAZZANO	2413	1980	11	23	Poggio Mirteto	9.4	45
NAZZANO	2413	1980	11	23	Capena	8.8	40
NAZZANO	2413	1980	11	23	Fiano Romano	3.9	40
NAZZANO	2413	1980	11	23	Passo Corese	6.1	40
NAZZANO	2441	1984	5	7	Montopoli di Sabina	8.1	40
NAZZANO	2441	1984	5	7	Poggio Mirteto	9.4	40
NAZZANO	2515	1997	9	26	Poggio Mirteto	9.4	50
NAZZANO	2515	1997	9	26	Ponzano Romano	7.1	50
NAZZANO	2515	1997	9	26	Capena	8.8	45
NAZZANO	2515	1997	9	26	Civitella San Paolo	2.6	45
NAZZANO	2515	1997	9	26	Fiano Romano	3.9	45
NAZZANO	2515	1997	9	26	Montopoli di Sabina	8.1	45
NAZZANO	2515	1997	9	26	Torrta Tiberina	4	45
NAZZANO	2515	1997	9	26	Fara in Sabina	9.7	40
NAZZANO	2517	1998	3	26	Montopoli di Sabina	8.1	45
NAZZANO	2521	1998	8	15	Poggio Mirteto	9.4	35
NAZZANO	2521	1998	8	15	Fara in Sabina	9.7	30
NAZZANO	2521	1998	8	15	Montopoli di Sabina	8.1	30
NAZZANO	2521	1998	8	15	Capena	8.8	20
MIORINA	2054	1951	5	15	Somma Lombardo	4.8	50
MIORINA	2054	1951	5	15	Varano Borghi	8.5	50
MIORINA	2149	1960	3	23	Arona	9.2	30
MIORINA	2437	1983	11	9	Arona	9.2	40
VAL D'EGA	1987	1943	7	24	Bolzano	5.9	25
VAL D'EGA	2054	1951	5	15	Bolzano	5.9	30
VAL D'EGA	2243	1967	12	30	Bolzano	5.9	45
VAL D'EGA	2303	1971	7	15	Bolzano	5.9	30
VAL D'EGA	2315	1972	10	25	Bolzano	5.9	40
VAL D'EGA	2363	1976	5	6	Bolzano	5.9	55

VAL D'EGA	2366	1976	9	15	Bolzano	5.9	50
VAL D'EGA	2405	1980	1	25	Bolzano	5.9	35
VAL D'EGA	2437	1983	11	9	Bolzano	5.9	40
VAL D'EGA	2470	1989	9	13	Bronzolo	9.7	40
VAL D'EGA	2470	1989	9	13	Laives	7.1	40
VAL D'EGA	2470	1989	9	13	Fiè allo Sciliar	9.1	35
VAL D'EGA	2470	1989	9	13	Nova Ponente	5.7	35
VAL D'EGA	2470	1989	9	13	Renon (Collalbo)	9.1	35
VAL D'EGA	2470	1989	9	13	Vadena	9.9	35
VAL D'EGA	2470	1989	9	13	Tires	8.7	30
LAGO BENEDETTO	2372	1976	12	13	Saviore dell'Adamello	6.4	30
LAGO BENEDETTO	2470	1989	9	13	Saviore dell'Adamello	6.4	35
LAGO BENEDETTO	2470	1989	9	13	Cevo	8.4	30
LAGO BENEDETTO	2528	1999	12	29	Saviore dell'Adamello	6.4	35
REGGEEA	2437	1983	11	9	Consiglio di Rumo (San Gregori	5.6	30
REGGEEA	2437	1983	11	9	Dongo	4.5	25
REGGEEA	2483	1991	11	20	Consiglio di Rumo (San Gregori	5.6	40
REGGEEA	2483	1991	11	20	Dosso del Liro	5.3	35
REGGEEA	2483	1991	11	20	Gravedona	6.3	35
REGGEEA	2483	1991	11	20	Santa Maria Rezzonico (Santa		
REGGEEA	2483	1991	11	20	M	8.1	35
REGGEEA	2483	1991	11	20	Cusino	8.2	30
REGGEEA	2483	1991	11	20	Dongo	4.5	30
REGGEEA	2483	1991	11	20	Dorio	8	30
REGGEEA	2483	1991	11	20	Musso	4.4	30
REGGEEA	2483	1991	11	20	Plesio	9.3	30
REGGEEA	2483	1991	11	20	Sant'Abbondio (Acquaseria)	9	30
REGGEEA	2483	1991	11	20	Vercana	9.2	25
LA MORICA	1965	1940	10	16	Narni	3.3	30
LA MORICA	2050	1950	9	5	Narni	3.3	50
LA MORICA	2057	1951	8	8	Narni	3.3	40
LA MORICA	2059	1951	9	1	Orte	9.6	30
LA MORICA	2117	1957	12	6	Amelia	9.2	40
LA MORICA	2117	1957	12	6	Narni	3.3	20
LA MORICA	2294	1971	2	6	Amelia	9.2	50
LA MORICA	2294	1971	2	6	Orte	9.6	30
LA MORICA	2400	1979	9	19	Otricoli	8.5	60
LA MORICA	2400	1979	9	19	Amelia	9.2	50
LA MORICA	2400	1979	9	19	Narni	3.3	50
LA MORICA	2400	1979	9	19	Narni Scalo	4.4	50
LA MORICA	2400	1979	9	19	Orte	9.6	50
LA MORICA	2413	1980	11	23	Orte	9.6	40
LA MORICA	2440	1984	4	29	Amelia	9.2	40
LA MORICA	2440	1984	4	29	Narni	3.3	40
LA MORICA	2440	1984	4	29	Orte	9.6	40
LA MORICA	2441	1984	5	7	Narni	3.3	35
LA MORICA	2441	1984	5	7	Orte	9.6	30
LA MORICA	2441	1984	5	7	Otricoli	8.5	30
LA MORICA	2489	1993	6	5	Amelia	9.2	30
LA MORICA	2489	1993	6	5	Narni	3.3	30
LA MORICA	2514	1997	5	12	Amelia	9.2	45
LA MORICA	2514	1997	5	12	Narni	3.3	45
LA MORICA	2515	1997	9	26	Narni	3.3	60
LA MORICA	2515	1997	9	26	Otricoli	8.5	60
LA MORICA	2515	1997	9	26	Orte	9.6	55
LA MORICA	2515	1997	9	26	Amelia	9.2	50
LA MORICA	2521	1998	8	15	Narni	3.3	40
LA MORICA	2521	1998	8	15	Amelia	9.2	30
SAN VALENTINO	2528	1999	12	29	Malles Venosta	9.4	45

SAN GIACOMO DI FRAELE	2483	1991	11	20	Valdidentro (Isolaccia)	5.3	30
SAN GIACOMO DI FRAELE	2528	1999	12	29	Valdidentro (Isolaccia)	5.3	50
VALNEGRA	2470	1989	9	13	Roncobello	4.2	30
VALNEGRA	2483	1991	11	20	Valleve	9.8	40
VALNEGRA	2483	1991	11	20	Branzi	8	35
VALNEGRA	2483	1991	11	20	Cusio	8.6	35
VALNEGRA	2483	1991	11	20	Isola di Fondra (Trabucchetto)	5.4	35
VALNEGRA	2483	1991	11	20	Olmo al Brembo	4.6	35
VALNEGRA	2483	1991	11	20	Averara	6.9	30
VALNEGRA	2483	1991	11	20	Dossena	7.5	30
VALNEGRA	2483	1991	11	20	Mezzoldo	7.6	30
VALNEGRA	2483	1991	11	20	Moio de' Calvi	0.7	30
VALNEGRA	2483	1991	11	20	Oltre il Colle	8.4	30
VALNEGRA	2483	1991	11	20	Piazza Brembana	1.9	30
VALNEGRA	2483	1991	11	20	Piazzatorre	4.9	30
VALNEGRA	2483	1991	11	20	Roncobello	4.2	30
VALNEGRA	2483	1991	11	20	Valnegra	0.5	30
VALNEGRA	2503	1995	10	29	Serina	8.6	45
VALNEGRA	2503	1995	10	29	Piazzolo	4.2	40
VALNEGRA	2503	1995	10	29	Dossena	7.5	35
VALNEGRA	2503	1995	10	29	Mezzoldo	7.6	35
VALNEGRA	2503	1995	10	29	Averara	6.9	30
VALNEGRA	2503	1995	10	29	Branzi	8	30
VALNEGRA	2503	1995	10	29	Cusio	8.6	30
VALNEGRA	2503	1995	10	29	Moio de' Calvi	0.7	30
VALNEGRA	2503	1995	10	29	Piazza Brembana	1.9	30
VALNEGRA	2503	1995	10	29	Santa Brigida (Colla Muggiasca)	6.8	30
VALNEGRA	2503	1995	10	29	Valleve	9.8	30
VALNEGRA	2503	1995	10	29	Valnegra	0.5	30
VALNEGRA	2503	1995	10	29	Isola di Fondra (Trabucchetto)	5.4	25
VALNEGRA	2503	1995	10	29	Lenna	1.6	25
VALNEGRA	2503	1995	10	29	Olmo al Brembo	4.6	25
VALNEGRA	2503	1995	10	29	Roncobello	4.2	25
VALNEGRA	2503	1995	10	29	San Giovanni Bianco	8.8	25
FORTEZZA	2363	1976	5	6	Bressanone	7.3	50
FORTEZZA	2437	1983	11	9	Bressanone	7.3	30
FORTEZZA	2518	1998	4	12	Fortezza	1.9	35
RIO DI PUSTERIA	2363	1976	5	6	Bressanone	9.1	50
RIO DI PUSTERIA	2437	1983	11	9	Bressanone	9.1	30
RIO DI PUSTERIA	2518	1998	4	12	Fortezza	4.6	35
PONTE GHIRLO	2363	1976	5	6	Agordo	8.4	55
PONTE GHIRLO	2437	1983	11	9	Agordo	8.4	35
PONTE GHIRLO	2470	1989	9	13	Agordo	8.4	45
PONTE GHIRLO	2470	1989	9	13	Canale d'Agordo San Tomaso Agordino (Celat	4.8	45
PONTE GHIRLO	2470	1989	9	13	San	4	45
PONTE GHIRLO	2470	1989	9	13	Vallada Agordina (Sacchet)	4.4	45
PONTE GHIRLO	2470	1989	9	13	Voltago Agordino	8.4	40
PONTE GHIRLO	2470	1989	9	13	Cencenighe Agordino	0.3	35
PONTE GHIRLO	2470	1989	9	13	Falcade (Alto)	8.9	35
PONTE GHIRLO	2470	1989	9	13	Taibon Agordino	5.7	35
PONTE GHIRLO	2495	1994	4	20	Canale d'Agordo San Tomaso Agordino (Celat	4.8	45
PONTE GHIRLO	2495	1994	4	20	San	4	45
PONTE GHIRLO	2495	1994	4	20	Taibon Agordino	5.7	45
PONTE GHIRLO	2495	1994	4	20	Vallada Agordina (Sacchet)	4.4	45
PONTE GHIRLO	2495	1994	4	20	Voltago Agordino	8.4	45
PONTE GHIRLO	2495	1994	4	20	Alleghe	7.9	40
PONTE GHIRLO	2495	1994	4	20	Agordo	8.4	35

PONTE GHIRLO	2506	1996	4	13	Alleghe	7.9	35
PONTE GHIRLO	2506	1996	4	13	Taibon Agordino	5.7	35
PONTE GHIRLO	2506	1996	4	13	Voltago Agordino	8.4	35
PONTE GHIRLO	2506	1996	4	13	Agordo	8.4	30
PONTE GHIRLO	2518	1998	4	12	Canale d'Agordo	4.8	35
PONTE GHIRLO	2518	1998	4	12	Alleghe	7.9	30
POGGIO CANCELLI	2316	1972	11	26	Amatrice	8.9	45
POGGIO CANCELLI	2400	1979	9	19	Amatrice	8.9	65
POGGIO CANCELLI	2400	1979	9	19	Campotosto	2.6	60
POGGIO CANCELLI	2400	1979	9	19	Montereale	8.4	60
POGGIO CANCELLI	2441	1984	5	7	Amatrice	8.9	40
POGGIO CANCELLI	2441	1984	5	7	Capitignano	5	30
POGGIO CANCELLI	2459	1987	7	3	Montereale	8.4	30
POGGIO CANCELLI	2474	1990	5	5	Amatrice	8.9	30
POGGIO CANCELLI	2515	1997	9	26	Amatrice	8.9	55
POGGIO CANCELLI	2515	1997	9	26	Capitignano	5	50
POGGIO CANCELLI	2515	1997	9	26	Montereale	8.4	45
POGGIO CANCELLI	2515	1997	9	26	Campotosto	2.6	40
POGGIO CANCELLI	2521	1998	8	15	Amatrice	8.9	35
POGGIO CANCELLI	2521	1998	8	15	Campotosto	2.6	30
RIO FUCINO	2400	1979	9	19	Campotosto	4.2	60
RIO FUCINO	2400	1979	9	19	Crognaleto	8.7	50
RIO FUCINO	2400	1979	9	19	Nerito	5.8	50
RIO FUCINO	2441	1984	5	7	Crognaleto	8.7	40
RIO FUCINO	2441	1984	5	7	Capitignano	9.1	30
RIO FUCINO	2515	1997	9	26	Capitignano	9.1	50
RIO FUCINO	2515	1997	9	26	Crognaleto	8.7	50
RIO FUCINO	2515	1997	9	26	Campotosto	4.2	40
RIO FUCINO	2517	1998	3	26	Crognaleto	8.7	45
RIO FUCINO	2521	1998	8	15	Campotosto	4.2	30
SELLA PEDICATE	2400	1979	9	19	Campotosto	4.9	60
SELLA PEDICATE	2400	1979	9	19	Nerito	9.8	50
SELLA PEDICATE	2441	1984	5	7	Capitignano	5.5	30
SELLA PEDICATE	2515	1997	9	26	Barete	9.9	50
SELLA PEDICATE	2515	1997	9	26	Capitignano	5.5	50
SELLA PEDICATE	2515	1997	9	26	Campotosto	4.9	40
SELLA PEDICATE	2521	1998	8	15	Barete	9.9	35
SELLA PEDICATE	2521	1998	8	15	Campotosto	4.9	30
FEDAIA	2363	1976	5	6	Canazei	7.3	55
FEDAIA	2456	1987	5	2	Rocca Pietore	9.2	30
FEDAIA	2470	1989	9	13	Campitello di Fassa	9.7	40
FEDAIA	2470	1989	9	13	Canazei	7.3	40
FEDAIA	2495	1994	4	20	Livinallongo del Col di Lana (	7.3	30
FEDAIA	2518	1998	4	12	Canazei	7.3	30
FEDAIA	2518	1998	4	12	Campitello di Fassa	9.7	20
MARIA AL LAGO	2363	1976	5	6	Canazei	8.6	55
MARIA AL LAGO	2456	1987	5	2	Rocca Pietore	7.8	30
MARIA AL LAGO	2470	1989	9	13	Canazei	8.6	40
MARIA AL LAGO	2495	1994	4	20	Livinallongo del Col di Lana (	6.4	30
MARIA AL LAGO	2506	1996	4	13	Caprile	9	40
MARIA AL LAGO	2518	1998	4	12	Canazei	8.6	30
MARIA AL LAGO	2518	1998	4	12	Caprile	9	30
POGLIA	2372	1976	12	13	Saviore dell'Adamello	2.8	30
POGLIA	2372	1976	12	13	Paisco Loveno (Paisco)	5.8	25
POGLIA	2470	1989	9	13	Berzo Demo (Berzo)	3.4	45
POGLIA	2470	1989	9	13	Braone	9.5	45
POGLIA	2470	1989	9	13	Capo di Ponte	5.1	45
POGLIA	2470	1989	9	13	Ceto	7.9	45
POGLIA	2470	1989	9	13	Malonno	6.4	40

POGLIA	2470	1989	9	13	Paisco Loveno (Paisco)	5.8	40
POGLIA	2470	1989	9	13	Paspardo	4.8	40
POGLIA	2470	1989	9	13	Cedegolo	1.5	35
POGLIA	2470	1989	9	13	Saviore dell'Adamello	2.8	35
POGLIA	2470	1989	9	13	Cerveno	8.4	30
POGLIA	2470	1989	9	13	Cevo	0.9	30
POGLIA	2470	1989	9	13	Cimbergo	5.5	25
POGLIA	2483	1991	11	20	Malonno	6.4	45
POGLIA	2483	1991	11	20	Paisco Loveno (Paisco)	5.8	35
POGLIA	2503	1995	10	29	Braone	9.5	40
POGLIA	2528	1999	12	29	Berzo Demo (Berzo)	3.4	45
POGLIA	2528	1999	12	29	Braone	9.5	45
POGLIA	2528	1999	12	29	Sellero	2.6	40
POGLIA	2528	1999	12	29	Cedegolo	1.5	35
POGLIA	2528	1999	12	29	Saviore dell'Adamello	2.8	35
POGLIA	2528	1999	12	29	Ono San Pietro	6.9	30
POZZILLO	2139	1959	12	23	Regalbuto	3.6	50
POZZILLO	2240	1967	10	31	Gagliano Castelferrato	7.7	70
POZZILLO	2240	1967	10	31	Agira	8	60
POZZILLO	2240	1967	10	31	Regalbuto	3.6	60
POZZILLO	2376	1977	6	5	Gagliano Castelferrato	7.7	40
POZZILLO	2376	1977	6	5	Regalbuto	3.6	40
POZZILLO	2376	1977	6	5	Agira	8	30
POZZILLO	2386	1978	4	15	Agira	8	30
POZZILLO	2386	1978	4	15	Regalbuto	3.6	30
POZZILLO	2413	1980	11	23	Regalbuto	3.6	30
POZZILLO	2413	1980	11	23	Agira	8	20
POZZILLO	2478	1990	12	13	Regalbuto	3.6	50
POZZILLO	2478	1990	12	13	Gagliano Castelferrato	7.7	40
POZZILLO	2478	1990	12	13	Agira	8	35
POZZILLO	2546	2002	9	6	Regalbuto	3.6	40
BARDELLO	1921	1936	10	18	Mombello	8.9	30
BARDELLO	2054	1951	5	15	Varano Borghi	6.8	50
BARDELLO	2149	1960	3	23	Santa Maria del Monte	7.5	40
BARDELLO	2149	1960	3	23	Sant'Ambrogio	8.5	40
BARDELLO	2149	1960	3	23	Varese	9.7	40
BARDELLO	2149	1960	3	23	Velate	7	40
BARDELLO	2315	1972	10	25	Varese	9.7	40
BARDELLO	2437	1983	11	9	Varese	9.7	40
BARDELLO	2509	1996	10	15	Varese	9.7	30
ARANCIO	2139	1959	12	23	Menfi	9	40
ARANCIO	2246	1968	1	15	Santa Margherita di Belice	8.1	90
ARANCIO	2246	1968	1	15	Menfi	9	75
ARANCIO	2246	1968	1	15	Sambuca di Sicilia	4.7	75
ARANCIO	2422	1981	6	7	Menfi	9	40
ARANCIO	2422	1981	6	7	Sambuca di Sicilia	4.7	30
ARANCIO	2422	1981	6	7	Santa Margherita di Belice	8.1	30
COSTABRUNELLA	2363	1976	5	6	Pieve Tesino	7.2	55
COSTABRUNELLA	2363	1976	5	6	Strigno	8.7	55
COSTABRUNELLA	2372	1976	12	13	Strigno	8.7	30
COSTABRUNELLA	2372	1976	12	13	Pieve Tesino	7.2	20
COSTABRUNELLA	2470	1989	9	13	Carzano	9.8	50
COSTABRUNELLA	2470	1989	9	13	Spera	9	50
COSTABRUNELLA	2470	1989	9	13	Bieno	6.2	45
COSTABRUNELLA	2470	1989	9	13	Castello Tesino	8.5	45
COSTABRUNELLA	2470	1989	9	13	Samone	7.4	45
COSTABRUNELLA	2470	1989	9	13	Scurelle	9.6	45
COSTABRUNELLA	2470	1989	9	13	Strigno	8.7	45
COSTABRUNELLA	2470	1989	9	13	Pieve Tesino	7.2	40



COSTABRUNELLA	2470	1989	9	13	Villa-Agnedo	9.8	40
COSTABRUNELLA	2470	1989	9	13	Cinte Tesino	8.8	35
COSTABRUNELLA	2518	1998	4	12	Strigno	8.7	30
LAGO INFERNO	2437	1983	11	9	Valtorta	5.5	35
LAGO INFERNO	2483	1991	11	20	Gerola Alta	4.1	45
LAGO INFERNO	2483	1991	11	20	Bema	9.5	40
LAGO INFERNO	2483	1991	11	20	Barzio	0	35
LAGO INFERNO	2483	1991	11	20	Cusio	7.1	35
LAGO INFERNO	2483	1991	11	20	Premana	8.6	35
LAGO INFERNO	2483	1991	11	20	Rasura	8.6	35
LAGO INFERNO	2483	1991	11	20	Averara	9	30
LAGO INFERNO	2483	1991	11	20	Introbio	8.3	30
LAGO INFERNO	2483	1991	11	20	Pedesina	6.3	30
LAGO INFERNO	2483	1991	11	20	Primaluna	8.7	30
LAGO INFERNO	2483	1991	11	20	Valtorta	5.5	30
LAGO INFERNO	2503	1995	10	29	Averara	9	30
LAGO INFERNO	2503	1995	10	29	Cusio	7.1	30
LAGO INFERNO	2503	1995	10	29	Santa Brigida (Colla Muggiasca	9	30
LAGO INFERNO	2503	1995	10	29	Valtorta	5.5	30
LAGO DI TRONA	2437	1983	11	9	Valtorta	6	35
LAGO DI TRONA	2483	1991	11	20	Gerola Alta	3.3	45
LAGO DI TRONA	2483	1991	11	20	Bema	8.8	40
LAGO DI TRONA	2483	1991	11	20	Cusio	6.8	35
LAGO DI TRONA	2483	1991	11	20	Premana	9.2	35
LAGO DI TRONA	2483	1991	11	20	Rasura	7.9	35
LAGO DI TRONA	2483	1991	11	20	Averara	8.6	30
LAGO DI TRONA	2483	1991	11	20	Introbio	9.2	30
LAGO DI TRONA	2483	1991	11	20	Pedesina	5.6	30
LAGO DI TRONA	2483	1991	11	20	Primaluna	9.7	30
LAGO DI TRONA	2483	1991	11	20	Valtorta	6	30
LAGO DI TRONA	2503	1995	10	29	Averara	8.6	30
LAGO DI TRONA	2503	1995	10	29	Cusio	6.8	30
LAGO DI TRONA	2503	1995	10	29	Santa Brigida (Colla Muggiasca	8.6	30
LAGO DI TRONA	2503	1995	10	29	Valtorta	6	30
ISOLA SANTA	2413	1980	11	23	Gallicano	9.5	40
ISOLA SANTA	2437	1983	11	9	Vagli Sotto	5.3	45
ISOLA SANTA	2437	1983	11	9	Castelnuovo di Garfagnana	8.9	40
ISOLA SANTA	2437	1983	11	9	Stazzema	8.2	40
ISOLA SANTA	2437	1983	11	9	Gallicano	9.5	30
ISOLA SANTA	2445	1985	1	23	Castelnuovo di Garfagnana	8.9	60
ISOLA SANTA	2445	1985	1	23	Vagli Sotto	5.3	50
ISOLA SANTA	2445	1985	1	23	Gallicano	9.5	45
ISOLA SANTA	2502	1995	10	10	Gallicano	9.5	50
ISOLA SANTA	2502	1995	10	10	Stazzema	8.2	50
ISOLA SANTA	2502	1995	10	10	Vagli Sotto	5.3	50
ISOLA SANTA	2502	1995	10	10	Molazzana	8.2	45
ISOLA SANTA	2502	1995	10	10	Castelnuovo di Garfagnana	8.9	40
ISOLA SANTA	2502	1995	10	10	Vergemoli	5.8	40
ISOLA SANTA	2502	1995	10	10	Careggine	6	20
TURRITE CAVA	2058	1951	8	12	Barga	4.9	55
TURRITE CAVA	2315	1972	10	25	Barga	4.9	50
TURRITE CAVA	2413	1980	11	23	Gallicano	5.6	40
TURRITE CAVA	2437	1983	11	9	Borgo a Mozzano	7.1	40
TURRITE CAVA	2437	1983	11	9	Pescaglia	9.4	40
TURRITE CAVA	2437	1983	11	9	Fornaci di Barga	2.5	35
TURRITE CAVA	2437	1983	11	9	Barga	4.9	30
TURRITE CAVA	2437	1983	11	9	Gallicano	5.6	30
TURRITE CAVA	2445	1985	1	23	Bagni di Lucca	8.3	55
TURRITE CAVA	2445	1985	1	23	Barga	4.9	55

TURRITE CAVA	2445	1985	1	23	Fornaci di Barga	2.5	55
TURRITE CAVA	2445	1985	1	23	Coreglia Antelminelli	4.6	50
TURRITE CAVA	2445	1985	1	23	Gallicano	5.6	45
TURRITE CAVA	2445	1985	1	23	Borgo a Mozzano	7.1	40
TURRITE CAVA	2445	1985	1	23	Pescaglia	9.4	40
TURRITE CAVA	2502	1995	10	10	Fosciandora	0	50
TURRITE CAVA	2502	1995	10	10	Gallicano	5.6	50
TURRITE CAVA	2502	1995	10	10	Borgo a Mozzano	7.1	45
TURRITE CAVA	2502	1995	10	10	Coreglia Antelminelli	4.6	45
TURRITE CAVA	2502	1995	10	10	Molazzana	7.5	45
TURRITE CAVA	2502	1995	10	10	Barga	4.9	40
TURRITE CAVA	2502	1995	10	10	Fabbriche di Vallico	6.2	40
TURRITE CAVA	2502	1995	10	10	Fornaci di Barga	2.5	40
TURRITE CAVA	2502	1995	10	10	Pescaglia	9.4	40
TURRITE CAVA	2502	1995	10	10	Vergemoli	8.7	40
TURRITE CAVA	2502	1995	10	10	Bagni di Lucca	8.3	35
TURRITE CAVA	2525	1999	7	7	Bagni di Lucca	8.3	35
TURRITE CAVA	2525	1999	7	7	Barga	4.9	35
TURRITE CAVA	2525	1999	7	7	Coreglia Antelminelli	4.6	35
CAVIA	2470	1989	9	13	Canale d'Agordo	7.3	45
CAVIA	2470	1989	9	13	Vallada Agordina (Sacchet)	8.6	45
CAVIA	2470	1989	9	13	Falcade (Alto)	3.1	35
CAVIA	2495	1994	4	20	Canale d'Agordo	7.3	45
CAVIA	2495	1994	4	20	Vallada Agordina (Sacchet)	8.6	45
CAVIA	2518	1998	4	12	Canale d'Agordo	7.3	35
LA PENNA	2270	1969	8	11	Pergine Valdarno	5.6	30
LA PENNA	2440	1984	4	29	Laterina	2	40
LA PENNA	2515	1997	9	26	Laterina	2	50
LA PENNA	2515	1997	9	26	Civitella in Val di Chiana	9.3	45
LA PENNA	2515	1997	9	26	Pergine Valdarno	5.6	40
LA PENNA	2517	1998	3	26	Laterina	2	40
SESSERA	2149	1960	3	23	Mosso Santa Maria	7.1	55
SESSERA	2149	1960	3	23	Coggiola	7	50
SESSERA	2149	1960	3	23	Rassa	9.7	50
PANIGAI	2149	1960	3	23	Mello	8.1	30
PANIGAI	2149	1960	3	23	Morbegno	6.1	30
PANIGAI	2149	1960	3	23	Traona	7.9	30
PANIGAI	2149	1960	3	23	Delebio	9.3	20
PANIGAI	2437	1983	11	9	Rogolo	8	45
PANIGAI	2437	1983	11	9	Cosio	6	40
PANIGAI	2437	1983	11	9	Cosio Valtellino (Regoledo)	5.6	30
PANIGAI	2437	1983	11	9	Delebio	9.3	30
PANIGAI	2437	1983	11	9	Morbegno	6.1	30
PANIGAI	2437	1983	11	9	Talamona	7.1	25
PANIGAI	2483	1991	11	20	Gerola Alta	2.7	45
PANIGAI	2483	1991	11	20	Bema	2.8	40
PANIGAI	2483	1991	11	20	Cosio Valtellino (Regoledo)	5.6	40
PANIGAI	2483	1991	11	20	Morbegno	6.1	40
PANIGAI	2483	1991	11	20	Talamona	7.1	40
PANIGAI	2483	1991	11	20	Traona	7.9	40
PANIGAI	2483	1991	11	20	Cercino	9.2	35
PANIGAI	2483	1991	11	20	Delebio	9.3	35
PANIGAI	2483	1991	11	20	Mantello	9.4	35
PANIGAI	2483	1991	11	20	Mello	8.1	35
PANIGAI	2483	1991	11	20	Rasura	2.1	35
PANIGAI	2483	1991	11	20	Rogolo	8	35
PANIGAI	2483	1991	11	20	Civo	7.9	30
PANIGAI	2483	1991	11	20	Pedesina	0.8	30
PANIGAI	2483	1991	11	20	Tartano	9.6	30

PANIGAI	2528	1999	12	29	Morbegno	6.1	30
PRIZZI	2139	1959	12	23	Prizzi	2.3	40
PRIZZI	2246	1968	1	15	Palazzo Adriano	5	60
PRIZZI	2246	1968	1	15	Prizzi	2.3	60
PRIZZI	2546	2002	9	6	Prizzi	2.3	40
FANACO	2246	1968	1	15	Cammarata	8.5	60
FANACO	2246	1968	1	15	Castronuovo di Sicilia	4.5	60
FANACO	2246	1968	1	15	Lercara Friddi	9.5	60
FANACO	2246	1968	1	15	Santo Stefano Quisquina	7.5	60
FANACO	2376	1977	6	5	Lercara Friddi	9.5	20
FANACO	2546	2002	9	6	San Giovanni Gemini	8.9	45
FANACO	2546	2002	9	6	Cammarata	8.5	40
FANACO	2546	2002	9	6	Lercara Friddi	9.5	40
CORBARA	2270	1969	8	11	Orvieto	9.9	30
CORBARA	2400	1979	9	19	Orvieto	9.9	45
CORBARA	2400	1979	9	19	Baschi	4	40
CORBARA	2400	1979	9	19	Castiglione in Teverina	6.8	40
CORBARA	2400	1979	9	19	Montecchio	6.4	40
CORBARA	2413	1980	11	23	Orvieto	9.9	40
CORBARA	2440	1984	4	29	Orvieto	9.9	35
CORBARA	2441	1984	5	7	Orvieto	9.9	30
CORBARA	2489	1993	6	5	Orvieto	9.9	25
CORBARA	2489	1993	6	5	Montecchio	6.4	20
CORBARA	2514	1997	5	12	Orvieto	9.9	45
CORBARA	2515	1997	9	26	Orvieto	9.9	55
CORBARA	2515	1997	9	26	Baschi	4	50
CORBARA	2515	1997	9	26	Castiglione in Teverina	6.8	50
CORBARA	2515	1997	9	26	Montecchio	6.4	45
CORBARA	2517	1998	3	26	Castiglione in Teverina	6.8	50
PANTANO D'AVIO	2470	1989	9	13	Sonico	9.1	45
PANTANO D'AVIO	2470	1989	9	13	Temù	9	45
PANTANO D'AVIO	2470	1989	9	13	Veza d'Oglio	9.7	40
PANTANO D'AVIO	2470	1989	9	13	Vione	9.1	40
PANTANO D'AVIO	2483	1991	11	20	Sonico	9.1	35
PANTANO D'AVIO	2483	1991	11	20	Veza d'Oglio	9.7	25
PANTANO D'AVIO	2528	1999	12	29	Sonico	9.1	45
PANTANO D'AVIO	2528	1999	12	29	Temù	9	45
PANTANO D'AVIO	2528	1999	12	29	Vione	9.1	40
PANTANO D'AVIO	2528	1999	12	29	Veza d'Oglio	9.7	35
OLGINATE	2149	1960	3	23	Caprino Bergamasco	8.4	20
OLGINATE	2149	1960	3	23	Lecco	5.8	20
OLGINATE	2315	1972	10	25	Lecco	5.8	35
OLGINATE	2437	1983	11	9	Lecco	5.8	35
OLGINATE	2483	1991	11	20	Vercurago	0.7	40
OLGINATE	2483	1991	11	20	Annone di Brianza	6.3	35
OLGINATE	2483	1991	11	20	Ballabio (Inferiore)	9.8	35
OLGINATE	2483	1991	11	20	Colle Brianza (Nava)	6	35
OLGINATE	2483	1991	11	20	Pescate	3.5	35
OLGINATE	2483	1991	11	20	Sirone	8	35
OLGINATE	2483	1991	11	20	Torre de' Busi	6.1	35
OLGINATE	2483	1991	11	20	Valmadrera	6.4	35
OLGINATE	2483	1991	11	20	Caprino Bergamasco	8.4	30
OLGINATE	2483	1991	11	20	Civate	6.1	30
OLGINATE	2483	1991	11	20	Costa Valle Imagna	7	30
OLGINATE	2483	1991	11	20	Galbiate	3.4	30
OLGINATE	2483	1991	11	20	Lecco	5.8	30
OLGINATE	2483	1991	11	20	Molteno	8.7	30
OLGINATE	2483	1991	11	20	Monte Marenzo	5	30
OLGINATE	2483	1991	11	20	Oggiono	5.5	30

OLGINATE	2483	1991	11	20	Olginate	0.5	30
OLGINATE	2483	1991	11	20	Rovagnate	8	30
OLGINATE	2503	1995	10	29	Cisano Bergamasco	8.4	40
OLGINATE	2503	1995	10	29	Erve	3.5	40
OLGINATE	2503	1995	10	29	Monte Marenzo	5	40
OLGINATE	2503	1995	10	29	Brivio	7.4	30
OLGINATE	2503	1995	10	29	Caprino Bergamasco	8.4	30
OLGINATE	2503	1995	10	29	Colle Brianza (Nava)	6	30
OLGINATE	2503	1995	10	29	Garbagnate Monastero	9.3	30
OLGINATE	2503	1995	10	29	Locatello (Botta)	9.9	30
OLGINATE	2503	1995	10	29	Malgrate	5.9	30
OLGINATE	2503	1995	10	29	Perego	8.6	30
OLGINATE	2503	1995	10	29	Calolziocorte	1.7	25
OLGINATE	2503	1995	10	29	Olgiate Molgora (Canova)	8.5	25
OLGINATE	2503	1995	10	29	Valsecca	6.9	25
OLGINATE	2503	1995	10	29	Vercurago	0.7	25
OLGINATE	2503	1995	10	29	Rovagnate	8	20
PIEVE DI CADORE	2104	1956	11	5	Lozzo di Cadore	8.2	40
PIEVE DI CADORE	2135	1959	4	26	Domegge di Cadore	4.8	25
PIEVE DI CADORE	2135	1959	4	26	Perarolo di Cadore	3.9	20
PIEVE DI CADORE	2140	1960	1	6	Lorenzago di Cadore	8.3	40
PIEVE DI CADORE	2140	1960	1	6	Lozzo di Cadore	8.2	40
PIEVE DI CADORE	2140	1960	1	6	Perarolo di Cadore	3.9	40
PIEVE DI CADORE	2140	1960	1	6	Calalzo di Cadore	2.7	20
PIEVE DI CADORE	2363	1976	5	6	Lorenzago di Cadore	8.3	65
PIEVE DI CADORE	2363	1976	5	6	Pieve di Cadore	1.8	65
PIEVE DI CADORE	2363	1976	5	6	Domegge di Cadore	4.8	60
PIEVE DI CADORE	2456	1987	5	2	Perarolo di Cadore	3.9	35
PIEVE DI CADORE	2495	1994	4	20	Domegge di Cadore	4.8	50
PIEVE DI CADORE	2495	1994	4	20	Perarolo di Cadore	3.9	50
PIEVE DI CADORE	2495	1994	4	20	Cibiana di Cadore	8.7	45
PIEVE DI CADORE	2495	1994	4	20	Pieve di Cadore	1.8	45
PIEVE DI CADORE	2495	1994	4	20	Lorenzago di Cadore	8.3	40
PIEVE DI CADORE	2495	1994	4	20	Lozzo di Cadore	8.2	40
PIEVE DI CADORE	2506	1996	4	13	Cibiana di Cadore	8.7	45
PIEVE DI CADORE	2506	1996	4	13	Perarolo di Cadore	3.9	45
PIEVE DI CADORE	2506	1996	4	13	Pieve di Cadore	1.8	40
PIEVE DI CADORE	2506	1996	4	13	Valle di Cadore	4.2	35
PIEVE DI CADORE	2506	1996	4	13	Domegge di Cadore	4.8	30
PIEVE DI CADORE	2506	1996	4	13	Lozzo di Cadore	8.2	30
PIEVE DI CADORE	2506	1996	4	13	Lorenzago di Cadore	8.3	25
LUMIEI	2062	1952	1	18	Ampezzo	5.9	30
LUMIEI	2135	1959	4	26	Forni di Sotto	7.8	60
LUMIEI	2135	1959	4	26	Mediis	8.4	60
LUMIEI	2135	1959	4	26	Muina	9.9	60
LUMIEI	2135	1959	4	26	Prato Carnico	9.7	60
LUMIEI	2135	1959	4	26	Priuso	7.9	60
LUMIEI	2135	1959	4	26	Ampezzo	5.9	40
LUMIEI	2140	1960	1	6	Sauris (di Sotto)	2.8	70
LUMIEI	2140	1960	1	6	Prato Carnico	9.7	50
LUMIEI	2140	1960	1	6	Ampezzo	5.9	40
LUMIEI	2140	1960	1	6	Forni di Sotto	7.8	40
LUMIEI	2363	1976	5	6	Ampezzo	5.9	75
LUMIEI	2363	1976	5	6	Forni di Sotto	7.8	75
LUMIEI	2363	1976	5	6	Prato Carnico	9.7	75
LUMIEI	2363	1976	5	6	Viaso	9.7	75
LUMIEI	2363	1976	5	6	Feltrone	8.2	70
LUMIEI	2363	1976	5	6	Lungis	7.9	70
LUMIEI	2363	1976	5	6	Mediis	8.4	70

LUMIEI	2363	1976	5	6	Muina	9.9	70
LUMIEI	2363	1976	5	6	Sauris (di Sotto)	2.8	70
LUMIEI	2363	1976	5	6	Siega di Lungis	7.7	70
LUMIEI	2363	1976	5	6	Dilignidis	8.5	65
LUMIEI	2363	1976	5	6	Mione	9.6	65
LUMIEI	2363	1976	5	6	Nonta	9.7	65
LUMIEI	2363	1976	5	6	Luint	9.9	60
LUMIEI	2463	1988	2	1	Ampezzo	5.9	40
LUMIEI	2463	1988	2	1	Muina	9.9	40
LUMIEI	2463	1988	2	1	Prato Carnico	9.7	40
LUMIEI	2463	1988	2	1	Sauris di Sopra	4.5	40
LUMIEI	2463	1988	2	1	Mione	9.6	35
LUMIEI	2463	1988	2	1	Lungis	7.9	30
LUMIEI	2495	1994	4	20	Ampezzo	5.9	50
LUMIEI	2495	1994	4	20	Forni di Sotto	7.8	45
LUMIEI	2495	1994	4	20	Sauris (di Sotto)	2.8	45
LUMIEI	2495	1994	4	20	Prato Carnico	9.7	40
LUMIEI	2506	1996	4	13	Sauris (di Sotto)	2.8	55
LUMIEI	2506	1996	4	13	Forni di Sotto	7.8	50
LUMIEI	2506	1996	4	13	Ampezzo	5.9	45
LUMIEI	2506	1996	4	13	Prato Carnico	9.7	45
FIASTRONE	2195	1963	7	21	Sarnano	9.9	50
FIASTRONE	2207	1964	8	2	Fiordimonte (Valle e Castello)	8.2	20
FIASTRONE	2306	1971	10	4	Fiastra (Trebio)	3.6	50
FIASTRONE	2306	1971	10	4	Fiordimonte (Valle e Castello)	8.2	50
FIASTRONE	2316	1972	11	26	Fiordimonte (Valle e Castello)	8.2	75
FIASTRONE	2316	1972	11	26	Caldarola	9.1	50
FIASTRONE	2400	1979	9	19	Pievebovigliana	8	65
FIASTRONE	2400	1979	9	19	Bolognola	8.3	60
FIASTRONE	2400	1979	9	19	Caldarola	9.1	60
FIASTRONE	2400	1979	9	19	Sarnano	9.9	60
FIASTRONE	2400	1979	9	19	Sfercia	7	60
FIASTRONE	2400	1979	9	19	Acquacanina (Piedicolle)	3.6	55
FIASTRONE	2400	1979	9	19	Cessapalombo	8	55
FIASTRONE	2400	1979	9	19	Fiastra (Trebio)	3.6	55
FIASTRONE	2440	1984	4	29	Pievebovigliana	8	50
FIASTRONE	2440	1984	4	29	Caldarola	9.1	45
FIASTRONE	2440	1984	4	29	Cessapalombo	8	40
FIASTRONE	2441	1984	5	7	Sarnano	9.9	30
FIASTRONE	2459	1987	7	3	Acquacanina (Piedicolle)	3.6	40
FIASTRONE	2459	1987	7	3	Cessapalombo	8	40
FIASTRONE	2489	1993	6	5	Acquacanina (Piedicolle)	3.6	50
FIASTRONE	2489	1993	6	5	Pievebovigliana	8	50
FIASTRONE	2489	1993	6	5	Cessapalombo	8	40
FIASTRONE	2489	1993	6	5	Fiastra (Trebio)	3.6	40
FIASTRONE	2489	1993	6	5	Caldarola	9.1	35
FIASTRONE	2515	1997	9	26	Cessapalombo	8	65
FIASTRONE	2515	1997	9	26	Acquacanina (Piedicolle)	3.6	60
FIASTRONE	2515	1997	9	26	Bolognola	8.3	60
FIASTRONE	2515	1997	9	26	Borgiano	9.9	60
FIASTRONE	2515	1997	9	26	Caldarola	9.1	60
FIASTRONE	2515	1997	9	26	Fiordimonte (Valle e Castello)	8.2	60
FIASTRONE	2515	1997	9	26	Nemi	8.3	60
FIASTRONE	2515	1997	9	26	Pievebovigliana	8	60
FIASTRONE	2515	1997	9	26	Sarnano	9.9	55
FIASTRONE	2517	1998	3	26	Cessapalombo	8	60
FIASTRONE	2517	1998	3	26	Acquacanina (Piedicolle)	3.6	55
FIASTRONE	2517	1998	3	26	Caldarola	9.1	55
FIASTRONE	2517	1998	3	26	Fiastra (Trebio)	3.6	55

FIATRONE	2517	1998	3	26	Pievebovigliana	8	55
FIATRONE	2517	1998	3	26	Bolognola	8.3	50
FIATRONE	2517	1998	3	26	Sarnano	9.9	45
VAL D'AUNA	2243	1967	12	30	Bolzano	6.9	45
VAL D'AUNA	2303	1971	7	15	Bolzano	6.9	30
VAL D'AUNA	2315	1972	10	25	Bolzano	6.9	40
VAL D'AUNA	2363	1976	5	6	Bolzano	6.9	55
VAL D'AUNA	2366	1976	9	15	Bolzano	6.9	50
VAL D'AUNA	2405	1980	1	25	Bolzano	6.9	35
VAL D'AUNA	2437	1983	11	9	Bolzano	6.9	40
VAL D'AUNA	2470	1989	9	13	Fiè allo Sciliar	8.9	35
VAL D'AUNA	2470	1989	9	13	Renon (Collalbo)	5.3	35
VAL D'AUNA	2470	1989	9	13	San Genesio Atesino	5.4	30
GIAREDO	2054	1951	5	15	Pontremoli	4.6	40
GIAREDO	2112	1957	8	27	Pontremoli	4.6	30
GIAREDO	2194	1963	7	19	Filattiera	9.4	30
GIAREDO	2194	1963	7	19	Pontremoli	4.6	30
GIAREDO	2315	1972	10	25	Pontremoli	4.6	50
GIAREDO	2437	1983	11	9	Coloretta	5.8	40
GIAREDO	2437	1983	11	9	Mulazzo	7.3	40
GIAREDO	2437	1983	11	9	Pontremoli	4.6	40
GIAREDO	2502	1995	10	10	Pontremoli	4.6	50
GIAREDO	2502	1995	10	10	Filattiera	9.4	45
GIAREDO	2502	1995	10	10	Zeri (Patigno)	5.2	45
GIAREDO	2517	1998	3	26	Zeri (Patigno)	5.2	30
VAGLI	2437	1983	11	9	Vagli Sotto	2.4	45
VAGLI	2437	1983	11	9	Camporgiano	4.1	40
VAGLI	2437	1983	11	9	Castelnuovo di Garfagnana	8.6	40
VAGLI	2437	1983	11	9	Castiglione di Garfagnana	8.6	40
VAGLI	2437	1983	11	9	Gramolazzo	6.8	40
VAGLI	2437	1983	11	9	Piazza al Serchio	6.3	40
VAGLI	2445	1985	1	23	Camporgiano	4.1	60
VAGLI	2445	1985	1	23	Castelnuovo di Garfagnana	8.6	60
VAGLI	2445	1985	1	23	Castiglione di Garfagnana	8.6	60
VAGLI	2445	1985	1	23	Piazza al Serchio	6.3	55
VAGLI	2445	1985	1	23	Gramolazzo	6.8	50
VAGLI	2445	1985	1	23	Vagli Sotto	2.4	50
VAGLI	2502	1995	10	10	Corfino	8.5	50
VAGLI	2502	1995	10	10	Vagli Sotto	2.4	50
VAGLI	2502	1995	10	10	Villa Collemandina	8.1	50
VAGLI	2502	1995	10	10	Camporgiano	4.1	45
VAGLI	2502	1995	10	10	Castiglione di Garfagnana	8.6	45
VAGLI	2502	1995	10	10	Gramolazzo	6.8	45
VAGLI	2502	1995	10	10	Piazza al Serchio	6.3	45
VAGLI	2502	1995	10	10	Castelnuovo di Garfagnana	8.6	40
VAGLI	2502	1995	10	10	Pieve Fosciana	8.4	40
VAGLI	2502	1995	10	10	San Romano in Garfagnana	5.8	30
VAGLI	2502	1995	10	10	Careggine	1.7	20
BORGIANO	2306	1971	10	4	Belforte del Chienti	3.3	45
BORGIANO	2310	1972	2	4	San Severino Marche	9.7	60
BORGIANO	2310	1972	2	4	Belforte del Chienti	3.3	40
BORGIANO	2316	1972	11	26	Belforte del Chienti	3.3	70
BORGIANO	2316	1972	11	26	Caldarola	1.8	50
BORGIANO	2316	1972	11	26	San Severino Marche	9.7	40
BORGIANO	2400	1979	9	19	Caldarola	1.8	60
BORGIANO	2400	1979	9	19	San Severino Marche	9.7	60
BORGIANO	2400	1979	9	19	Sfercia	7.4	60
BORGIANO	2400	1979	9	19	Tolentino	9.6	60
BORGIANO	2400	1979	9	19	Cessapalombo	5.9	55

BORGIANO	2400	1979	9	19	Serrapetrona	3.8	55
BORGIANO	2400	1979	9	19	Camporotondo di Fiastrone	5	50
BORGIANO	2413	1980	11	23	San Severino Marche	9.7	50
BORGIANO	2413	1980	11	23	Tolentino	9.6	30
BORGIANO	2440	1984	4	29	Caldarola	1.8	45
BORGIANO	2440	1984	4	29	Tolentino	9.6	45
BORGIANO	2440	1984	4	29	Cessapalombo	5.9	40
BORGIANO	2440	1984	4	29	Serrapetrona	3.8	35
BORGIANO	2441	1984	5	7	Tolentino	9.6	30
BORGIANO	2459	1987	7	3	San Severino Marche	9.7	60
BORGIANO	2459	1987	7	3	Camporotondo di Fiastrone	5	45
BORGIANO	2459	1987	7	3	Belforte del Chienti	3.3	40
BORGIANO	2459	1987	7	3	Cessapalombo	5.9	40
BORGIANO	2489	1993	6	5	Cessapalombo	5.9	40
BORGIANO	2489	1993	6	5	Tolentino	9.6	40
BORGIANO	2489	1993	6	5	Caldarola	1.8	35
BORGIANO	2489	1993	6	5	Belforte del Chienti	3.3	30
BORGIANO	2489	1993	6	5	San Severino Marche	9.7	20
BORGIANO	2515	1997	9	26	Belforte del Chienti	3.3	65
BORGIANO	2515	1997	9	26	Camporotondo di Fiastrone	5	65
BORGIANO	2515	1997	9	26	Cessapalombo	5.9	65
BORGIANO	2515	1997	9	26	Borgiano	0.9	60
BORGIANO	2515	1997	9	26	Caldarola	1.8	60
BORGIANO	2515	1997	9	26	Letegge	6.9	60
BORGIANO	2515	1997	9	26	Serrapetrona	3.8	60
BORGIANO	2515	1997	9	26	Tolentino	9.6	60
BORGIANO	2515	1997	9	26	Torrone	8.5	60
BORGIANO	2515	1997	9	26	San Severino Marche	9.7	55
BORGIANO	2517	1998	3	26	Cessapalombo	5.9	60
BORGIANO	2517	1998	3	26	Tolentino	9.6	60
BORGIANO	2517	1998	3	26	Caldarola	1.8	55
BORGIANO	2517	1998	3	26	Serrapetrona	3.8	55
BORGIANO	2517	1998	3	26	Belforte del Chienti	3.3	50
BORGIANO	2517	1998	3	26	Camporotondo di Fiastrone	5	50
BORGIANO	2517	1998	3	26	San Severino Marche	9.7	50
LAGO PUBLINO	2483	1991	11	20	Valleve	7.6	40
LAGO PUBLINO	2483	1991	11	20	Branzi	8.2	35
LAGO PUBLINO	2503	1995	10	29	Branzi	8.2	30
LAGO PUBLINO	2503	1995	10	29	Carona	5.3	30
LAGO PUBLINO	2503	1995	10	29	Valleve	7.6	30
GANDA	2054	1951	5	15	Aprica	2.3	40
GANDA	2372	1976	12	13	Tirano	9	20
GANDA	2437	1983	11	9	Tirano	9	30
GANDA	2437	1983	11	9	Villa di Tirano	6.7	30
GANDA	2470	1989	9	13	Aprica	2.3	45
GANDA	2470	1989	9	13	Corteno Golgi (Pisogneto)	9.1	40
GANDA	2470	1989	9	13	Tirano	9	40
GANDA	2470	1989	9	13	Villa di Tirano	6.7	40
GANDA	2470	1989	9	13	Bianzone	5.2	35
GANDA	2470	1989	9	13	Teglio	5.6	35
GANDA	2483	1991	11	20	Castello dell'Acqua	8.7	45
GANDA	2483	1991	11	20	Tirano	9	45
GANDA	2483	1991	11	20	Tresenda	3.8	45
GANDA	2483	1991	11	20	Villa di Tirano	6.7	45
GANDA	2483	1991	11	20	Teglio	5.6	40
GANDA	2483	1991	11	20	Corteno Golgi (Pisogneto)	9.1	35
GANDA	2528	1999	12	29	Tirano	9	45
GANDA	2528	1999	12	29	Tresenda	3.8	45
GANDA	2528	1999	12	29	Corteno Golgi (Pisogneto)	9.1	40

GANDA	2528	1999	12	29	Bianzone	5.2	35
GANDA	2528	1999	12	29	Aprica	2.3	30
GANDA	2528	1999	12	29	Teglio	5.6	30
GANDA	2528	1999	12	29	Villa di Tirano	6.7	30
CECITA	2413	1980	11	23	Longobucco	8.3	40
CECITA	2465	1988	4	13	Longobucco	8.3	50
CECITA	2507	1996	4	27	Longobucco	8.3	40
MADESIMO	2483	1991	11	20	Campodolcino	3.1	45
MADESIMO	2483	1991	11	20	Madesimo (Pianazzo)	0.9	35
MADESIMO	2528	1999	12	29	Madesimo (Pianazzo)	0.9	45
PIAN PALÙ	2363	1976	5	6	Peio	5.5	55
PIAN PALÙ	2372	1976	12	13	Peio	5.5	40
PIAN PALÙ	2437	1983	11	9	Vermiglio (Fraviano)	7.5	40
PIAN PALÙ	2470	1989	9	13	Peio	5.5	40
PIAN PALÙ	2470	1989	9	13	Vermiglio (Fraviano)	7.5	40
PIAN PALÙ	2528	1999	12	29	Peio	5.5	30
PRA DA STUA	2144	1960	2	19	Brentonico	6.5	35
PRA DA STUA	2315	1972	10	25	Malcesine	7.4	30
PRA DA STUA	2351	1975	1	11	Limone sul Garda	9.7	50
PRA DA STUA	2351	1975	1	11	Malcesine	7.4	50
PRA DA STUA	2363	1976	5	6	Ala	7.7	55
PRA DA STUA	2363	1976	5	6	Avio	5	55
PRA DA STUA	2372	1976	12	13	Brentonico	6.5	55
PRA DA STUA	2372	1976	12	13	Limone sul Garda	9.7	55
PRA DA STUA	2372	1976	12	13	Malcesine	7.4	50
PRA DA STUA	2372	1976	12	13	Ala	7.7	45
PRA DA STUA	2372	1976	12	13	Avio	5	45
PRA DA STUA	2456	1987	5	2	Malcesine	7.4	45
PRA DA STUA	2458	1987	5	24	Avio	5	45
PRA DA STUA	2458	1987	5	24	Limone sul Garda	9.7	45
PRA DA STUA	2458	1987	5	24	Ala	7.7	40
PRA DA STUA	2458	1987	5	24	Brentonico	6.5	40
PRA DA STUA	2470	1989	9	13	Ala	7.7	50
PRA DA STUA	2470	1989	9	13	Avio	5	50
PRA DA STUA	2470	1989	9	13	Malcesine	7.4	50
PRA DA STUA	2470	1989	9	13	Brentonico	6.5	45
ISOLATO	2483	1991	11	20	Campodolcino	3.9	45
ISOLATO	2483	1991	11	20	Madesimo (Pianazzo)	1	35
ISOLATO	2528	1999	12	29	Madesimo (Pianazzo)	1	45
ANCIPA	2139	1959	12	23	Troina	5.6	30
ANCIPA	2240	1967	10	31	Capizzi	8.7	80
ANCIPA	2240	1967	10	31	Cerami	6.2	80
ANCIPA	2240	1967	10	31	Troina	5.6	70
ANCIPA	2251	1968	5	19	Capizzi	8.7	30
ANCIPA	2376	1977	6	5	Capizzi	8.7	55
ANCIPA	2376	1977	6	5	Troina	5.6	40
ANCIPA	2386	1978	4	15	Capizzi	8.7	50
ANCIPA	2478	1990	12	13	Cerami	6.2	35
ANCIPA	2478	1990	12	13	Capizzi	8.7	30
ANCIPA	2478	1990	12	13	Troina	5.6	30
ANCIPA	2491	1993	6	26	Capizzi	8.7	30
ANCIPA	2524	1999	2	14	Troina	5.6	30
ANCIPA	2546	2002	9	6	Capizzi	8.7	40
ANCIPA	2546	2002	9	6	Troina	5.6	40
VILLA DI CHIAVENNA	2437	1983	11	9	Chiavenna	6.9	35
VILLA DI CHIAVENNA	2437	1983	11	9	Borgonuovo	4.1	30
VILLA DI CHIAVENNA	2437	1983	11	9	Villa di Chiavenna	0.6	30
VILLA DI CHIAVENNA	2483	1991	11	20	Mese	8.9	45
VILLA DI CHIAVENNA	2483	1991	11	20	Piuro (Prosto)	5.5	45



VILLA DI CHIAVENNA	2483	1991	11	20	Prata Camportaccio (Prata Cent	7.8	45
VILLA DI CHIAVENNA	2483	1991	11	20	San Giacomo Filippo	9.5	45
VILLA DI CHIAVENNA	2483	1991	11	20	Villa di Chiavenna	0.6	45
VILLA DI CHIAVENNA	2483	1991	11	20	Chiavenna	6.9	40
VILLA DI CHIAVENNA	2503	1995	10	29	Chiavenna	6.9	40
VILLA DI CHIAVENNA	2528	1999	12	29	Villa di Chiavenna	0.6	30
VERNAGO	2528	1999	12	29	Senales (Certosa)	5.6	35
SAN RUFFINO	2195	1963	7	21	Sarnano	8.3	50
SAN RUFFINO	2207	1964	8	2	Amandola	4.6	20
SAN RUFFINO	2207	1964	8	2	Smerillo	3.9	20
SAN RUFFINO	2316	1972	11	26	Montefortino	8.7	80
SAN RUFFINO	2316	1972	11	26	Gualdo	7.9	75
SAN RUFFINO	2316	1972	11	26	Monte San Martino	4.1	75
SAN RUFFINO	2400	1979	9	19	Gualdo	7.9	60
SAN RUFFINO	2400	1979	9	19	Penna San Giovanni	5.7	60
SAN RUFFINO	2400	1979	9	19	Sarnano	8.3	60
SAN RUFFINO	2400	1979	9	19	Montefortino	8.7	55
SAN RUFFINO	2400	1979	9	19	Amandola	4.6	50
SAN RUFFINO	2400	1979	9	19	Comunanza	5.8	50
SAN RUFFINO	2400	1979	9	19	Force	9.2	50
SAN RUFFINO	2400	1979	9	19	Monte San Martino	4.1	50
SAN RUFFINO	2400	1979	9	19	Montefalcone Appennino	5.7	50
SAN RUFFINO	2400	1979	9	19	Santa Vittoria in Matenano	8.1	50
SAN RUFFINO	2400	1979	9	19	Smerillo	3.9	50
SAN RUFFINO	2400	1979	9	19	Sant'Angelo in Pontano	9.9	40
SAN RUFFINO	2413	1980	11	23	Penna San Giovanni	5.7	40
SAN RUFFINO	2413	1980	11	23	Sant'Angelo in Pontano	9.9	40
SAN RUFFINO	2413	1980	11	23	Monte San Martino	4.1	35
SAN RUFFINO	2440	1984	4	29	Amandola	4.6	50
SAN RUFFINO	2440	1984	4	29	Montefalcone Appennino	5.7	45
SAN RUFFINO	2440	1984	4	29	Monte San Martino	4.1	40
SAN RUFFINO	2440	1984	4	29	Penna San Giovanni	5.7	40
SAN RUFFINO	2440	1984	4	29	Comunanza	5.8	35
SAN RUFFINO	2440	1984	4	29	Gualdo	7.9	35
SAN RUFFINO	2440	1984	4	29	Santa Vittoria in Matenano	8.1	35
SAN RUFFINO	2441	1984	5	7	Sarnano	8.3	30
SAN RUFFINO	2441	1984	5	7	Santa Vittoria in Matenano	8.1	20
SAN RUFFINO	2459	1987	7	3	Sant'Angelo in Pontano	9.9	60
SAN RUFFINO	2459	1987	7	3	Force	9.2	50
SAN RUFFINO	2459	1987	7	3	Penna San Giovanni	5.7	40
SAN RUFFINO	2459	1987	7	3	Sant'Ippolito	4.4	30
SAN RUFFINO	2489	1993	6	5	Amandola	4.6	45
SAN RUFFINO	2489	1993	6	5	Force	9.2	35
SAN RUFFINO	2489	1993	6	5	Penna San Giovanni	5.7	35
SAN RUFFINO	2489	1993	6	5	Comunanza	5.8	30
SAN RUFFINO	2489	1993	6	5	Monte San Martino	4.1	30
SAN RUFFINO	2489	1993	6	5	Montefortino	8.7	30
SAN RUFFINO	2489	1993	6	5	Santa Vittoria in Matenano	8.1	30
SAN RUFFINO	2515	1997	9	26	Montefalcone Appennino	5.7	60
SAN RUFFINO	2515	1997	9	26	Sant'Angelo in Pontano	9.9	60
SAN RUFFINO	2515	1997	9	26	Amandola	4.6	55
SAN RUFFINO	2515	1997	9	26	Comunanza	5.8	55
SAN RUFFINO	2515	1997	9	26	Monte San Martino	4.1	55
SAN RUFFINO	2515	1997	9	26	Montefortino	8.7	55
SAN RUFFINO	2515	1997	9	26	Penna San Giovanni	5.7	55
SAN RUFFINO	2515	1997	9	26	Santa Vittoria in Matenano	8.1	55
SAN RUFFINO	2515	1997	9	26	Sarnano	8.3	55
SAN RUFFINO	2515	1997	9	26	Smerillo	3.9	55
SAN RUFFINO	2515	1997	9	26	Force	9.2	50

SAN RUFFINO	2517	1998	3	26	Amandola	4.6	50
SAN RUFFINO	2517	1998	3	26	Penna San Giovanni	5.7	45
SAN RUFFINO	2517	1998	3	26	Sarnano	8.3	45
GANNANO	2413	1980	11	23	Tursi	5.2	50
GANNANO	2462	1988	1	8	Tursi	5.2	40
GANNANO	2465	1988	4	13	Montalbano Jonico	8.7	40
GANNANO	2474	1990	5	5	Montalbano Jonico	8.7	60
GANNANO	2474	1990	5	5	Tursi	5.2	60
GANNANO	2474	1990	5	5	Craco (Peschiera)	9.5	55
GANNANO	2481	1991	5	26	Craco (Peschiera)	9.5	50
GANNANO	2481	1991	5	26	Montalbano Jonico	8.7	50
GANNANO	2481	1991	5	26	Tursi	5.2	45
PONTE LISCIONE	2413	1980	11	23	Guardalfiera	6.3	50
PONTE LISCIONE	2413	1980	11	23	Larino	5.5	50
PONTE LISCIONE	2413	1980	11	23	Montecilfone	8.2	50
PONTE LISCIONE	2413	1980	11	23	Palata	8.9	50
PONTE LISCIONE	2441	1984	5	7	Guardalfiera	6.3	40
PONTE LISCIONE	2441	1984	5	7	Larino	5.5	40
PONTE LISCIONE	2441	1984	5	7	Montecilfone	8.2	40
PONTE LISCIONE	2441	1984	5	7	Palata	8.9	40
PONTE LISCIONE	2466	1988	4	26	Larino	5.5	35
PONTE LISCIONE	2466	1988	4	26	Montecilfone	8.2	30
PONTE LISCIONE	2474	1990	5	5	Guardalfiera	6.3	40
PONTE LISCIONE	2474	1990	5	5	Larino	5.5	35
PONTE LISCIONE	2474	1990	5	5	Palata	8.9	20
PONTE LISCIONE	2501	1995	9	30	Larino	5.5	30
PONTE LISCIONE	2550	2002	10	31	Larino	5.5	60
PONTE LISCIONE	2550	2002	10	31	Montecilfone	8.2	45
PONTE LISCIONE	2550	2002	10	31	Palata	8.9	45
LAGO PESCEGALLO	2437	1983	11	9	Valtorta	8.1	35
LAGO PESCEGALLO	2483	1991	11	20	Gerola Alta	3.4	45
LAGO PESCEGALLO	2483	1991	11	20	Bema	7.7	40
LAGO PESCEGALLO	2483	1991	11	20	Cusio	5.7	35
LAGO PESCEGALLO	2483	1991	11	20	Olmo al Brembo	9	35
LAGO PESCEGALLO	2483	1991	11	20	Rasura	7.2	35
LAGO PESCEGALLO	2483	1991	11	20	Averara	6.7	30
LAGO PESCEGALLO	2483	1991	11	20	Mezzoldo	6.9	30
LAGO PESCEGALLO	2483	1991	11	20	Pedesina	5.4	30
LAGO PESCEGALLO	2483	1991	11	20	Piazzatorre	9.3	30
LAGO PESCEGALLO	2483	1991	11	20	Valtorta	8.1	30
LAGO PESCEGALLO	2503	1995	10	29	Piazzolo	9.3	40
LAGO PESCEGALLO	2503	1995	10	29	Mezzoldo	6.9	35
LAGO PESCEGALLO	2503	1995	10	29	Averara	6.7	30
LAGO PESCEGALLO	2503	1995	10	29	Cusio	5.7	30
LAGO PESCEGALLO	2503	1995	10	29	Santa Brigida (Colla Muggiasca	7	30
LAGO PESCEGALLO	2503	1995	10	29	Valtorta	8.1	30
LAGO PESCEGALLO	2503	1995	10	29	Olmo al Brembo	9	25
SAN LIBERATO	2117	1957	12	6	Penna in Teverina	7.2	35
SAN LIBERATO	2117	1957	12	6	Narni	8.8	20
SAN LIBERATO	2117	1957	12	6	Vasanello	9.4	15
SAN LIBERATO	2294	1971	2	6	Orte	4.3	30
SAN LIBERATO	2400	1979	9	19	Otricoli	6.2	60
SAN LIBERATO	2400	1979	9	19	Narni	8.8	50
SAN LIBERATO	2400	1979	9	19	Narni Scalo	9.7	50
SAN LIBERATO	2400	1979	9	19	Orte	4.3	50
SAN LIBERATO	2400	1979	9	19	Vasanello	9.4	50
SAN LIBERATO	2413	1980	11	23	Orte	4.3	40
SAN LIBERATO	2413	1980	11	23	Vasanello	9.4	35
SAN LIBERATO	2440	1984	4	29	Narni	8.8	40

SAN LIBERATO	2440	1984	4	29	Orte	4.3	40
SAN LIBERATO	2441	1984	5	7	Narni	8.8	35
SAN LIBERATO	2441	1984	5	7	Orte	4.3	30
SAN LIBERATO	2441	1984	5	7	Otricoli	6.2	30
SAN LIBERATO	2489	1993	6	5	Narni	8.8	30
SAN LIBERATO	2489	1993	6	5	Penna in Teverina	7.2	30
SAN LIBERATO	2514	1997	5	12	Narni	8.8	45
SAN LIBERATO	2515	1997	9	26	Narni	8.8	60
SAN LIBERATO	2515	1997	9	26	Otricoli	6.2	60
SAN LIBERATO	2515	1997	9	26	Orte	4.3	55
SAN LIBERATO	2515	1997	9	26	Penna in Teverina	7.2	50
SAN LIBERATO	2515	1997	9	26	Vasanello	9.4	40
SAN LIBERATO	2517	1998	3	26	Vasanello	9.4	45
SAN LIBERATO	2521	1998	8	15	Narni	8.8	40
BRUGNETO	2194	1963	7	19	Fontanigorda	7.8	40
BRUGNETO	2194	1963	7	19	Torriglia	4.2	30
BRUGNETO	2437	1983	11	9	Rovegno	7.1	30
BRUGNETO	2437	1983	11	9	Torriglia	4.2	30
BRUGNETO	2502	1995	10	10	Propata	3.5	30
BRUGNETO	2502	1995	10	10	Torriglia	4.2	20
ALBORELO	2470	1989	9	13	Plaus	9.9	45
ALBORELO	2470	1989	9	13	Lana	8.5	40
ALBORELO	2470	1989	9	13	San Pancrazio	2.5	40
ALBORELO	2470	1989	9	13	Senale-San Felice (Senale)	9.7	40
ALBORELO	2470	1989	9	13	Tesimo	7.8	40
ALBORELO	2470	1989	9	13	Cermes	9.4	35
ALBORELO	2470	1989	9	13	Ultimo (Santa Valburga)	5.6	35
ALBORELO	2528	1999	12	29	Plaus	9.9	30
VAL GALLINA	2135	1959	4	26	Chies d'Alpago	7.6	25
VAL GALLINA	2135	1959	4	26	Longarone	6.2	20
VAL GALLINA	2363	1976	5	6	Casso	5.9	60
VAL GALLINA	2363	1976	5	6	Erto e Casso (Erto)	7	60
VAL GALLINA	2437	1983	11	9	Ponte nelle Alpi	5.9	35
VAL GALLINA	2463	1988	2	1	Casso	5.9	20
VAL GALLINA	2463	1988	2	1	Erto e Casso (Erto)	7	20
VAL GALLINA	2495	1994	4	20	Termine di Cadore	9.4	55
VAL GALLINA	2495	1994	4	20	Erto e Casso (Erto)	7	50
VAL GALLINA	2495	1994	4	20	Castello Lavazzo	7.6	45
VAL GALLINA	2495	1994	4	20	Longarone	6.2	45
VAL GALLINA	2495	1994	4	20	Ponte nelle Alpi	5.9	45
VAL GALLINA	2495	1994	4	20	Soverzene	2.8	45
VAL GALLINA	2495	1994	4	20	Puos d'Alpago	9	40
VAL GALLINA	2506	1996	4	13	Erto e Casso (Erto)	7	50
VAL GALLINA	2506	1996	4	13	Castello Lavazzo	7.6	45
VAL GALLINA	2506	1996	4	13	Chies d'Alpago	7.6	45
VAL GALLINA	2506	1996	4	13	Longarone	6.2	45
VAL GALLINA	2506	1996	4	13	Pieve d'Alpago	5.9	45
VAL GALLINA	2506	1996	4	13	Ponte nelle Alpi	5.9	35
VAL GALLINA	2506	1996	4	13	Soverzene	2.8	35
VAL GALLINA	2506	1996	4	13	Puos d'Alpago	9	30
VAL GALLINA	2506	1996	4	13	Termine di Cadore	9.4	30
VAL GALLINA	2518	1998	4	12	Erto e Casso (Erto)	7	30
PONTESEI	2495	1994	4	20	Termine di Cadore	8	55
PONTESEI	2495	1994	4	20	Castello Lavazzo	8.4	45
PONTESEI	2495	1994	4	20	Cibiana di Cadore	7.3	45
PONTESEI	2495	1994	4	20	Longarone	9.3	45
PONTESEI	2495	1994	4	20	Ospitale di Cadore	7.5	45
PONTESEI	2495	1994	4	20	Forno di Zoldo	3.8	40
PONTESEI	2495	1994	4	20	Zoldo Alto (Fusine)	8.6	40

PONTESEI	2495	1994	4	20	Zoppè di Cadore (Bortolot)	6.6	40	
PONTESEI	2506	1996	4	13	Castello Lavazzo	8.4	45	
PONTESEI	2506	1996	4	13	Cibiana di Cadore	7.3	45	
PONTESEI	2506	1996	4	13	Forno di Zoldo	3.8	45	
PONTESEI	2506	1996	4	13	Longarone	9.3	45	
PONTESEI	2506	1996	4	13	Ospitale di Cadore	7.5	40	
PONTESEI	2506	1996	4	13	Zoldo Alto (Fusine)	8.6	40	
PONTESEI	2506	1996	4	13	Termine di Cadore	8	30	
PONTESEI	2506	1996	4	13	Vodo Cadore	9.2	30	
PONTESEI	2506	1996	4	13	Zoppè di Cadore (Bortolot)	6.6	30	
PONTESEI	2518	1998	4	12	Zoldo Alto (Fusine)	8.6	25	
SAN GIULIANO	2092	1956	1	9	Miglionico	5.2	60	
SAN GIULIANO	2092	1956	1	9	Matera	8.8	45	
SAN GIULIANO	2092	1956	1	9	Pomarico	9.8	45	
SAN GIULIANO	2175	1962	8	21	Matera	8.8	55	
SAN GIULIANO	2224	1966	7	6	Pomarico	9.8	20	
SAN GIULIANO	2413	1980	11	23	Matera	8.8	50	
SAN GIULIANO	2424	1982	3	21	Pomarico	9.8	35	
SAN GIULIANO	2424	1982	3	21	Matera	8.8	30	
SAN GIULIANO	2424	1982	3	21	Miglionico	5.2	30	
SAN GIULIANO	2462	1988	1	8	Miglionico	5.2	40	
SAN GIULIANO	2462	1988	1	8	Matera	8.8	35	
SAN GIULIANO	2462	1988	1	8	Pomarico	9.8	35	
SAN GIULIANO	2465	1988	4	13	Matera	8.8	30	
SAN GIULIANO	2474	1990	5	5	Matera	8.8	65	
SAN GIULIANO	2474	1990	5	5	Pomarico	9.8	55	
SAN GIULIANO	2481	1991	5	26	Miglionico	5.2	55	
SAN GIULIANO	2481	1991	5	26	Matera	8.8	45	
SAN GIULIANO	2481	1991	5	26	Pomarico	9.8	45	
SAN GIULIANO	2505	1996	4	3	Pomarico	9.8	35	
SAN GIULIANO	2505	1996	4	3	Miglionico	5.2	30	
SAN GIULIANO	2505	1996	4	3	Matera	8.8	25	
PONTE DELL'ACQUA	2054	1951	5	15	Foppolo	7.9	40	
PONTE DELL'ACQUA	2483	1991	11	20	Gerola Alta	8.3	45	
PONTE DELL'ACQUA	2483	1991	11	20	Valleve	7.3	40	
PONTE DELL'ACQUA	2483	1991	11	20	Branzi	9	35	
PONTE DELL'ACQUA	2483	1991	11	20	Cusio	5.8	35	
PONTE DELL'ACQUA	2483	1991	11	20	Isola di Fondra (Trabucchetto)	9.4	35	
PONTE DELL'ACQUA	2483	1991	11	20	Olmo al Brembo	6.6	35	
PONTE DELL'ACQUA	2483	1991	11	20	Averara	4.9	30	
PONTE DELL'ACQUA	2483	1991	11	20	Mezzoldo	2.4	30	
PONTE DELL'ACQUA	2483	1991	11	20	Moio de' Calvi	9.6	30	
PONTE DELL'ACQUA	2483	1991	11	20	Pedesina	9.6	30	
PONTE DELL'ACQUA	2483	1991	11	20	Piazza Brembana	9.4	30	
PONTE DELL'ACQUA	2483	1991	11	20	Piazzatorre	5.2	30	
PONTE DELL'ACQUA	2483	1991	11	20	Tartano	8.6	30	
PONTE DELL'ACQUA	2483	1991	11	20	Valnegrà	9.6	30	
PONTE DELL'ACQUA	2503	1995	10	29	Piazzolo	5.9	40	
PONTE DELL'ACQUA	2503	1995	10	29	Mezzoldo	2.4	35	
PONTE DELL'ACQUA	2503	1995	10	29	Averara	4.9	30	
PONTE DELL'ACQUA	2503	1995	10	29	Branzi	9	30	
PONTE DELL'ACQUA	2503	1995	10	29	Cusio	5.8	30	
PONTE DELL'ACQUA	2503	1995	10	29	Moio de' Calvi	9.6	30	
PONTE DELL'ACQUA	2503	1995	10	29	Piazza Brembana	9.4	30	
PONTE DELL'ACQUA	2503	1995	10	29	Santa Brigida (Colla Muggiasca)	5.7	30	
PONTE DELL'ACQUA	2503	1995	10	29	Valleve	7.3	30	
PONTE DELL'ACQUA	2503	1995	10	29	Valnegrà	9.6	30	
PONTE DELL'ACQUA	2503	1995	10	29	Isola di Fondra (Trabucchetto)	9.4	25	
PONTE DELL'ACQUA	2503	1995	10	29	Lenna	1	0	25

PONTE DELL'ACQUA	2503	1995	10	29	Olmo al Brembo	6.6	25
ABATE ALONIA	2175	1962	8	21	Rapolla	8.6	60
ABATE ALONIA	2175	1962	8	21	Melfi	8.6	55
ABATE ALONIA	2413	1980	11	23	Melfi	8.6	60
ABATE ALONIA	2441	1984	5	7	Lavello	4.8	45
ABATE ALONIA	2441	1984	5	7	Melfi	8.6	35
ABATE ALONIA	2452	1986	7	23	Melfi	8.6	30
ABATE ALONIA	2452	1986	7	23	Rapolla	8.6	30
ABATE ALONIA	2474	1990	5	5	Rapolla	8.6	70
ABATE ALONIA	2474	1990	5	5	Melfi	8.6	60
ABATE ALONIA	2474	1990	5	5	Lavello	4.8	50
ABATE ALONIA	2481	1991	5	26	Rapolla	8.6	65
ABATE ALONIA	2481	1991	5	26	Melfi	8.6	60
ABATE ALONIA	2481	1991	5	26	Lavello	4.8	45
ABATE ALONIA	2501	1995	9	30	Lavello	4.8	45
ABATE ALONIA	2501	1995	9	30	Melfi	8.6	40
ABATE ALONIA	2505	1996	4	3	Rapolla	8.6	45
ABATE ALONIA	2505	1996	4	3	Melfi	8.6	40
ABATE ALONIA	2505	1996	4	3	Lavello	4.8	30
SENAIGA	2372	1976	12	13	Grigno	9.7	20
SENAIGA	2437	1983	11	9	Fonzaso	3.4	35
SENAIGA	2456	1987	5	2	Lamon	2.4	35
SENAIGA	2456	1987	5	2	Fonzaso	3.4	30
SENAIGA	2470	1989	9	13	Arsiè	4.9	50
SENAIGA	2470	1989	9	13	Sovramonte (Servo)	4.1	50
SENAIGA	2470	1989	9	13	Fonzaso	3.4	45
SENAIGA	2470	1989	9	13	Lamon	2.4	45
SENAIGA	2470	1989	9	13	Grigno	9.7	40
LAGO FREGABOLGIA	2483	1991	11	20	Valleve	9	40
LAGO FREGABOLGIA	2483	1991	11	20	Branzi	8.2	35
LAGO FREGABOLGIA	2483	1991	11	20	Gandellino	7.5	30
LAGO FREGABOLGIA	2503	1995	10	29	Gromo	8	45
LAGO FREGABOLGIA	2503	1995	10	29	Branzi	8.2	30
LAGO FREGABOLGIA	2503	1995	10	29	Carona	5.8	30
LAGO FREGABOLGIA	2503	1995	10	29	Valgoglio	6.6	30
LAGO FREGABOLGIA	2503	1995	10	29	Valleve	9	30
SAN PIETRO	2413	1980	11	23	Lacedonia	8.3	70
SAN PIETRO	2413	1980	11	23	Aquilonia	3.1	50
SAN PIETRO	2426	1982	8	15	Aquilonia	3.1	45
SAN PIETRO	2474	1990	5	5	Aquilonia	3.1	55
SAN PIETRO	2474	1990	5	5	Lacedonia	8.3	55
SAN PIETRO	2481	1991	5	26	Aquilonia	3.1	45
SAN PIETRO	2481	1991	5	26	Lacedonia	8.3	45
SAN PIETRO	2481	1991	5	26	Monteverde	2.7	45
SAN PIETRO	2505	1996	4	3	Lacedonia	8.3	50
SAN PIETRO	2505	1996	4	3	Aquilonia	3.1	45
SAN PIETRO	2505	1996	4	3	Monteverde	2.7	45
VALLE DI CADORE	2135	1959	4	26	Domegge di Cadore	9.2	25
VALLE DI CADORE	2135	1959	4	26	Perarolo di Cadore	3.3	20
VALLE DI CADORE	2140	1960	1	6	Perarolo di Cadore	3.3	40
VALLE DI CADORE	2140	1960	1	6	Calalzo di Cadore	6	20
VALLE DI CADORE	2363	1976	5	6	Pieve di Cadore	3.7	65
VALLE DI CADORE	2363	1976	5	6	Domegge di Cadore	9.2	60
VALLE DI CADORE	2456	1987	5	2	Perarolo di Cadore	3.3	35
VALLE DI CADORE	2495	1994	4	20	Domegge di Cadore	9.2	50
VALLE DI CADORE	2495	1994	4	20	Perarolo di Cadore	3.3	50
VALLE DI CADORE	2495	1994	4	20	Cibiana di Cadore	3.7	45
VALLE DI CADORE	2495	1994	4	20	Ospitale di Cadore	9.3	45
VALLE DI CADORE	2495	1994	4	20	Pieve di Cadore	3.7	45

VALLE DI CADORE	2495	1994	4	20	Borca di Cadore		8	40
VALLE DI CADORE	2506	1996	4	13	Cibiana di Cadore		3.7	45
VALLE DI CADORE	2506	1996	4	13	Perarolo di Cadore		3.3	45
VALLE DI CADORE	2506	1996	4	13	Ospitale di Cadore		9.3	40
VALLE DI CADORE	2506	1996	4	13	Pieve di Cadore		3.7	40
VALLE DI CADORE	2506	1996	4	13	Borca di Cadore		8	35
VALLE DI CADORE	2506	1996	4	13	Valle di Cadore		1.2	35
VALLE DI CADORE	2506	1996	4	13	Domegge di Cadore		9.2	30
VALLE DI CADORE	2506	1996	4	13	Vodo Cadore		5.7	30
GRAMOLAZZO	2437	1983	11	9	Vagli Sotto		7.1	45
GRAMOLAZZO	2437	1983	11	9	Camporgiano		6.5	40
GRAMOLAZZO	2437	1983	11	9	Casola in Lunigiana		7.3	40
GRAMOLAZZO	2437	1983	11	9	Gramolazzo		1.8	40
GRAMOLAZZO	2437	1983	11	9	Piazza al Serchio		3.8	40
GRAMOLAZZO	2437	1983	11	9	Sillano		7	40
GRAMOLAZZO	2445	1985	1	23	Camporgiano		6.5	60
GRAMOLAZZO	2445	1985	1	23	Piazza al Serchio		3.8	55
GRAMOLAZZO	2445	1985	1	23	Gramolazzo		1.8	50
GRAMOLAZZO	2445	1985	1	23	Vagli Sotto		7.1	50
GRAMOLAZZO	2445	1985	1	23	Casola in Lunigiana		7.3	40
GRAMOLAZZO	2502	1995	10	10	Casola in Lunigiana		7.3	60
GRAMOLAZZO	2502	1995	10	10	Corfino	1	0	50
GRAMOLAZZO	2502	1995	10	10	Giuncugnano		4.5	50
GRAMOLAZZO	2502	1995	10	10	Sillano		7	50
GRAMOLAZZO	2502	1995	10	10	Vagli Sotto		7.1	50
GRAMOLAZZO	2502	1995	10	10	Camporgiano		6.5	45
GRAMOLAZZO	2502	1995	10	10	Gramolazzo		1.8	45
GRAMOLAZZO	2502	1995	10	10	Piazza al Serchio		3.8	45
GRAMOLAZZO	2502	1995	10	10	San Romano in Garfagnana		7.3	30
GRAMOLAZZO	2502	1995	10	10	Careggine		7.8	20
GRAMOLAZZO	2517	1998	3	26	Sillano		7	30
LA STUA	2470	1989	9	13	Cesiomaggiore		5.5	45
LA STUA	2470	1989	9	13	San Gregorio nelle Alpi		6.5	40
LA STUA	2470	1989	9	13	Santa Giustina		8.8	40
LA STUA	2470	1989	9	13	Sagron-Mis (Sagron)		7.1	35
LA STUA	2495	1994	4	20	Sospirolo		9.5	35
PEZZÈ DI MOENA	2135	1959	4	26	Predazzo		9.3	25
PEZZÈ DI MOENA	2363	1976	5	6	Moena		1	50
PEZZÈ DI MOENA	2363	1976	5	6	Pozza di Fassa		5.4	50
PEZZÈ DI MOENA	2363	1976	5	6	Vigo di Fassa		4.1	50
PEZZÈ DI MOENA	2372	1976	12	13	Predazzo		9.3	20
PEZZÈ DI MOENA	2470	1989	9	13	Vigo di Fassa		4.1	45
PEZZÈ DI MOENA	2470	1989	9	13	Predazzo		9.3	40
PEZZÈ DI MOENA	2518	1998	4	12	Predazzo		9.3	35
TRINITÀ	2139	1959	12	23	Campobello di Mazara		6.4	30
TRINITÀ	2139	1959	12	23	Castelvetrano		4	30
TRINITÀ	2246	1968	1	15	Campobello di Mazara		6.4	75
TRINITÀ	2246	1968	1	15	Castelvetrano		4	75
TRINITÀ	2422	1981	6	7	Borgata Costiera		9.7	50
TRINITÀ	2422	1981	6	7	Campobello di Mazara		6.4	50
TRINITÀ	2422	1981	6	7	Castelvetrano		4	50
TRINITÀ	2546	2002	9	6	Castelvetrano		4	45
VINCHIANA	2091	1955	12	13	Lucca	1	0	35
VINCHIANA	2303	1971	7	15	Lucca	1	0	30
VINCHIANA	2315	1972	10	25	Lucca	1	0	45
VINCHIANA	2413	1980	11	23	Lucca	1	0	30
VINCHIANA	2437	1983	11	9	Borgo a Mozzano		5.5	40
VINCHIANA	2437	1983	11	9	Lammari		7	40
VINCHIANA	2437	1983	11	9	Villa Basilica		8.8	40

VINCHIANA	2437	1983	11	9	Lucca	1	0	35
VINCHIANA	2437	1983	11	9	Ponte a Moriano		2.2	30
VINCHIANA	2440	1984	4	29	Lucca	1	0	30
VINCHIANA	2445	1985	1	23	Bagni di Lucca		9.8	55
VINCHIANA	2445	1985	1	23	Ponte a Moriano		2.2	50
VINCHIANA	2445	1985	1	23	Villa Basilica		8.8	45
VINCHIANA	2445	1985	1	23	Borgo a Mozzano		5.5	40
VINCHIANA	2445	1985	1	23	Lammari		7	40
VINCHIANA	2445	1985	1	23	Lucca	1	0	40
VINCHIANA	2502	1995	10	10	Ponte a Moriano		2.2	55
VINCHIANA	2502	1995	10	10	Borgo a Mozzano		5.5	45
VINCHIANA	2502	1995	10	10	Lucca	1	0	45
VINCHIANA	2502	1995	10	10	Lammari		7	40
VINCHIANA	2502	1995	10	10	Bagni di Lucca		9.8	35
VINCHIANA	2502	1995	10	10	Villa Basilica		8.8	30
VINCHIANA	2509	1996	10	15	Lucca	1	0	35
VINCHIANA	2525	1999	7	7	Bagni di Lucca		9.8	35
CASSIGLIO	2437	1983	11	9	Valtorta		6	35
CASSIGLIO	2483	1991	11	20	Cusio		2.9	35
CASSIGLIO	2483	1991	11	20	Olmo al Brembo		3.2	35
CASSIGLIO	2483	1991	11	20	Averara		3.3	30
CASSIGLIO	2483	1991	11	20	Mezzoldo		6.9	30
CASSIGLIO	2483	1991	11	20	Moio de' Calvi		7.2	30
CASSIGLIO	2483	1991	11	20	Piazza Brembana		5.1	30
CASSIGLIO	2483	1991	11	20	Piazzatorre		6.3	30
CASSIGLIO	2483	1991	11	20	Valnegra		6.5	30
CASSIGLIO	2483	1991	11	20	Valtorta		6	30
CASSIGLIO	2503	1995	10	29	Piazzolo		5	40
CASSIGLIO	2503	1995	10	29	Vedeseta		9.7	40
CASSIGLIO	2503	1995	10	29	Mezzoldo		6.9	35
CASSIGLIO	2503	1995	10	29	Averara		3.3	30
CASSIGLIO	2503	1995	10	29	Cusio		2.9	30
CASSIGLIO	2503	1995	10	29	Moio de' Calvi		7.2	30
CASSIGLIO	2503	1995	10	29	Piazza Brembana		5.1	30
CASSIGLIO	2503	1995	10	29	Santa Brigida (Colla Muggiasca)		2.5	30
CASSIGLIO	2503	1995	10	29	Taleggio (Sottochiesa)		8.6	30
CASSIGLIO	2503	1995	10	29	Valnegra		6.5	30
CASSIGLIO	2503	1995	10	29	Valtorta		6	30
CASSIGLIO	2503	1995	10	29	Lenna		5.7	25
CASSIGLIO	2503	1995	10	29	Olmo al Brembo		3.2	25
VALSOERA	2437	1983	11	9	Locana		9.3	25
VALSOERA	2473	1990	2	11	Locana		9.3	50
VALSOERA	2473	1990	2	11	Noasca		7.4	40
NOVARZA	2062	1952	1	18	Comeglians		7.8	20
NOVARZA	2071	1953	7	25	Ovaro		9.1	30
NOVARZA	2104	1956	11	5	Comeglians		7.8	60
NOVARZA	2104	1956	11	5	Sappada (Granvilla)		8	40
NOVARZA	2135	1959	4	26	Ovaro		9.1	70
NOVARZA	2135	1959	4	26	Agrons		9.7	60
NOVARZA	2135	1959	4	26	Cella		9.2	60
NOVARZA	2135	1959	4	26	Chialina		8.6	60
NOVARZA	2135	1959	4	26	Entrampo		7.3	60
NOVARZA	2135	1959	4	26	Forni Avoltri		6.2	60
NOVARZA	2135	1959	4	26	Lenzone		9.5	60
NOVARZA	2135	1959	4	26	Liariis		9.2	60
NOVARZA	2135	1959	4	26	Prato Carnico		3.3	60
NOVARZA	2135	1959	4	26	Comeglians		7.8	50
NOVARZA	2140	1960	1	6	Sauris (di Sotto)		8.5	70
NOVARZA	2140	1960	1	6	Sappada (Granvilla)		8	60

NOVARZA	2140	1960	1	6	Prato Carnico	3.3	50
NOVARZA	2363	1976	5	6	Ovaro	9.1	80
NOVARZA	2363	1976	5	6	Prato Carnico	3.3	75
NOVARZA	2363	1976	5	6	Comeglians	7.8	70
NOVARZA	2363	1976	5	6	Rigolato	6.8	70
NOVARZA	2363	1976	5	6	Sauris (di Sotto)	8.5	70
NOVARZA	2363	1976	5	6	Agrons	9.7	65
NOVARZA	2363	1976	5	6	Cella	9.2	65
NOVARZA	2363	1976	5	6	Forni Avoltri	6.2	65
NOVARZA	2363	1976	5	6	Liariis	9.2	65
NOVARZA	2363	1976	5	6	Luincis	7.7	65
NOVARZA	2363	1976	5	6	Mione	8.5	65
NOVARZA	2363	1976	5	6	Ovasta	7.1	65
NOVARZA	2363	1976	5	6	Sappada (Granvilla)	8	65
NOVARZA	2363	1976	5	6	Clavais	9.1	60
NOVARZA	2363	1976	5	6	Collina	8.5	60
NOVARZA	2363	1976	5	6	Luint	8.2	60
NOVARZA	2363	1976	5	6	Sostasio	5	60
NOVARZA	2363	1976	5	6	Piani di Luzza	5.7	50
NOVARZA	2463	1988	2	1	Agrons	9.7	45
NOVARZA	2463	1988	2	1	Cella	9.2	40
NOVARZA	2463	1988	2	1	Forni Avoltri	6.2	40
NOVARZA	2463	1988	2	1	Prato Carnico	3.3	40
NOVARZA	2463	1988	2	1	Sauris di Sopra	9.5	40
NOVARZA	2463	1988	2	1	Mione	8.5	35
NOVARZA	2463	1988	2	1	Ovaro	9.1	35
NOVARZA	2495	1994	4	20	Sauris (di Sotto)	8.5	45
NOVARZA	2495	1994	4	20	Ovaro	9.1	40
NOVARZA	2495	1994	4	20	Prato Carnico	3.3	40
NOVARZA	2495	1994	4	20	Sappada (Granvilla)	8	40
NOVARZA	2495	1994	4	20	Rigolato	6.8	35
NOVARZA	2495	1994	4	20	Forni Avoltri	6.2	30
NOVARZA	2506	1996	4	13	Sauris (di Sotto)	8.5	55
NOVARZA	2506	1996	4	13	Prato Carnico	3.3	45
NOVARZA	2506	1996	4	13	Sappada (Granvilla)	8	40
NOVARZA	2506	1996	4	13	Ovaro	9.1	30
NOVARZA	2506	1996	4	13	Rigolato	6.8	30
NOVARZA	2518	1998	4	12	Forni Avoltri	6.2	30
CORLO	2437	1983	11	9	Fonzaso	9.8	35
CORLO	2456	1987	5	2	Fonzaso	9.8	30
CORLO	2470	1989	9	13	Arsiè	5.1	50
CORLO	2470	1989	9	13	Cismon del Grappa	2.2	50
CORLO	2470	1989	9	13	Fonzaso	9.8	45
CORLO	2470	1989	9	13	Enego	2.9	35
FRERA	2470	1989	9	13	Aprica	5.7	45
FRERA	2470	1989	9	13	Bianzone	9.6	35
FRERA	2470	1989	9	13	Teglio	9.4	35
FRERA	2483	1991	11	20	Tresenda	7.7	45
FRERA	2483	1991	11	20	Teglio	9.4	40
FRERA	2528	1999	12	29	Tresenda	7.7	45
FRERA	2528	1999	12	29	Bianzone	9.6	35
FRERA	2528	1999	12	29	Aprica	5.7	30
FRERA	2528	1999	12	29	Teglio	9.4	30
ALTO MORA	2437	1983	11	9	Valtorta	9.3	35
ALTO MORA	2483	1991	11	20	Gerola Alta	6.6	45
ALTO MORA	2483	1991	11	20	Bema	9.8	40
ALTO MORA	2483	1991	11	20	Valleve	9.1	40
ALTO MORA	2483	1991	11	20	Cusio	4.9	35
ALTO MORA	2483	1991	11	20	Olmo al Brembo	6.8	35



ALTO MORA	2483	1991	11	20	Rasura	9.6	35
ALTO MORA	2483	1991	11	20	Averara	4.7	30
ALTO MORA	2483	1991	11	20	Mezzoldo	3.7	30
ALTO MORA	2483	1991	11	20	Pedesina	8.2	30
ALTO MORA	2483	1991	11	20	Piazza Brembana	9.8	30
ALTO MORA	2483	1991	11	20	Piazzatorre	6.3	30
ALTO MORA	2483	1991	11	20	Tartano	9.3	30
ALTO MORA	2483	1991	11	20	Valtorta	9.3	30
ALTO MORA	2503	1995	10	29	Piazzolo	6.6	40
ALTO MORA	2503	1995	10	29	Mezzoldo	3.7	35
ALTO MORA	2503	1995	10	29	Averara	4.7	30
ALTO MORA	2503	1995	10	29	Cusio	4.9	30
ALTO MORA	2503	1995	10	29	Piazza Brembana	9.8	30
ALTO MORA	2503	1995	10	29	Santa Brigida (Colla Muggiasca	5.3	30
ALTO MORA	2503	1995	10	29	Valleve	9.1	30
ALTO MORA	2503	1995	10	29	Valtorta	9.3	30
ALTO MORA	2503	1995	10	29	Olmo al Brembo	6.8	25
STRAMENTIZZO	2135	1959	4	26	Cavalese	7.3	30
STRAMENTIZZO	2363	1976	5	6	Castello di Fiemme	5.1	55
STRAMENTIZZO	2372	1976	12	13	Cavalese	7.3	20
STRAMENTIZZO	2372	1976	12	13	Valfloriana (Casatta)	2.9	20
STRAMENTIZZO	2437	1983	11	9	Cavalese	7.3	30
STRAMENTIZZO	2470	1989	9	13	Sover	6.5	50
STRAMENTIZZO	2470	1989	9	13	Capriana	2.7	45
STRAMENTIZZO	2470	1989	9	13	Egna	9.5	45
STRAMENTIZZO	2470	1989	9	13	Trodona	6.7	45
STRAMENTIZZO	2470	1989	9	13	Carano	5.9	40
STRAMENTIZZO	2470	1989	9	13	Cavalese	7.3	40
STRAMENTIZZO	2470	1989	9	13	Montagna	9.1	40
STRAMENTIZZO	2470	1989	9	13	Valfloriana (Casatta)	2.9	40
STRAMENTIZZO	2470	1989	9	13	Varena	8	40
STRAMENTIZZO	2470	1989	9	13	Grauno	6.9	35
STRAMENTIZZO	2470	1989	9	13	Grumes	7.8	35
STRAMENTIZZO	2470	1989	9	13	Anterivo	1.6	30
STRAMENTIZZO	2518	1998	4	12	Varena	8	30
STRAMENTIZZO	2518	1998	4	12	Cavalese	7.3	25
COLLECHIAVICO	2265	1969	4	17	Terelle	5.4	75
COLLECHIAVICO	2265	1969	4	17	Belmonte Castello	1.7	70
COLLECHIAVICO	2265	1969	4	17	Gariglia	5.3	70
COLLECHIAVICO	2265	1969	4	17	Cassino	9.8	65
COLLECHIAVICO	2265	1969	4	17	Atina	5.6	60
COLLECHIAVICO	2265	1969	4	17	Picinisco	8.1	60
COLLECHIAVICO	2265	1969	4	17	Sant'Elia Fiumerapido	4.8	60
COLLECHIAVICO	2265	1969	4	17	Vallerotonda	7.2	60
COLLECHIAVICO	2265	1969	4	17	Villa Santa Lucia	8.9	55
COLLECHIAVICO	2289	1970	9	27	Cassino	9.8	50
COLLECHIAVICO	2327	1973	11	5	Atina	5.6	65
COLLECHIAVICO	2327	1973	11	5	Cassino	9.8	60
COLLECHIAVICO	2327	1973	11	5	Vallerotonda	7.2	60
COLLECHIAVICO	2327	1973	11	5	Villa Latina	3.8	60
COLLECHIAVICO	2400	1979	9	19	Atina	5.6	35
COLLECHIAVICO	2400	1979	9	19	Cassino	9.8	30
COLLECHIAVICO	2413	1980	11	23	Cassino	9.8	50
COLLECHIAVICO	2413	1980	11	23	Sant'Elia Fiumerapido	4.8	45
COLLECHIAVICO	2413	1980	11	23	Vallerotonda	7.2	45
COLLECHIAVICO	2413	1980	11	23	Atina	5.6	40
COLLECHIAVICO	2413	1980	11	23	Picinisco	8.1	40
COLLECHIAVICO	2413	1980	11	23	San Biagio Saracinisco	8.8	40
COLLECHIAVICO	2441	1984	5	7	Atina	5.6	70

COLLECHIAVICO	2441	1984	5	7	Picinisco	8.1	70
COLLECHIAVICO	2441	1984	5	7	San Biagio Saracinisco	8.8	70
COLLECHIAVICO	2441	1984	5	7	Sant'Elia Fiumerapido	4.8	70
COLLECHIAVICO	2441	1984	5	7	Cassino	9.8	65
COLLECHIAVICO	2441	1984	5	7	Gallinaro	9.3	65
COLLECHIAVICO	2441	1984	5	7	Ponte Melfa	7.2	65
COLLECHIAVICO	2441	1984	5	7	Via Roma	4.8	65
COLLECHIAVICO	2441	1984	5	7	Villa Latina	3.8	65
COLLECHIAVICO	2441	1984	5	7	Vallerotonda	7.2	60
COLLECHIAVICO	2441	1984	5	7	Villa Santa Lucia	8.9	60
COLLECHIAVICO	2474	1990	5	5	Atina	5.6	30
COLLECHIAVICO	2474	1990	5	5	Cassino	9.8	30
GROTTACAMPANARO	2182	1962	12	14	Settefrati	4.1	40
GROTTACAMPANARO	2265	1969	4	17	Atina	9.5	60
GROTTACAMPANARO	2265	1969	4	17	Picinisco	3.2	60
GROTTACAMPANARO	2327	1973	11	5	Atina	9.5	65
GROTTACAMPANARO	2327	1973	11	5	Villa Latina	7.7	60
GROTTACAMPANARO	2400	1979	9	19	Atina	9.5	35
GROTTACAMPANARO	2413	1980	11	23	Atina	9.5	40
GROTTACAMPANARO	2413	1980	11	23	Picinisco	3.2	40
GROTTACAMPANARO	2413	1980	11	23	San Biagio Saracinisco	6.1	40
GROTTACAMPANARO	2413	1980	11	23	San Donato Val di Comino	8.8	40
GROTTACAMPANARO	2441	1984	5	7	Atina	9.5	70
GROTTACAMPANARO	2441	1984	5	7	Picinisco	3.2	70
GROTTACAMPANARO	2441	1984	5	7	San Biagio Saracinisco	6.1	70
GROTTACAMPANARO	2441	1984	5	7	San Donato Val di Comino	8.8	70
GROTTACAMPANARO	2441	1984	5	7	Settefrati	4.1	70
GROTTACAMPANARO	2441	1984	5	7	Gallinaro	8.4	65
GROTTACAMPANARO	2441	1984	5	7	Ponte Melfa	9.6	65
GROTTACAMPANARO	2441	1984	5	7	Via Roma	7.1	65
GROTTACAMPANARO	2441	1984	5	7	Villa Latina	7.7	65
GROTTACAMPANARO	2474	1990	5	5	Atina	9.5	30
PORTO DELLA TORRE	2149	1960	3	23	Oleggio	9.1	40
PORTO DELLA TORRE	2149	1960	3	23	Gallarate	9.7	30
PORTO DELLA TORRE	2437	1983	11	9	Gallarate	9.7	30
PORTO DELLA TORRE	2437	1983	11	9	Oleggio	9.1	30
QUARAZZA	2149	1960	3	23	Carcoforo	6.9	50
PONTE VITTORIO	2149	1960	3	23	Mosso Santa Maria	4.1	55
PONTE VITTORIO	2149	1960	3	23	Coggiola	8.9	50
PONTE VITTORIO	2149	1960	3	23	Santuario di Oropa	8.1	50
PONTE VITTORIO	2149	1960	3	23	Andorno Micca (Andorno Caccior)	3.8	40
PONTE VITTORIO	2149	1960	3	23	Andorno Micca (Andorno Caccior)	3.8	40
PONTE VITTORIO	2254	1968	6	18	Caccior	3.8	50
PONTE VITTORIO	2254	1968	6	18	Mezzana Mortigliengo (Cereie)	8.4	40
PONTE VITTORIO	2315	1972	10	25	Biella	8.5	40
PONTE VITTORIO	2437	1983	11	9	Biella	8.5	30
PONTE VITTORIO	2502	1995	10	10	Santuario di Oropa	8.1	20
DON STURZO	2413	1980	11	23	Castel di Iudica	8.4	30
DON STURZO	2478	1990	12	13	Raddusa	4.5	60
DON STURZO	2478	1990	12	13	Castel di Iudica	8.4	55
DON STURZO	2546	2002	9	6	Castel di Iudica	8.4	40
ZOCCOLO	2470	1989	9	13	San Pancrazio	8.9	40
ZOCCOLO	2470	1989	9	13	Ultimo (Santa Valburga)	1	35
FEDIO	2084	1955	5	12	Monterosso Grana	9.9	40
FEDIO	2222	1966	4	7	Demonte	2.6	20
FEDIO	2472	1989	12	26	Valloriate (Airale)	8.4	40
PIAGANINI	2400	1979	9	19	Crognaleto	6.6	50
PIAGANINI	2400	1979	9	19	Montorio al Vomano	5.9	50

PIAGANINI	2400	1979	9	19	Nerito	7.1	50
PIAGANINI	2400	1979	9	19	Pietracamela	4.3	50
PIAGANINI	2400	1979	9	19	Tossicia	7.2	40
PIAGANINI	2413	1980	11	23	Montorio al Vomano	5.9	40
PIAGANINI	2441	1984	5	7	Fano Adriano	2.3	50
PIAGANINI	2441	1984	5	7	Pietracamela	4.3	50
PIAGANINI	2441	1984	5	7	Colledara	9.9	45
PIAGANINI	2441	1984	5	7	Montorio al Vomano	5.9	45
PIAGANINI	2441	1984	5	7	Cortino	8.1	40
PIAGANINI	2441	1984	5	7	Crognaleto	6.6	40
PIAGANINI	2441	1984	5	7	Tossicia	7.2	40
PIAGANINI	2459	1987	7	3	Colledara	9.9	40
PIAGANINI	2459	1987	7	3	Cortino	8.1	40
PIAGANINI	2459	1987	7	3	Fano Adriano	2.3	30
PIAGANINI	2459	1987	7	3	Montorio al Vomano	5.9	30
PIAGANINI	2459	1987	7	3	Pietracamela	4.3	30
PIAGANINI	2459	1987	7	3	Tossicia	7.2	30
PIAGANINI	2515	1997	9	26	Cortino	8.1	50
PIAGANINI	2515	1997	9	26	Crognaleto	6.6	50
PIAGANINI	2515	1997	9	26	Montorio al Vomano	5.9	50
PIAGANINI	2515	1997	9	26	Fano Adriano	2.3	45
PIAGANINI	2515	1997	9	26	Pietracamela	4.3	45
PIAGANINI	2515	1997	9	26	Tossicia	7.2	45
PIAGANINI	2515	1997	9	26	Colledara	9.9	40
PIAGANINI	2517	1998	3	26	Crognaleto	6.6	45
PIAGANINI	2517	1998	3	26	Pietracamela	4.3	25
PIAGANINI	2521	1998	8	15	Tossicia	7.2	30
PIAGANINI	2521	1998	8	15	Cortino	8.1	25
PIAGANINI	2521	1998	8	15	Colledara	9.9	20
PIAGANINI	2521	1998	8	15	Fano Adriano	2.3	20
LEDA	2363	1976	5	6	Schio	8.5	55
LEDA	2372	1976	12	13	Arsiero	5.9	30
LEDA	2372	1976	12	13	Thiene	8.7	20
LEDA	2437	1983	11	9	Thiene	8.7	40
LEDA	2437	1983	11	9	Schio	8.5	30
LEDA	2456	1987	5	2	Calvene	7.3	40
LEDA	2456	1987	5	2	Cogollo del Cengio	1.4	40
LEDA	2456	1987	5	2	Caltrano	3.3	35
LEDA	2456	1987	5	2	Thiene	8.7	35
LEDA	2456	1987	5	2	Velo d'Astico	4.3	35
LEDA	2456	1987	5	2	Lugo di Vicenza	8.8	30
LEDA	2456	1987	5	2	Marano Vicentino	9.1	30
LEDA	2456	1987	5	2	Santorso	4.6	30
LEDA	2456	1987	5	2	Zanè	5.9	30
LEDA	2456	1987	5	2	Zugliano	9.1	30
LEDA	2470	1989	9	13	Schio	8.5	55
LEDA	2470	1989	9	13	Arsiero	5.9	50
LEDA	2470	1989	9	13	Calvene	7.3	50
LEDA	2470	1989	9	13	Cogollo del Cengio	1.4	50
LEDA	2470	1989	9	13	Marano Vicentino	9.1	50
LEDA	2470	1989	9	13	Piovene Rocchette	1.9	50
LEDA	2470	1989	9	13	Thiene	8.7	50
LEDA	2470	1989	9	13	Velo d'Astico	4.3	50
LEDA	2470	1989	9	13	Zanè	5.9	50
LEDA	2470	1989	9	13	Caltrano	3.3	45
LEDA	2470	1989	9	13	Chiuppano	3.7	45
LEDA	2470	1989	9	13	Lugo di Vicenza	8.8	45
LEDA	2470	1989	9	13	Zugliano	9.1	40
LEDA	2518	1998	4	12	Velo d'Astico	4.3	35

LEDA	2518	1998	4	12	Piovene Rocchette	1.9	30
VILLA PERA	2207	1964	8	2	Amandola	7	20
VILLA PERA	2207	1964	8	2	Smerillo	4.4	20
VILLA PERA	2316	1972	11	26	Montefortino	8.4	80
VILLA PERA	2316	1972	11	26	Monte San Martino	7.4	75
VILLA PERA	2400	1979	9	19	Montefortino	8.4	55
VILLA PERA	2400	1979	9	19	Amandola	7	50
VILLA PERA	2400	1979	9	19	Comunanza	2.2	50
VILLA PERA	2400	1979	9	19	Force	4.1	50
VILLA PERA	2400	1979	9	19	Monte San Martino	7.4	50
VILLA PERA	2400	1979	9	19	Montefalcone Appennino	3	50
VILLA PERA	2400	1979	9	19	Montelparo	9.8	50
VILLA PERA	2400	1979	9	19	Santa Vittoria in Matenano	7.5	50
VILLA PERA	2400	1979	9	19	Smerillo	4.4	50
VILLA PERA	2400	1979	9	19	Palmiano	7.4	45
VILLA PERA	2413	1980	11	23	Monte San Martino	7.4	35
VILLA PERA	2440	1984	4	29	Amandola	7	50
VILLA PERA	2440	1984	4	29	Montefalcone Appennino	3	45
VILLA PERA	2440	1984	4	29	Monte San Martino	7.4	40
VILLA PERA	2440	1984	4	29	Comunanza	2.2	35
VILLA PERA	2440	1984	4	29	Santa Vittoria in Matenano	7.5	35
VILLA PERA	2440	1984	4	29	Rotella	9.9	30
VILLA PERA	2441	1984	5	7	Santa Vittoria in Matenano	7.5	20
VILLA PERA	2459	1987	7	3	Force	4.1	50
VILLA PERA	2459	1987	7	3	Sant'Ippolito	9.9	30
VILLA PERA	2489	1993	6	5	Amandola	7	45
VILLA PERA	2489	1993	6	5	Force	4.1	35
VILLA PERA	2489	1993	6	5	Comunanza	2.2	30
VILLA PERA	2489	1993	6	5	Monte San Martino	7.4	30
VILLA PERA	2489	1993	6	5	Montefortino	8.4	30
VILLA PERA	2489	1993	6	5	Montelparo	9.8	30
VILLA PERA	2489	1993	6	5	Santa Vittoria in Matenano	7.5	30
VILLA PERA	2515	1997	9	26	Montefalcone Appennino	3	60
VILLA PERA	2515	1997	9	26	Montelparo	9.8	60
VILLA PERA	2515	1997	9	26	Palmiano	7.4	60
VILLA PERA	2515	1997	9	26	Amandola	7	55
VILLA PERA	2515	1997	9	26	Comunanza	2.2	55
VILLA PERA	2515	1997	9	26	Monte San Martino	7.4	55
VILLA PERA	2515	1997	9	26	Montefortino	8.4	55
VILLA PERA	2515	1997	9	26	Santa Vittoria in Matenano	7.5	55
VILLA PERA	2515	1997	9	26	Smerillo	4.4	55
VILLA PERA	2515	1997	9	26	Force	4.1	50
VILLA PERA	2515	1997	9	26	Rotella	9.9	50
VILLA PERA	2517	1998	3	26	Montelparo	9.8	55
VILLA PERA	2517	1998	3	26	Rotella	9.9	55
VILLA PERA	2517	1998	3	26	Amandola	7	50
COLOMBARA	2195	1963	7	21	Acquasanta Terme	3.7	60
COLOMBARA	2316	1972	11	26	Acquasanta Terme	3.7	65
COLOMBARA	2316	1972	11	26	Cesano	8.1	60
COLOMBARA	2400	1979	9	19	Valle Castellana	8.4	55
COLOMBARA	2400	1979	9	19	Acquasanta Terme	3.7	45
COLOMBARA	2400	1979	9	19	Rosara	9.6	45
COLOMBARA	2440	1984	4	29	Roccafluvione (Marsia)	7.9	40
COLOMBARA	2441	1984	5	7	Acquasanta Terme	3.7	30
COLOMBARA	2441	1984	5	7	Valle Castellana	8.4	30
COLOMBARA	2459	1987	7	3	Acquasanta Terme	3.7	50
COLOMBARA	2459	1987	7	3	Valle Castellana	8.4	40
COLOMBARA	2489	1993	6	5	Roccafluvione (Marsia)	7.9	40
COLOMBARA	2489	1993	6	5	Montegallo (Balzo)	9.8	30

COLOMBARA	2515	1997	9	26	Casebianche	5.4	65
COLOMBARA	2515	1997	9	26	Acquasanta Terme	3.7	55
COLOMBARA	2515	1997	9	26	Roccafluvione (Marsia)	7.9	50
COLOMBARA	2515	1997	9	26	Valle Castellana	8.4	50
COLOMBARA	2517	1998	3	26	San Martino	6.8	40
COLOMBARA	2521	1998	8	15	Acquasanta Terme	3.7	30
COLOMBARA	2521	1998	8	15	Montegallo (Balzo)	9.8	20
CASTEL S. VINCENZO	2413	1980	11	23	Castel San Vincenzo	0.4	50
CASTEL S. VINCENZO	2413	1980	11	23	Colli a Volturno	7.1	50
CASTEL S. VINCENZO	2434	1983	8	12	Alfedena	9.4	50
CASTEL S. VINCENZO	2434	1983	8	12	Castel San Vincenzo	0.4	50
CASTEL S. VINCENZO	2434	1983	8	12	Cerro al Volturno	3.6	50
CASTEL S. VINCENZO	2434	1983	8	12	Colli a Volturno	7.1	50
CASTEL S. VINCENZO	2434	1983	8	12	Fornelli	8.3	50
CASTEL S. VINCENZO	2434	1983	8	12	Pizzone	2.7	50
CASTEL S. VINCENZO	2434	1983	8	12	Rocchetta a Volturno (Rocchett	4	50
CASTEL S. VINCENZO	2434	1983	8	12	Scapoli	4	50
CASTEL S. VINCENZO	2441	1984	5	7	Alfedena	9.4	80
CASTEL S. VINCENZO	2441	1984	5	7	Colli a Volturno	7.1	80
CASTEL S. VINCENZO	2441	1984	5	7	Pizzone	2.7	80
CASTEL S. VINCENZO	2441	1984	5	7	Acquaviva d'Isernia	7.7	75
CASTEL S. VINCENZO	2441	1984	5	7	Castelnuovo a Volturno	3.7	70
CASTEL S. VINCENZO	2441	1984	5	7	Cerro al Volturno	3.6	70
CASTEL S. VINCENZO	2441	1984	5	7	Montenero Val Cocchiara	7.2	70
CASTEL S. VINCENZO	2441	1984	5	7	Rionero Sannitico	9.4	70
CASTEL S. VINCENZO	2441	1984	5	7	Scapoli	4	70
CASTEL S. VINCENZO	2441	1984	5	7	Castel San Vincenzo	0.4	65
CASTEL S. VINCENZO	2441	1984	5	7	Fornelli	8.3	65
CASTEL S. VINCENZO	2441	1984	5	7	Rocchetta a Volturno (Rocchett	4	65
CASTEL S. VINCENZO	2474	1990	5	5	Castel San Vincenzo	0.4	30
CASTEL S. VINCENZO	2474	1990	5	5	Scapoli	4	25
CASTEL S. VINCENZO	2474	1990	5	5	Colli a Volturno	7.1	20
MONTAGNA SPACCATA 1	2175	1962	8	21	Scontrone	3.5	40
MONTAGNA SPACCATA 1	2413	1980	11	23	Castel San Vincenzo	8.6	50
MONTAGNA SPACCATA 1	2413	1980	11	23	Villetta Barrea	8.7	40
MONTAGNA SPACCATA 1	2434	1983	8	12	Alfedena	2.5	50
MONTAGNA SPACCATA 1	2434	1983	8	12	Barrea	4.1	50
MONTAGNA SPACCATA 1	2434	1983	8	12	Castel San Vincenzo	8.6	50
MONTAGNA SPACCATA 1	2434	1983	8	12	Civitella Alfedena	7.4	50
MONTAGNA SPACCATA 1	2434	1983	8	12	Pizzone	6.3	50
MONTAGNA SPACCATA 1	2434	1983	8	12	Scontrone	3.5	50
MONTAGNA SPACCATA 1	2434	1983	8	12	Villetta Barrea	8.7	50
MONTAGNA SPACCATA 1	2441	1984	5	7	Alfedena	2.5	80
MONTAGNA SPACCATA 1	2441	1984	5	7	Pizzone	6.3	80
MONTAGNA SPACCATA 1	2441	1984	5	7	Villa Scontrone	5.7	75
MONTAGNA SPACCATA 1	2441	1984	5	7	Villetta Barrea	8.7	75
MONTAGNA SPACCATA 1	2441	1984	5	7	Barrea	4.1	70
MONTAGNA SPACCATA 1	2441	1984	5	7	Civitella Alfedena	7.4	70
MONTAGNA SPACCATA 1	2441	1984	5	7	Montenero Val Cocchiara	4.8	70
MONTAGNA SPACCATA 1	2441	1984	5	7	Scontrone	3.5	70
MONTAGNA SPACCATA 1	2441	1984	5	7	Castel San Vincenzo	8.6	65
MONTAGNA SPACCATA 1	2474	1990	5	5	Scontrone	3.5	40
MONTAGNA SPACCATA 1	2474	1990	5	5	Castel San Vincenzo	8.6	30
MONTAGNA SPACCATA 2	2175	1962	8	21	Scontrone	3.6	40
MONTAGNA SPACCATA 2	2413	1980	11	23	Castel San Vincenzo	8.8	50
MONTAGNA SPACCATA 2	2413	1980	11	23	Villetta Barrea	8.4	40
MONTAGNA SPACCATA 2	2434	1983	8	12	Alfedena	2.6	50
MONTAGNA SPACCATA 2	2434	1983	8	12	Barrea	3.9	50
MONTAGNA SPACCATA 2	2434	1983	8	12	Castel San Vincenzo	8.8	50

MONTAGNA SPACCATA 2	2434	1983	8	12	Civitella Alfedena	7.2	50
MONTAGNA SPACCATA 2	2434	1983	8	12	Pizzone	6.5	50
MONTAGNA SPACCATA 2	2434	1983	8	12	Scontrone	3.6	50
MONTAGNA SPACCATA 2	2434	1983	8	12	Villetta Barrea	8.4	50
MONTAGNA SPACCATA 2	2441	1984	5	7	Alfedena	2.6	80
MONTAGNA SPACCATA 2	2441	1984	5	7	Pizzone	6.5	80
MONTAGNA SPACCATA 2	2441	1984	5	7	Villa Scontrone	5.7	75
MONTAGNA SPACCATA 2	2441	1984	5	7	Villetta Barrea	8.4	75
MONTAGNA SPACCATA 2	2441	1984	5	7	Barrea	3.9	70
MONTAGNA SPACCATA 2	2441	1984	5	7	Civitella Alfedena	7.2	70
MONTAGNA SPACCATA 2	2441	1984	5	7	Montenero Val Cocchiara	5	70
MONTAGNA SPACCATA 2	2441	1984	5	7	Scontrone	3.6	70
MONTAGNA SPACCATA 2	2441	1984	5	7	Castel San Vincenzo	8.8	65
MONTAGNA SPACCATA 2	2474	1990	5	5	Scontrone	3.6	40
MONTAGNA SPACCATA 2	2474	1990	5	5	Castel San Vincenzo	8.8	30
MONTAGNA SPACCATA 3	2175	1962	8	21	Scontrone	3.6	40
MONTAGNA SPACCATA 3	2413	1980	11	23	Castel San Vincenzo	8.3	50
MONTAGNA SPACCATA 3	2413	1980	11	23	Villetta Barrea	9	40
MONTAGNA SPACCATA 3	2434	1983	8	12	Alfedena	2.5	50
MONTAGNA SPACCATA 3	2434	1983	8	12	Barrea	4.4	50
MONTAGNA SPACCATA 3	2434	1983	8	12	Castel San Vincenzo	8.3	50
MONTAGNA SPACCATA 3	2434	1983	8	12	Civitella Alfedena	7.7	50
MONTAGNA SPACCATA 3	2434	1983	8	12	Pizzone	6	50
MONTAGNA SPACCATA 3	2434	1983	8	12	Scontrone	3.6	50
MONTAGNA SPACCATA 3	2434	1983	8	12	Villetta Barrea	9	50
MONTAGNA SPACCATA 3	2441	1984	5	7	Alfedena	2.5	80
MONTAGNA SPACCATA 3	2441	1984	5	7	Pizzone	6	80
MONTAGNA SPACCATA 3	2441	1984	5	7	Villa Scontrone	5.6	75
MONTAGNA SPACCATA 3	2441	1984	5	7	Villetta Barrea	9	75
MONTAGNA SPACCATA 3	2441	1984	5	7	Barrea	4.4	70
MONTAGNA SPACCATA 3	2441	1984	5	7	Civitella Alfedena	7.7	70
MONTAGNA SPACCATA 3	2441	1984	5	7	Montenero Val Cocchiara	4.6	70
MONTAGNA SPACCATA 3	2441	1984	5	7	Scontrone	3.6	70
MONTAGNA SPACCATA 3	2441	1984	5	7	Castel San Vincenzo	8.3	65
MONTAGNA SPACCATA 3	2474	1990	5	5	Scontrone	3.6	40
MONTAGNA SPACCATA 3	2474	1990	5	5	Castel San Vincenzo	8.3	30
PIANTELESSIO	2473	1990	2	11	Noasca	5.6	40
PONTE ANNIBALE	2413	1980	11	23	Capua	5.6	70
PONTE ANNIBALE	2413	1980	11	23	San Prisco	5.2	70
PONTE ANNIBALE	2413	1980	11	23	Santa Maria Capua Vetere	6.2	70
PONTE ANNIBALE	2413	1980	11	23	Caserta	8.6	65
PONTE ANNIBALE	2413	1980	11	23	Bellona	4.4	60
PONTE ANNIBALE	2413	1980	11	23	Caiazzo	9.4	60
PONTE ANNIBALE	2413	1980	11	23	Castel Morrone (Annunziata)	7.3	60
PONTE ANNIBALE	2413	1980	11	23	Formicola	9.3	60
PONTE ANNIBALE	2413	1980	11	23	Piana di Monte Verna	6.5	60
PONTE ANNIBALE	2413	1980	11	23	San Leucio	5.3	55
PONTE ANNIBALE	2419	1981	2	14	Casagiove	6.9	55
PONTE ANNIBALE	2419	1981	2	14	Caserta	8.6	55
PONTE ANNIBALE	2419	1981	2	14	Santa Maria Capua Vetere	6.2	55
PONTE ANNIBALE	2441	1984	5	7	Capua	5.6	65
PONTE ANNIBALE	2441	1984	5	7	Caserta	8.6	60
PONTE ANNIBALE	2441	1984	5	7	Santa Maria Capua Vetere	6.2	60
PONTE ANNIBALE	2441	1984	5	7	Caiazzo	9.4	50
PONTE ANNIBALE	2474	1990	5	5	Capua	5.6	55
PONTE ANNIBALE	2474	1990	5	5	Vitulazio	5.6	50
PONTE ANNIBALE	2474	1990	5	5	Bellona	4.4	45
PONTE ANNIBALE	2474	1990	5	5	Camigliano	7.3	45
PONTE ANNIBALE	2474	1990	5	5	Piana di Monte Verna	6.5	45

PONTE ANNIBALE	2474	1990	5	5	Portico di Caserta	8.6	45
PONTE ANNIBALE	2474	1990	5	5	Recale	8.9	45
PONTE ANNIBALE	2474	1990	5	5	Casapulla	6.5	40
PONTE ANNIBALE	2474	1990	5	5	Castel di Sasso (Cisterna)	6.6	40
PONTE ANNIBALE	2474	1990	5	5	Macerata Campania	7.8	40
PONTE ANNIBALE	2474	1990	5	5	Pastorano	8.1	40
PONTE ANNIBALE	2474	1990	5	5	San Prisco	5.2	40
PONTE ANNIBALE	2474	1990	5	5	Santa Maria Capua Vetere	6.2	40
PONTE ANNIBALE	2474	1990	5	5	San Tammaro	7.3	35
PONTE ANNIBALE	2474	1990	5	5	Formicola	9.3	30
PONTE ANNIBALE	2481	1991	5	26	Casagiove	6.9	45
PONTE ANNIBALE	2481	1991	5	26	Castel di Sasso (Cisterna)	6.6	30
PONTE ANNIBALE	2505	1996	4	3	Caserta	8.6	40
PONTE ANNIBALE	2505	1996	4	3	Piana di Monte Verna	6.5	35
PONTE ANNIBALE	2505	1996	4	3	Castel Morrone (Annunziata)	7.3	30
PONTE ANNIBALE	2505	1996	4	3	Macerata Campania	7.8	30
PONTE ANNIBALE	2505	1996	4	3	Recale	8.9	30
PONTE ANNIBALE	2505	1996	4	3	Portico di Caserta	8.6	25
PONTE ANNIBALE	2512	1997	3	19	Castel di Sasso (Cisterna)	6.6	40
PONTE ANNIBALE	2512	1997	3	19	Portico di Caserta	8.6	40
PONTE ANNIBALE	2512	1997	3	19	Caiazzo	9.4	35
PONTE ANNIBALE	2512	1997	3	19	Caserta	8.6	35
PONTE ANNIBALE	2512	1997	3	19	Castel Morrone (Annunziata)	7.3	30
PONTE ANNIBALE	2512	1997	3	19	Formicola	9.3	30
PONTE ANNIBALE	2512	1997	3	19	Piana di Monte Verna	6.5	30
PONTE ANNIBALE	2512	1997	3	19	San Prisco	5.2	20
MARROGGIA	2294	1971	2	6	Acquasparta	6.6	30
MARROGGIA	2316	1972	11	26	Spoletto	9.6	40
MARROGGIA	2400	1979	9	19	Colle Fabbri	6	65
MARROGGIA	2400	1979	9	19	Spoletto	9.6	65
MARROGGIA	2400	1979	9	19	Morgnano	9.6	55
MARROGGIA	2400	1979	9	19	Acquasparta	6.6	50
MARROGGIA	2440	1984	4	29	Acquasparta	6.6	50
MARROGGIA	2440	1984	4	29	Spoletto	9.6	45
MARROGGIA	2441	1984	5	7	Acquasparta	6.6	40
MARROGGIA	2441	1984	5	7	Spoletto	9.6	30
MARROGGIA	2489	1993	6	5	Spoletto	9.6	35
MARROGGIA	2514	1997	5	12	Colpetrazzo	6.6	60
MARROGGIA	2514	1997	5	12	Montignano	8.6	60
MARROGGIA	2514	1997	5	12	Villa San Faustino	7.8	60
MARROGGIA	2514	1997	5	12	Acquasparta	6.6	55
MARROGGIA	2514	1997	5	12	Casigliano	9.5	55
MARROGGIA	2514	1997	5	12	Cisterna	0.8	55
MARROGGIA	2514	1997	5	12	Baiano	4.7	50
MARROGGIA	2514	1997	5	12	Castel del Monte	4.2	50
MARROGGIA	2514	1997	5	12	Firenzuola	0.9	50
MARROGGIA	2514	1997	5	12	Fogliano	2	50
MARROGGIA	2514	1997	5	12	Icciano	3.1	50
MARROGGIA	2514	1997	5	12	Montemartano	9	50
MARROGGIA	2514	1997	5	12	San Nicolò	9.2	50
MARROGGIA	2514	1997	5	12	Spoletto	9.6	50
MARROGGIA	2514	1997	5	12	Uncinano	7.8	50
MARROGGIA	2515	1997	9	26	Spoletto	9.6	60
MARROGGIA	2515	1997	9	26	Acquasparta	6.6	55
MARROGGIA	2517	1998	3	26	Spoletto	9.6	45
CANCANO	2437	1983	11	9	Bormio	6.8	30
CANCANO	2470	1989	9	13	Valdisotto (Cepina)	0	40
CANCANO	2483	1991	11	20	Bormio	6.8	35
CANCANO	2483	1991	11	20	Valdidentro (Isolaccia)	3.6	30

CANCANO	2528	1999	12	29	Valdidentro (Isolaccia)		3.6	50
CANCANO	2528	1999	12	29	Valdisotto (Cepina)	1	0	50
CANCANO	2528	1999	12	29	Bormio		6.8	45
GIOVERETTO	2470	1989	9	13	Ganda		6.3	30
GIOVERETTO	2528	1999	12	29	Ganda		6.3	45
PONTE MURANDIN	2144	1960	2	19	Condino		6.6	55
PONTE MURANDIN	2372	1976	12	13	Condino		6.6	60
PONTE MURANDIN	2372	1976	12	13	Tiarno di Sopra		8.4	60
PONTE MURANDIN	2372	1976	12	13	Bondo		8.9	50
PONTE MURANDIN	2372	1976	12	13	Breguzzo		9.9	50
PONTE MURANDIN	2372	1976	12	13	Pieve di Bono (Creto)		2.9	50
PONTE MURANDIN	2372	1976	12	13	Roncone		6.5	50
PONTE MURANDIN	2437	1983	11	9	Daone		1.4	40
PONTE MURANDIN	2470	1989	9	13	Tiarno di Sopra		8.4	50
PONTE MURANDIN	2470	1989	9	13	Bersone		2.3	45
PONTE MURANDIN	2470	1989	9	13	Breguzzo		9.9	45
PONTE MURANDIN	2470	1989	9	13	Condino		6.6	45
PONTE MURANDIN	2470	1989	9	13	Pieve di Bono (Creto)		2.9	40
PONTE MURANDIN	2470	1989	9	13	Prezzo		2.7	40
PONTE MURANDIN	2470	1989	9	13	Bondo		8.9	35
PONTE MURANDIN	2470	1989	9	13	Lardaro		5.1	35
PONTE MURANDIN	2470	1989	9	13	Praso		2.6	35
PONTE MURANDIN	2470	1989	9	13	Roncone		6.5	35
CERVENTOSA	2270	1969	8	11	Cortona		6	50
CERVENTOSA	2270	1969	8	11	Lisciano Niccone		9	50
CERVENTOSA	2270	1969	8	11	Terontola		9.9	50
CERVENTOSA	2413	1980	11	23	Cortona		6	30
CERVENTOSA	2440	1984	4	29	Cortona		6	40
CERVENTOSA	2440	1984	4	29	Tuoro sul Trasimeno		9.8	40
CERVENTOSA	2440	1984	4	29	Terontola		9.9	35
CERVENTOSA	2515	1997	9	26	Lisciano Niccone		9	60
CERVENTOSA	2515	1997	9	26	Tuoro sul Trasimeno		9.8	55
CERVENTOSA	2515	1997	9	26	Cortona		6	40
CERVENTOSA	2517	1998	3	26	Cortona		6	20
MALGA BOAZZO	2437	1983	11	9	Daone		9.3	40
PONTE PIÀ	2144	1960	2	19	Saone		5.9	60
PONTE PIÀ	2144	1960	2	19	Tione di Trento		9.1	55
PONTE PIÀ	2144	1960	2	19	Spiazzo (San Vigilio)		9.6	35
PONTE PIÀ	2303	1971	7	15	Ragoli		4.9	30
PONTE PIÀ	2363	1976	5	6	Cares		3	55
PONTE PIÀ	2363	1976	5	6	Sarche		8.7	50
PONTE PIÀ	2363	1976	5	6	Tione di Trento		9.1	40
PONTE PIÀ	2372	1976	12	13	Fiavè		5.3	50
PONTE PIÀ	2372	1976	12	13	Ponte Arche		3	50
PONTE PIÀ	2372	1976	12	13	Sarche		8.7	50
PONTE PIÀ	2372	1976	12	13	Tione di Trento		9.1	40
PONTE PIÀ	2372	1976	12	13	Vigo Rendena		9.7	40
PONTE PIÀ	2470	1989	9	13	San Lorenzo in Banale		5.9	55
PONTE PIÀ	2470	1989	9	13	Villa Rendena	1	0	55
PONTE PIÀ	2470	1989	9	13	Dorsino		4.8	50
PONTE PIÀ	2470	1989	9	13	Fiavè		5.3	50
PONTE PIÀ	2470	1989	9	13	Montagne (Larzana)		6.9	50
PONTE PIÀ	2470	1989	9	13	Pelugo		9.8	50
PONTE PIÀ	2470	1989	9	13	Ragoli		4.9	50
PONTE PIÀ	2470	1989	9	13	Spiazzo (San Vigilio)		9.6	50
PONTE PIÀ	2470	1989	9	13	Bleggio Inferiore (Comighello)		2.6	45
PONTE PIÀ	2470	1989	9	13	Stenico		1.1	45
PONTE PIÀ	2470	1989	9	13	Tione di Trento		9.1	45
PONTE PIÀ	2470	1989	9	13	Vigo Rendena		9.7	45



PONTE PIÀ	2470	1989	9	13	Lomaso (Campo)	3.6	40
PONTE PIÀ	2470	1989	9	13	Zuclo	7.4	35
VICAGLIA	2218	1965	11	9	Ligonchio	9.8	50
VICAGLIA	2303	1971	7	15	Ligonchio	9.8	45
VICAGLIA	2437	1983	11	9	Camporgiano	7.7	40
VICAGLIA	2437	1983	11	9	Piazza al Serchio	6.1	40
VICAGLIA	2437	1983	11	9	Sillano	3.4	40
VICAGLIA	2445	1985	1	23	Camporgiano	7.7	60
VICAGLIA	2445	1985	1	23	Piazza al Serchio	6.1	55
VICAGLIA	2502	1995	10	10	Corfino	5.7	50
VICAGLIA	2502	1995	10	10	Giuncugnano	8	50
VICAGLIA	2502	1995	10	10	Sillano	3.4	50
VICAGLIA	2502	1995	10	10	Villa Collemantina	8.7	50
VICAGLIA	2502	1995	10	10	Camporgiano	7.7	45
VICAGLIA	2502	1995	10	10	Casone di Profecchia	8.1	45
VICAGLIA	2502	1995	10	10	Ligonchio	9.8	45
VICAGLIA	2502	1995	10	10	Piazza al Serchio	6.1	45
VICAGLIA	2502	1995	10	10	San Romano in Garfagnana	6.4	30
VICAGLIA	2509	1996	10	15	Ligonchio	9.8	35
VICAGLIA	2517	1998	3	26	Sillano	3.4	30
CAMPO MORO (I)	2149	1960	3	23	Caspoggio	6.6	20
CAMPO MORO (I)	2483	1991	11	20	Lanzada	5.8	45
CAMPO MORO (I)	2483	1991	11	20	Chiesa in Valmalenco	7.3	40
CAMPO MORO (I)	2483	1991	11	20	Torre di Santa Maria	9.8	40
CAMPO MORO (I)	2528	1999	12	29	Caspoggio	6.6	50
CAMPO MORO (I)	2528	1999	12	29	Lanzada	5.8	45
CAMPO MORO (I)	2528	1999	12	29	Chiesa in Valmalenco	7.3	35
CAMPO MORO (II)	2149	1960	3	23	Caspoggio	6.6	20
CAMPO MORO (II)	2483	1991	11	20	Lanzada	5.8	45
CAMPO MORO (II)	2483	1991	11	20	Chiesa in Valmalenco	7.3	40
CAMPO MORO (II)	2483	1991	11	20	Torre di Santa Maria	9.9	40
CAMPO MORO (II)	2528	1999	12	29	Caspoggio	6.6	50
CAMPO MORO (II)	2528	1999	12	29	Lanzada	5.8	45
CAMPO MORO (II)	2528	1999	12	29	Chiesa in Valmalenco	7.3	35
CALVANELLA	2276	1970	2	9	Borgo San Lorenzo	9.8	45
CALVANELLA	2303	1971	7	15	Borgo San Lorenzo	9.8	30
CALVANELLA	2315	1972	10	25	Borgo San Lorenzo	9.8	45
CALVANELLA	2437	1983	11	9	Borgo San Lorenzo	9.8	25
CALVANELLA	2517	1998	3	26	Fiesole	8.4	25
LEVANE	2133	1959	3	24	Montevarchi	5.5	20
LEVANE	2270	1969	8	11	Pergine Valdarno	6.2	30
LEVANE	2270	1969	8	11	Loro Ciuffenna	9.1	20
LEVANE	2270	1969	8	11	Terranuova Bracciolini	5.9	20
LEVANE	2437	1983	11	9	Montevarchi	5.5	20
LEVANE	2440	1984	4	29	Laterina	6.6	40
LEVANE	2440	1984	4	29	Bucine	3.8	35
LEVANE	2515	1997	9	26	Laterina	6.6	50
LEVANE	2515	1997	9	26	Bucine	3.8	40
LEVANE	2515	1997	9	26	Montevarchi	5.5	40
LEVANE	2515	1997	9	26	Pergine Valdarno	6.2	40
LEVANE	2515	1997	9	26	Loro Ciuffenna	9.1	30
LEVANE	2517	1998	3	26	Laterina	6.6	40
MALGA BISSINA	2372	1976	12	13	Saviore dell'Adamello	9.3	30
MALGA BISSINA	2470	1989	9	13	Saviore dell'Adamello	9.3	35
MALGA BISSINA	2528	1999	12	29	Saviore dell'Adamello	9.3	35
AJA	2117	1957	12	6	Narni	1.9	20
AJA	2168	1961	10	31	Terni	9.7	30
AJA	2294	1971	2	6	Terni	9.7	30
AJA	2363	1976	5	6	Terni	9.7	35

AJA	2400	1979	9	19	Stroncone	1	0	60
AJA	2400	1979	9	19	Terni		9.7	55
AJA	2400	1979	9	19	Narni		1.9	50
AJA	2400	1979	9	19	Narni Scalo		2.5	50
AJA	2400	1979	9	19	Collescipoli		6.5	45
AJA	2440	1984	4	29	Narni		1.9	40
AJA	2440	1984	4	29	Stroncone	1	0	40
AJA	2440	1984	4	29	Terni		9.7	40
AJA	2441	1984	5	7	Narni		1.9	35
AJA	2441	1984	5	7	Stroncone	1	0	35
AJA	2489	1993	6	5	Narni		1.9	30
AJA	2489	1993	6	5	Stroncone	1	0	30
AJA	2489	1993	6	5	Terni		9.7	30
AJA	2514	1997	5	12	Narni		1.9	45
AJA	2515	1997	9	26	Narni		1.9	60
AJA	2515	1997	9	26	Terni		9.7	55
AJA	2515	1997	9	26	Stroncone	1	0	50
AJA	2521	1998	8	15	Narni		1.9	40
AJA	2521	1998	8	15	Stroncone	1	0	30
AJA	2521	1998	8	15	Terni		9.7	30
PENNE	2400	1979	9	19	Loreto Aprutino		6.2	55
PENNE	2400	1979	9	19	Penne		2.3	55
PENNE	2400	1979	9	19	Civitella Casanova		8.6	45
PENNE	2400	1979	9	19	Farindola		7.3	40
PENNE	2413	1980	11	23	Civitella Casanova		8.6	40
PENNE	2413	1980	11	23	Collecervino		8.7	40
PENNE	2413	1980	11	23	Farindola		7.3	40
PENNE	2413	1980	11	23	Loreto Aprutino		6.2	40
PENNE	2413	1980	11	23	Montebello di Bertona		4.1	40
PENNE	2413	1980	11	23	Penne		2.3	40
PENNE	2440	1984	4	29	Penne		2.3	35
PENNE	2441	1984	5	7	Penne		2.3	55
PENNE	2441	1984	5	7	Civitella Casanova		8.6	50
PENNE	2441	1984	5	7	Collecervino		8.7	50
PENNE	2441	1984	5	7	Loreto Aprutino		6.2	50
PENNE	2441	1984	5	7	Montebello di Bertona		4.1	50
PENNE	2441	1984	5	7	Picciano		7.5	50
PENNE	2441	1984	5	7	Villa Celiera		7.8	50
PENNE	2441	1984	5	7	Elice		9.9	45
PENNE	2441	1984	5	7	Farindola		7.3	45
PENNE	2459	1987	7	3	Elice		9.9	50
PENNE	2459	1987	7	3	Collecervino		8.7	40
PENNE	2459	1987	7	3	Loreto Aprutino		6.2	40
PENNE	2459	1987	7	3	Penne		2.3	40
PENNE	2459	1987	7	3	Picciano		7.5	40
PENNE	2459	1987	7	3	Civitella Casanova		8.6	30
PENNE	2459	1987	7	3	Farindola		7.3	30
PENNE	2515	1997	9	26	Collecervino		8.7	55
PENNE	2515	1997	9	26	Civitella Casanova		8.6	45
PENNE	2515	1997	9	26	Elice		9.9	40
PENNE	2515	1997	9	26	Farindola		7.3	40
PENNE	2515	1997	9	26	Picciano		7.5	40
PENNE	2515	1997	9	26	Montebello di Bertona		4.1	35
PENNE	2515	1997	9	26	Penne		2.3	35
PENNE	2515	1997	9	26	Villa Celiera		7.8	30
PENNE	2517	1998	3	26	Picciano		7.5	40
SELVA	2265	1969	4	17	Picinisco		9.2	60
SELVA	2265	1969	4	17	Vallerotonda		7.6	60
SELVA	2327	1973	11	5	Vallerotonda		7.6	60

SELVA	2413	1980	11	23	Castel San Vincenzo	9.8	50
SELVA	2413	1980	11	23	Vallerotonda	7.6	45
SELVA	2413	1980	11	23	Acquafondata	7.1	40
SELVA	2413	1980	11	23	Picinisco	9.2	40
SELVA	2413	1980	11	23	San Biagio Saracinisco	3.2	40
SELVA	2434	1983	8	12	Castel San Vincenzo	9.8	50
SELVA	2434	1983	8	12	Pizzone	9	50
SELVA	2434	1983	8	12	Scapoli	7.7	50
SELVA	2441	1984	5	7	Pizzone	9	80
SELVA	2441	1984	5	7	Castelnuovo a Volturno	6.5	70
SELVA	2441	1984	5	7	Picinisco	9.2	70
SELVA	2441	1984	5	7	San Biagio Saracinisco	3.2	70
SELVA	2441	1984	5	7	Scapoli	7.7	70
SELVA	2441	1984	5	7	Castel San Vincenzo	9.8	65
SELVA	2441	1984	5	7	Acquafondata	7.1	60
SELVA	2441	1984	5	7	Vallerotonda	7.6	60
SELVA	2441	1984	5	7	Viticuso	9	60
SELVA	2441	1984	5	7	Collevecchio	5.7	40
SELVA	2474	1990	5	5	Castel San Vincenzo	9.8	30
SELVA	2474	1990	5	5	Scapoli	7.7	25
AMBIESTA	2135	1959	4	26	Zuglio	9.6	80
AMBIESTA	2135	1959	4	26	Formeaso	8.9	75
AMBIESTA	2135	1959	4	26	Sezza	9.1	75
AMBIESTA	2135	1959	4	26	Cazzaso	5.7	70
AMBIESTA	2135	1959	4	26	Cedarchis	9.4	70
AMBIESTA	2135	1959	4	26	Imponzo	8.5	70
AMBIESTA	2135	1959	4	26	Lauco	6.1	70
AMBIESTA	2135	1959	4	26	Cadunea	9.1	65
AMBIESTA	2135	1959	4	26	Trava	9.1	65
AMBIESTA	2135	1959	4	26	Vinaio	7.2	65
AMBIESTA	2135	1959	4	26	Amaro	8.7	60
AMBIESTA	2135	1959	4	26	Avaglio	7.9	60
AMBIESTA	2135	1959	4	26	Buttea	6.7	60
AMBIESTA	2135	1959	4	26	Enemonzo	8.7	60
AMBIESTA	2135	1959	4	26	Fusea	4.9	60
AMBIESTA	2135	1959	4	26	Terzo	6.5	60
AMBIESTA	2135	1959	4	26	Val	9.9	60
AMBIESTA	2135	1959	4	26	Villa Santina	6.1	60
AMBIESTA	2135	1959	4	26	Tolmezzo	3.4	55
AMBIESTA	2135	1959	4	26	Verzegnis (Chiaulis)	1.1	55
AMBIESTA	2135	1959	4	26	Cavazzo Carnico	4.6	50
AMBIESTA	2153	1960	7	14	Tolmezzo	3.4	50
AMBIESTA	2363	1976	5	6	Alesso	9	85
AMBIESTA	2363	1976	5	6	Amaro	8.7	85
AMBIESTA	2363	1976	5	6	Cavazzo Carnico	4.6	85
AMBIESTA	2363	1976	5	6	Cesclans	6.3	85
AMBIESTA	2363	1976	5	6	Preone	9.1	85
AMBIESTA	2363	1976	5	6	San Francesco	8.3	85
AMBIESTA	2363	1976	5	6	Enemonzo	8.7	80
AMBIESTA	2363	1976	5	6	Interneppo	9.9	80
AMBIESTA	2363	1976	5	6	Invillino	4.6	80
AMBIESTA	2363	1976	5	6	Lauco	6.1	80
AMBIESTA	2363	1976	5	6	Pozzis	6.3	80
AMBIESTA	2363	1976	5	6	Tolmezzo	3.4	80
AMBIESTA	2363	1976	5	6	Verzegnis (Chiaulis)	1.1	80
AMBIESTA	2363	1976	5	6	Villa Santina	6.1	80
AMBIESTA	2363	1976	5	6	Zuglio	9.6	80
AMBIESTA	2363	1976	5	6	Somplago	7.4	75
AMBIESTA	2363	1976	5	6	Buttea	6.7	70

AMBIESTA	2363	1976	5	6	Caneva di Tolmezzo	3.5	70
AMBIESTA	2363	1976	5	6	Cazzaso	5.7	70
AMBIESTA	2363	1976	5	6	Chiaicis	0.6	70
AMBIESTA	2363	1976	5	6	Colza	9.6	70
AMBIESTA	2363	1976	5	6	Illegio	7.8	70
AMBIESTA	2363	1976	5	6	Terzo	6.5	65
AMBIESTA	2363	1976	5	6	Val	9.9	65
AMBIESTA	2363	1976	5	6	Fusea	4.9	60
AMBIESTA	2363	1976	5	6	Sezza	9.1	55
AMBIESTA	2366	1976	9	15	San Francesco	8.3	75
AMBIESTA	2366	1976	9	15	Tolmezzo	3.4	75
AMBIESTA	2366	1976	9	15	Somplago	7.4	70
AMBIESTA	2463	1988	2	1	Amaro	8.7	60
AMBIESTA	2463	1988	2	1	Alesso	9	55
AMBIESTA	2463	1988	2	1	Caneva di Tolmezzo	3.5	55
AMBIESTA	2463	1988	2	1	Cavazzo Carnico	4.6	50
AMBIESTA	2463	1988	2	1	Tolmezzo	3.4	50
AMBIESTA	2463	1988	2	1	Verzegnis (Chiaulis)	1.1	50
AMBIESTA	2463	1988	2	1	Enemonzo	8.7	45
AMBIESTA	2463	1988	2	1	Illegio	7.8	40
AMBIESTA	2463	1988	2	1	Sezza	9.1	40
AMBIESTA	2463	1988	2	1	Zuglio	9.6	40
AMBIESTA	2463	1988	2	1	Lauco	6.1	35
AMBIESTA	2463	1988	2	1	Villa Santina	6.1	35
AMBIESTA	2495	1994	4	20	Cavazzo Carnico	4.6	45
AMBIESTA	2495	1994	4	20	Preone	9.1	45
AMBIESTA	2495	1994	4	20	Villa Santina	6.1	45
AMBIESTA	2495	1994	4	20	Enemonzo	8.7	40
AMBIESTA	2495	1994	4	20	Amaro	8.7	30
AMBIESTA	2495	1994	4	20	Tolmezzo	3.4	30
AMBIESTA	2495	1994	4	20	Zuglio	9.6	30
AMBIESTA	2506	1996	4	13	Cavazzo Carnico	4.6	45
AMBIESTA	2506	1996	4	13	Enemonzo	8.7	45
AMBIESTA	2506	1996	4	13	Preone	9.1	40
AMBIESTA	2506	1996	4	13	Tolmezzo	3.4	40
AMBIESTA	2506	1996	4	13	Villa Santina	6.1	40
AMBIESTA	2506	1996	4	13	Zuglio	9.6	35
AMBIESTA	2518	1998	4	12	Cavazzo Carnico	4.6	50
AMBIESTA	2518	1998	4	12	Tolmezzo	3.4	45
AMBIESTA	2518	1998	4	12	Amaro	8.7	40
AMBIESTA	2518	1998	4	12	Zuglio	9.6	40
SPECCHERI	2372	1976	12	13	Vallarsa (Raossi)	2.3	40
SPECCHERI	2372	1976	12	13	Recoaro Terme	9.6	30
SPECCHERI	2458	1987	5	24	Recoaro Terme	9.6	40
SPECCHERI	2458	1987	5	24	Vallarsa (Raossi)	2.3	40
SPECCHERI	2470	1989	9	13	Recoaro Terme	9.6	55
SPECCHERI	2470	1989	9	13	Vallarsa (Raossi)	2.3	50
VAL NOANA	2437	1983	11	9	Fiera di Primiero	4.3	30
VAL NOANA	2470	1989	9	13	Tonadico	4.7	55
VAL NOANA	2470	1989	9	13	Sovramonte (Servo)	9.8	50
VAL NOANA	2470	1989	9	13	Transacqua	4.2	45
VAL NOANA	2470	1989	9	13	Canal San Bovo	8.4	40
VAL NOANA	2470	1989	9	13	Fiera di Primiero	4.3	40
VAL NOANA	2470	1989	9	13	Imer	3.5	40
VAL NOANA	2470	1989	9	13	Mezzano	3	40
VAL NOANA	2470	1989	9	13	Siror	5.6	40
VAL NOANA	2518	1998	4	12	Transacqua	4.2	35
SAN LAZZARO	2171	1962	1	23	Fossombrone	3.2	35
SAN LAZZARO	2413	1980	11	23	Isola del Piano	6.1	30

SAN LAZZARO	2440	1984	4	29	Bargni	1	0	45
SAN LAZZARO	2440	1984	4	29	Fossombrone		3.2	45
SAN LAZZARO	2440	1984	4	29	Furlo		6.7	45
SAN LAZZARO	2440	1984	4	29	Canavaccio		5.9	40
SAN LAZZARO	2440	1984	4	29	Montefelcino		7.7	40
SAN LAZZARO	2440	1984	4	29	Sant'Ippolito		8.1	35
SAN LAZZARO	2460	1987	7	5	Isola del Piano		6.1	40
SAN LAZZARO	2460	1987	7	5	Montefelcino		7.7	40
SAN LAZZARO	2489	1993	6	5	Fossombrone		3.2	35
SAN LAZZARO	2489	1993	6	5	Sant'Ippolito		8.1	30
SAN LAZZARO	2515	1997	9	26	Fossombrone		3.2	55
SAN LAZZARO	2515	1997	9	26	Isola del Piano		6.1	55
SAN LAZZARO	2515	1997	9	26	Montefelcino		7.7	55
SAN LAZZARO	2515	1997	9	26	Sant'Ippolito		8.1	50
TAVERNELLE	2310	1972	2	4	Mombaroccio		7.4	60
TAVERNELLE	2310	1972	2	4	Mondavio		9	60
TAVERNELLE	2413	1980	11	23	Isola del Piano		8.9	30
TAVERNELLE	2440	1984	4	29	Bargni		3.6	45
TAVERNELLE	2440	1984	4	29	Fossombrone		8.5	45
TAVERNELLE	2440	1984	4	29	Serrungarina		2	45
TAVERNELLE	2440	1984	4	29	Barchi		7.5	40
TAVERNELLE	2440	1984	4	29	Mombaroccio		7.4	40
TAVERNELLE	2440	1984	4	29	Mondavio		9	40
TAVERNELLE	2440	1984	4	29	Montefelcino		4.8	40
TAVERNELLE	2440	1984	4	29	Montegiano		6.2	40
TAVERNELLE	2440	1984	4	29	Orciano di Pesaro		7.7	40
TAVERNELLE	2440	1984	4	29	Pozzuolo		4.9	40
TAVERNELLE	2440	1984	4	29	Saltara		2.1	40
TAVERNELLE	2440	1984	4	29	Tavernelle		0.8	40
TAVERNELLE	2440	1984	4	29	San Giorgio di Pesaro		7.2	35
TAVERNELLE	2440	1984	4	29	Sant'Ippolito		5.9	35
TAVERNELLE	2459	1987	7	3	San Giorgio di Pesaro		7.2	30
TAVERNELLE	2459	1987	7	3	Serrungarina		2	30
TAVERNELLE	2460	1987	7	5	Isola del Piano		8.9	40
TAVERNELLE	2460	1987	7	5	Mombaroccio		7.4	40
TAVERNELLE	2460	1987	7	5	Mondavio		9	40
TAVERNELLE	2460	1987	7	5	Montefelcino		4.8	40
TAVERNELLE	2460	1987	7	5	Serrungarina		2	40
TAVERNELLE	2489	1993	6	5	Fossombrone		8.5	35
TAVERNELLE	2489	1993	6	5	Sant'Ippolito		5.9	30
TAVERNELLE	2515	1997	9	26	Colle di Verchiano		8.4	75
TAVERNELLE	2515	1997	9	26	Fossombrone		8.5	55
TAVERNELLE	2515	1997	9	26	Isola del Piano		8.9	55
TAVERNELLE	2515	1997	9	26	Montefelcino		4.8	55
TAVERNELLE	2515	1997	9	26	Cartoceto		3.5	50
TAVERNELLE	2515	1997	9	26	Orciano di Pesaro		7.7	50
TAVERNELLE	2515	1997	9	26	Piagge		6	50
TAVERNELLE	2515	1997	9	26	San Giorgio di Pesaro		7.2	50
TAVERNELLE	2515	1997	9	26	Sant'Ippolito		5.9	50
TAVERNELLE	2515	1997	9	26	Mombaroccio		7.4	45
TAVERNELLE	2515	1997	9	26	Serrungarina		2	45
TAVERNELLE	2515	1997	9	26	Barchi		7.5	40
TAVERNELLE	2515	1997	9	26	Mondavio		9	40
TAVERNELLE	2517	1998	3	26	Barchi		7.5	50
TAVERNELLE	2517	1998	3	26	San Giorgio di Pesaro		7.2	45
NICOLETTI	2376	1977	6	5	Leonforte		5.1	40
NICOLETTI	2376	1977	6	5	Assoro		7	35
NICOLETTI	2376	1977	6	5	Calascibetta		7	30
NICOLETTI	2376	1977	6	5	Enna		8	30

NICOLETTI	2386	1978	4	15	Enna	8	50
NICOLETTI	2386	1978	4	15	Leonforte	5.1	30
NICOLETTI	2404	1980	1	23	Enna	8	20
NICOLETTI	2413	1980	11	23	Enna	8	25
NICOLETTI	2478	1990	12	13	Calascibetta	7	45
NICOLETTI	2478	1990	12	13	Leonforte	5.1	45
NICOLETTI	2478	1990	12	13	Assoro	7	30
NICOLETTI	2478	1990	12	13	Enna	8	30
NICOLETTI	2546	2002	9	6	Enna	8	40
NICOLETTI	2546	2002	9	6	Leonforte	5.1	40
BOMBA	2400	1979	9	19	Atessa	9.4	50
BOMBA	2400	1979	9	19	Bomba	2.3	50
BOMBA	2400	1979	9	19	Altino	9.8	45
BOMBA	2400	1979	9	19	Archi	8.4	40
BOMBA	2400	1979	9	19	Gessopalena	8	40
BOMBA	2400	1979	9	19	Montenerodomo	9.6	40
BOMBA	2400	1979	9	19	Pennadomo	2.6	40
BOMBA	2400	1979	9	19	Torricella Peligna	7.8	40
BOMBA	2400	1979	9	19	Villa Santa Maria	7.4	40
BOMBA	2400	1979	9	19	Roccascalegna	6.4	30
BOMBA	2413	1980	11	23	Altino	9.8	50
BOMBA	2413	1980	11	23	Atessa	9.4	50
BOMBA	2413	1980	11	23	Gessopalena	8	50
BOMBA	2413	1980	11	23	Montazzoli	9.8	50
BOMBA	2413	1980	11	23	Montenerodomo	9.6	50
BOMBA	2413	1980	11	23	Pennadomo	2.6	50
BOMBA	2413	1980	11	23	Roccascalegna	6.4	50
BOMBA	2413	1980	11	23	Torricella Peligna	7.8	50
BOMBA	2413	1980	11	23	Civitaluparella	9	40
BOMBA	2413	1980	11	23	Fallo	9.1	40
BOMBA	2441	1984	5	7	Altino	9.8	60
BOMBA	2441	1984	5	7	Atessa	9.4	60
BOMBA	2441	1984	5	7	Bomba	2.3	60
BOMBA	2441	1984	5	7	Roccascalegna	6.4	60
BOMBA	2441	1984	5	7	Villa Santa Maria	7.4	60
BOMBA	2441	1984	5	7	Archi	8.4	50
BOMBA	2441	1984	5	7	Civitaluparella	9	50
BOMBA	2441	1984	5	7	Colledimezzo	4.2	50
BOMBA	2441	1984	5	7	Fallo	9.1	50
BOMBA	2441	1984	5	7	Montazzoli	9.8	50
BOMBA	2441	1984	5	7	Monteferrante	7.5	50
BOMBA	2441	1984	5	7	Pietraferrazzana	5.4	50
BOMBA	2441	1984	5	7	Tornareccio	5.4	50
BOMBA	2441	1984	5	7	Montenerodomo	9.6	45
BOMBA	2459	1987	7	3	Colledimezzo	4.2	40
BOMBA	2459	1987	7	3	Montazzoli	9.8	40
BOMBA	2459	1987	7	3	Pennadomo	2.6	30
BOMBA	2501	1995	9	30	Atessa	9.4	30
BOMBA	2515	1997	9	26	Atessa	9.4	35
CASOLI	2400	1979	9	19	Altino	6	45
CASOLI	2400	1979	9	19	Casoli	3.6	45
CASOLI	2400	1979	9	19	Gessopalena	4.6	40
CASOLI	2400	1979	9	19	Lama dei Peligni	8.3	40
CASOLI	2400	1979	9	19	Sant'Eusanio del Sangro	1	0
CASOLI	2400	1979	9	19	Torricella Peligna	7.9	40
CASOLI	2400	1979	9	19	Civitella Messer Raimondo	3.5	35
CASOLI	2400	1979	9	19	Fara San Martino	4.4	35
CASOLI	2400	1979	9	19	Palombaro	4.1	30
CASOLI	2400	1979	9	19	Roccascalegna	5.5	30

CASOLI	2413	1980	11	23	Altino	6	50	
CASOLI	2413	1980	11	23	Casoli	3.6	50	
CASOLI	2413	1980	11	23	Civitella Messer Raimondo	3.5	50	
CASOLI	2413	1980	11	23	Fara San Martino	4.4	50	
CASOLI	2413	1980	11	23	Gessopalena	4.6	50	
CASOLI	2413	1980	11	23	Lama dei Peligni	8.3	50	
CASOLI	2413	1980	11	23	Roccascalegna	5.5	50	
CASOLI	2413	1980	11	23	Sant'Eusanio del Sangro	1	0	50
CASOLI	2413	1980	11	23	Torricella Peligna	7.9	50	
CASOLI	2413	1980	11	23	Palombaro	4.1	40	
CASOLI	2441	1984	5	7	Civitella Messer Raimondo	3.5	65	
CASOLI	2441	1984	5	7	Lama dei Peligni	8.3	65	
CASOLI	2441	1984	5	7	Altino	6	60	
CASOLI	2441	1984	5	7	Fara San Martino	4.4	60	
CASOLI	2441	1984	5	7	Pennapiedimonte	8.2	60	
CASOLI	2441	1984	5	7	Roccascalegna	5.5	60	
CASOLI	2441	1984	5	7	Palombaro	4.1	55	
CASOLI	2441	1984	5	7	Sant'Eusanio del Sangro	1	0	55
CASOLI	2459	1987	7	3	Casoli	3.6	40	
CASOLI	2459	1987	7	3	Lama dei Peligni	8.3	40	
CASOLI	2459	1987	7	3	Pennapiedimonte	8.2	30	
CASOLI	2474	1990	5	5	Casoli	3.6	35	
CASOLI	2474	1990	5	5	Fara San Martino	4.4	35	
CASOLI	2474	1990	5	5	Lama dei Peligni	8.3	30	
CASOLI	2474	1990	5	5	Sant'Eusanio del Sangro	1	0	30
CASOLI	2515	1997	9	26	Casoli	3.6	35	
CASOLI	2515	1997	9	26	Pennapiedimonte	8.2	30	
TALVACCHIA	2195	1963	7	21	Acquasanta Terme	8.5	60	
TALVACCHIA	2195	1963	7	21	Ascoli Piceno	9.4	40	
TALVACCHIA	2306	1971	10	4	Ascoli Piceno	9.4	40	
TALVACCHIA	2310	1972	2	4	Ascoli Piceno	9.4	50	
TALVACCHIA	2316	1972	11	26	Ascoli Piceno	9.4	75	
TALVACCHIA	2316	1972	11	26	Acquasanta Terme	8.5	65	
TALVACCHIA	2316	1972	11	26	Cesano	3	60	
TALVACCHIA	2400	1979	9	19	Valle Castellana	5.5	55	
TALVACCHIA	2400	1979	9	19	Ascoli Piceno	9.4	50	
TALVACCHIA	2400	1979	9	19	Acquasanta Terme	8.5	45	
TALVACCHIA	2400	1979	9	19	Rosara	6.4	45	
TALVACCHIA	2440	1984	4	29	Ascoli Piceno	9.4	45	
TALVACCHIA	2440	1984	4	29	Roccafluvione (Marsia)	9.1	40	
TALVACCHIA	2441	1984	5	7	Acquasanta Terme	8.5	30	
TALVACCHIA	2441	1984	5	7	Ascoli Piceno	9.4	30	
TALVACCHIA	2441	1984	5	7	Valle Castellana	5.5	30	
TALVACCHIA	2459	1987	7	3	Acquasanta Terme	8.5	50	
TALVACCHIA	2459	1987	7	3	Ascoli Piceno	9.4	50	
TALVACCHIA	2459	1987	7	3	Valle Castellana	5.5	40	
TALVACCHIA	2489	1993	6	5	Roccafluvione (Marsia)	9.1	40	
TALVACCHIA	2489	1993	6	5	Ascoli Piceno	9.4	35	
TALVACCHIA	2515	1997	9	26	Casebianche	5.9	65	
TALVACCHIA	2515	1997	9	26	Acquasanta Terme	8.5	55	
TALVACCHIA	2515	1997	9	26	Ascoli Piceno	9.4	55	
TALVACCHIA	2515	1997	9	26	Roccafluvione (Marsia)	9.1	50	
TALVACCHIA	2515	1997	9	26	Valle Castellana	5.5	50	
TALVACCHIA	2517	1998	3	26	San Martino	7.4	40	
TALVACCHIA	2521	1998	8	15	Acquasanta Terme	8.5	30	
TENARDA	2194	1963	7	19	Castel Vittorio	6.3	45	
TENARDA	2194	1963	7	19	Molini di Triora	6	30	
TENARDA	2194	1963	7	19	Triora	5.5	30	
TENARDA	2472	1989	12	26	Baiardo	9	50	

TENARDA	2472	1989	12	26	Pigna		6.2	40
TENARDA	2472	1989	12	26	Triora		5.5	40
PERTUSILLO	2413	1980	11	23	Montemurro		2.5	70
PERTUSILLO	2413	1980	11	23	Armento		6.4	60
PERTUSILLO	2413	1980	11	23	Grumento Nova		9.4	60
PERTUSILLO	2424	1982	3	21	Grumento Nova		9.4	50
PERTUSILLO	2424	1982	3	21	Montemurro		2.5	45
PERTUSILLO	2452	1986	7	23	Grumento Nova		9.4	40
PERTUSILLO	2452	1986	7	23	Montemurro		2.5	40
PERTUSILLO	2462	1988	1	8	San Martino d'Agri		5.9	70
PERTUSILLO	2462	1988	1	8	Montemurro		2.5	60
PERTUSILLO	2462	1988	1	8	Sarconi		9.9	60
PERTUSILLO	2462	1988	1	8	Spinoso		3	60
PERTUSILLO	2462	1988	1	8	Armento		6.4	55
PERTUSILLO	2462	1988	1	8	Grumento Nova		9.4	50
PERTUSILLO	2465	1988	4	13	Montemurro		2.5	60
PERTUSILLO	2474	1990	5	5	Sarconi		9.9	60
PERTUSILLO	2474	1990	5	5	Armento		6.4	55
PERTUSILLO	2474	1990	5	5	Grumento Nova		9.4	55
PERTUSILLO	2474	1990	5	5	Montemurro		2.5	50
PERTUSILLO	2481	1991	5	26	San Martino d'Agri		5.9	55
PERTUSILLO	2481	1991	5	26	Sarconi		9.9	55
PERTUSILLO	2481	1991	5	26	Grumento Nova		9.4	50
PERTUSILLO	2481	1991	5	26	Montemurro		2.5	50
PERTUSILLO	2481	1991	5	26	Spinoso		3	50
PERTUSILLO	2481	1991	5	26	Armento		6.4	45
PERTUSILLO	2505	1996	4	3	Grumento Nova		9.4	35
PERTUSILLO	2505	1996	4	3	Sarconi		9.9	25
PONTECORVO	2265	1969	4	17	Roccasecca		9.9	65
PONTECORVO	2265	1969	4	17	Aquino		6.4	60
PONTECORVO	2265	1969	4	17	Castrocielo		9	60
PONTECORVO	2265	1969	4	17	Colfelice (Coldragone)	1	0	60
PONTECORVO	2265	1969	4	17	Pontecorvo		3.2	60
PONTECORVO	2400	1979	9	19	Aquino		6.4	35
PONTECORVO	2400	1979	9	19	Pico		6.2	30
PONTECORVO	2400	1979	9	19	Pontecorvo		3.2	30
PONTECORVO	2400	1979	9	19	Roccasecca		9.9	30
PONTECORVO	2400	1979	9	19	San Giovanni Incarico		7.3	30
PONTECORVO	2413	1980	11	23	Pontecorvo		3.2	50
PONTECORVO	2413	1980	11	23	Roccasecca		9.9	50
PONTECORVO	2413	1980	11	23	Aquino		6.4	40
PONTECORVO	2413	1980	11	23	Pico		6.2	40
PONTECORVO	2413	1980	11	23	San Giovanni Incarico		7.3	40
PONTECORVO	2441	1984	5	7	Castrocielo		9	70
PONTECORVO	2441	1984	5	7	Colfelice (Coldragone)	1	0	70
PONTECORVO	2441	1984	5	7	Pontecorvo		3.2	65
PONTECORVO	2441	1984	5	7	Roccasecca		9.9	65
PONTECORVO	2441	1984	5	7	Aquino		6.4	60
PONTECORVO	2441	1984	5	7	Falvaterra		9.9	60
PONTECORVO	2441	1984	5	7	Pico		6.2	60
PONTECORVO	2441	1984	5	7	San Giovanni Incarico		7.3	60
PONTECORVO	2474	1990	5	5	Pontecorvo		3.2	30
PONTECORVO	2474	1990	5	5	San Giovanni Incarico		7.3	30
VENEROCOLO	2372	1976	12	13	Ponte di Legno		9.1	20
VENEROCOLO	2437	1983	11	9	Ponte di Legno		9.1	40
VENEROCOLO	2470	1989	9	13	Temù		8.1	45
VENEROCOLO	2470	1989	9	13	Ponte di Legno		9.1	40
VENEROCOLO	2470	1989	9	13	Veza d'Oglio		9.8	40
VENEROCOLO	2470	1989	9	13	Vione		8.4	40



VENEROCOLO	2483	1991	11	20	Veza d'Oglio	9.8	25
VENEROCOLO	2528	1999	12	29	Ponte di Legno	9.1	45
VENEROCOLO	2528	1999	12	29	Temù	8.1	45
VENEROCOLO	2528	1999	12	29	Vione	8.4	40
VENEROCOLO	2528	1999	12	29	Veza d'Oglio	9.8	35
CONTRADA SABETTA	2413	1980	11	23	Sanza	5.7	60
CONTRADA SABETTA	2424	1982	3	21	Casaletto Spartano	7.2	70
CONTRADA SABETTA	2424	1982	3	21	Santa Marina	9.6	70
CONTRADA SABETTA	2424	1982	3	21	Tortorella	7	70
CONTRADA SABETTA	2424	1982	3	21	Torre Orsaia	9.5	60
CONTRADA SABETTA	2424	1982	3	21	Caselle in Pittari	2.2	55
CONTRADA SABETTA	2424	1982	3	21	Sanza	5.7	50
CONTRADA SABETTA	2462	1988	1	8	Casaletto Spartano	7.2	60
CONTRADA SABETTA	2462	1988	1	8	Morigerati	5.8	60
CONTRADA SABETTA	2462	1988	1	8	Santa Marina	9.6	45
CONTRADA SABETTA	2462	1988	1	8	Sanza	5.7	40
CONTRADA SABETTA	2462	1988	1	8	Torre Orsaia	9.5	35
CONTRADA SABETTA	2474	1990	5	5	Sanza	5.7	60
CONTRADA SABETTA	2474	1990	5	5	Caselle in Pittari	2.2	55
CONTRADA SABETTA	2474	1990	5	5	Morigerati	5.8	55
CONTRADA SABETTA	2474	1990	5	5	Casaletto Spartano	7.2	50
CONTRADA SABETTA	2474	1990	5	5	Torre Orsaia	9.5	50
CONTRADA SABETTA	2474	1990	5	5	Tortorella	7	50
CONTRADA SABETTA	2481	1991	5	26	Caselle in Pittari	2.2	45
CONTRADA SABETTA	2481	1991	5	26	Sanza	5.7	45
CONTRADA SABETTA	2481	1991	5	26	Morigerati	5.8	40
CONTRADA SABETTA	2481	1991	5	26	Tortorella	7	40
CONTRADA SABETTA	2481	1991	5	26	Casaletto Spartano	7.2	35
CONTRADA SABETTA	2496	1994	10	12	Morigerati	5.8	45
CONTRADA SABETTA	2496	1994	10	12	Casaletto Spartano	7.2	40
CONTRADA SABETTA	2496	1994	10	12	Santa Marina	9.6	40
CONTRADA SABETTA	2496	1994	10	12	Tortorella	7	40
CONTRADA SABETTA	2496	1994	10	12	Torre Orsaia	9.5	30
CONTRADA SABETTA	2505	1996	4	3	Morigerati	5.8	50
CONTRADA SABETTA	2505	1996	4	3	Caselle in Pittari	2.2	30
CONTRADA SABETTA	2505	1996	4	3	Sanza	5.7	30
CONTRADA SABETTA	2505	1996	4	3	Santa Marina	9.6	25
CONTRADA SABETTA	2522	1998	9	9	Tortorella	7	50
SAN CIPRIANO	2133	1959	3	24	Figline Valdarno	4.8	50
SAN CIPRIANO	2133	1959	3	24	Castelfranco di Sopra	7.3	30
SAN CIPRIANO	2133	1959	3	24	Montevarchi	8.7	20
SAN CIPRIANO	2133	1959	3	24	San Giovanni Valdarno	3.7	20
SAN CIPRIANO	2270	1969	8	11	Terranuova Bracciolini	8.3	20
SAN CIPRIANO	2413	1980	11	23	Pian di Scò	8.9	30
SAN CIPRIANO	2437	1983	11	9	Montevarchi	8.7	20
SAN CIPRIANO	2440	1984	4	29	Pian di Scò	8.9	35
SAN CIPRIANO	2445	1985	1	23	Massa	5.3	40
SAN CIPRIANO	2515	1997	9	26	Montevarchi	8.7	40
SAN CIPRIANO	2515	1997	9	26	San Giovanni Valdarno	3.7	40
SAN CIPRIANO	2515	1997	9	26	Castelfranco di Sopra	7.3	30
LAGO EUGIO	2149	1960	3	23	Ingria	9.9	30
LAGO EUGIO	2437	1983	11	9	Locana	4.9	25
LAGO EUGIO	2473	1990	2	11	Locana	4.9	50
LAGO EUGIO 2	2149	1960	3	23	Ingria	9.9	30
LAGO EUGIO 2	2437	1983	11	9	Locana	4.9	25
LAGO EUGIO 2	2473	1990	2	11	Locana	4.9	50
ISOLA SERAFINI	2303	1971	7	15	Caselle Landi	8.5	50
ISOLA SERAFINI	2303	1971	7	15	Castelnuovo Bocca d'Adda	3.3	30
ISOLA SERAFINI	2437	1983	11	9	Caorso	5.4	45

SANTA LUCE	2194	1963	7	19	Orciano Pisano	5.9	30
SANTA LUCE	2286	1970	8	19	Castellina Marittima	6.1	30
SANTA LUCE	2286	1970	8	19	Rosignano Marittimo	4.8	25
SANTA LUCE	2413	1980	11	23	Rosignano Solvay	7.5	30
SANTA LUCE	2502	1995	10	10	Orciano Pisano	5.9	30
SANTA LUCE	2502	1995	10	10	Santa Luce	5.7	30
LICODIA EUBEA	2386	1978	4	15	Licodia Eubea	3.7	50
LICODIA EUBEA	2386	1978	4	15	Stazione di Vizzini-Licodia	7.5	50
LICODIA EUBEA	2386	1978	4	15	Vizzini	7.7	50
LICODIA EUBEA	2404	1980	1	23	Monterosso Almo	8.3	40
LICODIA EUBEA	2404	1980	1	23	Vizzini	7.7	40
LICODIA EUBEA	2404	1980	1	23	Licodia Eubea	3.7	30
LICODIA EUBEA	2478	1990	12	13	Monterosso Almo	8.3	60
LICODIA EUBEA	2478	1990	12	13	Vizzini	7.7	60
LICODIA EUBEA	2478	1990	12	13	Licodia Eubea	3.7	55
MERCATALE	2413	1980	11	23	Sassocorvaro	0.6	25
MERCATALE	2440	1984	4	29	Peglio	9.8	50
MERCATALE	2440	1984	4	29	Pietrarubbia (Mercato Vecchio)	9.3	45
MERCATALE	2440	1984	4	29	Sassocorvaro	0.6	45
MERCATALE	2440	1984	4	29	Frontino	9.3	40
MERCATALE	2440	1984	4	29	Lunano	7.4	40
MERCATALE	2440	1984	4	29	Montegrimano	9.2	40
MERCATALE	2440	1984	4	29	Pieve di Cagna	6.2	40
MERCATALE	2440	1984	4	29	Mercatino Conca	9.6	35
MERCATALE	2459	1987	7	3	Frontino	9.3	60
MERCATALE	2459	1987	7	3	Montegrimano	9.2	45
MERCATALE	2460	1987	7	5	Frontino	9.3	50
MERCATALE	2460	1987	7	5	Peglio	9.8	50
MERCATALE	2460	1987	7	5	Lunano	7.4	45
MERCATALE	2460	1987	7	5	Piandimeleto	9	45
MERCATALE	2460	1987	7	5	Auditore	7.7	40
MERCATALE	2460	1987	7	5	Macerata Feltria	4.3	40
MERCATALE	2460	1987	7	5	Mercatino Conca	9.6	40
MERCATALE	2460	1987	7	5	Monte Cerignone	8.8	40
MERCATALE	2460	1987	7	5	Montegrimano	9.2	40
MERCATALE	2460	1987	7	5	Pietrarubbia (Mercato Vecchio)	9.3	40
MERCATALE	2460	1987	7	5	Sassocorvaro	0.6	40
MERCATALE	2489	1993	6	5	Lunano	7.4	35
MERCATALE	2515	1997	9	26	Peglio	9.8	55
MERCATALE	2515	1997	9	26	Sassocorvaro	0.6	55
MERCATALE	2515	1997	9	26	Auditore	7.7	50
MERCATALE	2515	1997	9	26	Frontino	9.3	50
MERCATALE	2515	1997	9	26	Lunano	7.4	50
MERCATALE	2515	1997	9	26	Piandimeleto	9	50
MERCATALE	2515	1997	9	26	Mercatino Conca	9.6	45
MERCATALE	2515	1997	9	26	Macerata Feltria	4.3	40
MERCATALE	2517	1998	3	26	Auditore	7.7	50
MERCATALE	2517	1998	3	26	Sassocorvaro	0.6	50
MERCATALE	2517	1998	3	26	Piandimeleto	9	40
ROSSELLA	2246	1968	1	15	Godrano	6	70
ROSSELLA	2246	1968	1	15	Marineo	4.7	70
ROSSELLA	2246	1968	1	15	Santa Cristina Gela	7.1	65
ROSSELLA	2246	1968	1	15	Bolognetta	8.5	60
ROSSELLA	2246	1968	1	15	Cefalà Diana	8.4	60
ROSSELLA	2422	1981	6	7	Marineo	4.7	20
ROSSELLA	2478	1990	12	13	Marineo	4.7	30
ROSSELLA	2546	2002	9	6	Bolognetta	8.5	55
ROSSELLA	2546	2002	9	6	Cefalà Diana	8.4	55
ROSSELLA	2546	2002	9	6	Godrano	6	50

ROSSELLA	2546	2002	9	6	Marineo		4.7	40
SCANZANO	2246	1968	1	15	Godrano		5.5	70
SCANZANO	2246	1968	1	15	Marineo		4.8	70
SCANZANO	2246	1968	1	15	Santa Cristina Gela		7.7	65
SCANZANO	2246	1968	1	15	Bolognetta		8.6	60
SCANZANO	2246	1968	1	15	Cefalà Diana		8	60
SCANZANO	2422	1981	6	7	Marineo		4.8	20
SCANZANO	2478	1990	12	13	Marineo		4.8	30
SCANZANO	2546	2002	9	6	Bolognetta		8.6	55
SCANZANO	2546	2002	9	6	Cefalà Diana		8	55
SCANZANO	2546	2002	9	6	Godrano		5.5	50
SCANZANO	2546	2002	9	6	Marineo		4.8	40
MONTE MARELLO	2352	1975	1	16	Pizzo		6.5	30
MONTE MARELLO	2352	1975	1	16	Sant'Onofrio		9.6	30
MONTE MARELLO	2384	1978	3	11	Filogaso		7.5	40
MONTE MARELLO	2384	1978	3	11	Pizzo		6.5	40
MONTE MARELLO	2384	1978	3	11	Ponte Angitola		3.5	40
MONTE MARELLO	2384	1978	3	11	Filadelfia		6.5	35
MONTE MARELLO	2386	1978	4	15	Filogaso		7.5	40
MONTE MARELLO	2386	1978	4	15	Pizzo		6.5	40
MONTE MARELLO	2413	1980	11	23	Filadelfia		6.5	40
MONTE MARELLO	2474	1990	5	5	Polia		7	35
PONTE FELICE	2168	1961	10	31	Magliano Sabina		3.7	20
PONTE FELICE	2268	1969	7	2	Corchiano		8.6	20
PONTE FELICE	2294	1971	2	6	Orte	1	0	30
PONTE FELICE	2400	1979	9	19	Calvi dell'Umbria		9.9	60
PONTE FELICE	2400	1979	9	19	Otricoli		4.9	60
PONTE FELICE	2400	1979	9	19	Corchiano		8.6	50
PONTE FELICE	2400	1979	9	19	Magliano Sabina		3.7	50
PONTE FELICE	2400	1979	9	19	Orte	1	0	50
PONTE FELICE	2400	1979	9	19	Vasanello		9.2	50
PONTE FELICE	2400	1979	9	19	Gallese		3.9	40
PONTE FELICE	2413	1980	11	23	Orte	1	0	40
PONTE FELICE	2413	1980	11	23	Vasanello		9.2	35
PONTE FELICE	2440	1984	4	29	Orte	1	0	40
PONTE FELICE	2440	1984	4	29	Calvi dell'Umbria		9.9	30
PONTE FELICE	2441	1984	5	7	Corchiano		8.6	35
PONTE FELICE	2441	1984	5	7	Magliano Sabina		3.7	30
PONTE FELICE	2441	1984	5	7	Orte	1	0	30
PONTE FELICE	2441	1984	5	7	Otricoli		4.9	30
PONTE FELICE	2489	1993	6	5	Gallese		3.9	30
PONTE FELICE	2515	1997	9	26	Otricoli		4.9	60
PONTE FELICE	2515	1997	9	26	Orte	1	0	55
PONTE FELICE	2515	1997	9	26	Calvi dell'Umbria		9.9	50
PONTE FELICE	2515	1997	9	26	Magliano Sabina		3.7	50
PONTE FELICE	2515	1997	9	26	Corchiano		8.6	45
PONTE FELICE	2515	1997	9	26	Gallese		3.9	45
PONTE FELICE	2515	1997	9	26	Vasanello		9.2	40
PONTE FELICE	2517	1998	3	26	Vasanello		9.2	45
MONGUELFO	2315	1972	10	25	Brunico		9.5	40
MONGUELFO	2363	1976	5	6	Brunico		9.5	55
MONGUELFO	2437	1983	11	9	Brunico		9.5	30
MONGUELFO	2518	1998	4	12	Valdaora (di Mezzo)		1.8	30
TARSIA	2413	1980	11	23	Tarsia		3	50
TARSIA	2462	1988	1	8	Tarsia		3	30
TARSIA	2465	1988	4	13	Santa Sofia d'Epiro		7.8	40
TARSIA	2465	1988	4	13	Tarsia		3	35
TARSIA	2465	1988	4	13	Terranova da Sibari		5.5	35
TARSIA	2474	1990	5	5	San Demetrio Corone		6.9	50

TARSIA	2474	1990	5	5	Spezzano Albanese	6.2	35
TARSIA	2507	1996	4	27	San Demetrio Corone	6.9	65
TARSIA	2507	1996	4	27	Santa Sofia d'Epiro	7.8	55
TARSIA	2507	1996	4	27	Terranova da Sibari	5.5	50
TARSIA	2507	1996	4	27	San Lorenzo del Vallo	5.9	45
TARSIA	2507	1996	4	27	Spezzano Albanese	6.2	45
TARSIA	2507	1996	4	27	Tarsia	3	45
PONTE COLA	2351	1975	1	11	Gargnano	4.5	50
PONTE COLA	2372	1976	12	13	Capovalle	7.2	50
PONTE COLA	2372	1976	12	13	Gargnano	4.5	40
PONTE COLA	2437	1983	11	9	Toscolano Maderno	7.7	40
PONTE COLA	2458	1987	5	24	Gargnano	4.5	60
PONTE COLA	2458	1987	5	24	Magasa	8.1	60
PONTE COLA	2458	1987	5	24	Tignale (Gardola)	9	60
PONTE COLA	2470	1989	9	13	Tignale (Gardola)	9	45
PONTE COLA	2470	1989	9	13	Toscolano Maderno	7.7	45
PONTE COLA	2470	1989	9	13	Gargnano	4.5	40
PONTE COLA	2470	1989	9	13	Magasa	8.1	40
PONTE COLA	2470	1989	9	13	Valvestino (Turano)	5.9	40
PONTE COLA	2470	1989	9	13	Capovalle	7.2	30
PALAZZI	2117	1957	12	6	Sarteano	9.8	20
PALAZZI	2270	1969	8	11	Sarteano	9.8	40
PALAZZI	2440	1984	4	29	Chianciano Terme	8.8	40
PALAZZI	2489	1993	6	5	Pienza	9.7	30
PALAZZI	2515	1997	9	26	Chianciano Terme	8.8	45
PALAZZI	2515	1997	9	26	Pienza	9.7	45
PALAZZI	2515	1997	9	26	Sarteano	9.8	45
ELVELLA	2400	1979	9	19	Proceno	8.9	35
ELVELLA	2400	1979	9	19	San Casciano dei Bagni	4.6	30
ELVELLA	2515	1997	9	26	Radicofani	9.1	50
ELVELLA	2515	1997	9	26	Proceno	8.9	45
DROVE DI CEPPARELLO	2363	1976	5	6	Poggibonsi	4.2	30
DROVE DI CEPPARELLO	2437	1983	11	9	Colle di Val d'Elsa	9.1	30
DROVE DI CEPPARELLO	2515	1997	9	26	Poggibonsi	4.2	30
ROCCASPARVERA	2134	1959	4	5	Vignolo	3.2	50
ROCCASPARVERA	2194	1963	7	19	Cuneo	9	45
ROCCASPARVERA	2194	1963	7	19	Caraglio	8.5	40
ROCCASPARVERA	2222	1966	4	7	Valdieri	7.9	70
ROCCASPARVERA	2222	1966	4	7	Cuneo	9	55
ROCCASPARVERA	2303	1971	7	15	Cuneo	9	35
ROCCASPARVERA	2437	1983	11	9	Cuneo	9	20
ROCCASPARVERA	2472	1989	12	26	Caraglio	8.5	50
ROCCASPARVERA	2472	1989	12	26	Robilante	7.7	40
ROCCASPARVERA	2472	1989	12	26	Valloriate (Airale)	5.3	40
ROCCASPARVERA	2472	1989	12	26	Rittana (San Mauro)	3.5	35
ROCCASPARVERA	2472	1989	12	26	Valgrana	9.2	35
ROCCASPARVERA	2472	1989	12	26	Roccasparvera	0.1	30
ROCCASPARVERA	2472	1989	12	26	Roccavione	4.4	30
VAL GROSINA	2437	1983	11	9	Sondalo	6	30
VAL GROSINA	2437	1983	11	9	Grosotto	5.2	20
VAL GROSINA	2470	1989	9	13	Sondalo	6	40
VAL GROSINA	2470	1989	9	13	Grosotto	5.2	35
VAL GROSINA	2470	1989	9	13	Mazzo di Valtellina	7.7	35
VAL GROSINA	2470	1989	9	13	Tovo di Sant'Agata	9.2	35
VAL GROSINA	2483	1991	11	20	Grosotto	5.2	40
VAL GROSINA	2483	1991	11	20	Tovo di Sant'Agata	9.2	35
VAL GROSINA	2503	1995	10	29	Grosotto	5.2	40
VAL GROSINA	2528	1999	12	29	Grosotto	5.2	45
VAL GROSINA	2528	1999	12	29	Tovo di Sant'Agata	9.2	45

VAL GROSINA	2528	1999	12	29	Grosio	3.9	40
VAL GROSINA	2528	1999	12	29	Mazzo di Valtellina	7.7	40
VAL GROSINA	2528	1999	12	29	Vervio	8.3	40
VAL GROSINA	2528	1999	12	29	Sondalo	6	35
MADONNA DELLE MOSSE	2400	1979	9	19	Canino	2.7	40
MADONNA DELLE MOSSE	2413	1980	11	23	Arlena di Castro	7.9	30
MADONNA DELLE MOSSE	2515	1997	9	26	Cellere	7.8	40
MADONNA DELLE MOSSE	2515	1997	9	26	Canino	2.7	35
MADONNA DELLE MOSSE	2515	1997	9	26	Arlena di Castro	7.9	30
MADONNA DELLE MOSSE	2515	1997	9	26	Tessennano	6.1	30
SUGARELLA	2268	1969	7	2	Canino	7.8	20
SUGARELLA	2294	1971	2	6	Canino	7.8	60
SUGARELLA	2400	1979	9	19	Canino	7.8	40
SUGARELLA	2515	1997	9	26	Canino	7.8	35
POMA	2422	1981	6	7	Balestrate	8.7	20
POMA	2422	1981	6	7	Partinico	6.1	20
POMA	2422	1981	6	7	San Cipirello	9.3	20
POMA	2422	1981	6	7	San Giuseppe Jato	9.5	20
POMA	2546	2002	9	6	Partinico	6.1	55
POMA	2546	2002	9	6	San Giuseppe Jato	9.5	55
POMA	2546	2002	9	6	Balestrate	8.7	50
BUSA	2363	1976	5	6	Ala	9.1	55
BUSA	2372	1976	12	13	Ala	9.1	45
BUSA	2372	1976	12	13	Vallarsa (Raossi)	0.4	40
BUSA	2458	1987	5	24	Ala	9.1	40
BUSA	2458	1987	5	24	Vallarsa (Raossi)	0.4	40
BUSA	2470	1989	9	13	Ala	9.1	50
BUSA	2470	1989	9	13	Vallarsa (Raossi)	0.4	50
LAGO VERDE	2470	1989	9	13	Rabbi (San Bernardo)	9.5	45
LAGO VERDE	2470	1989	9	13	Ganda	8.3	30
LAGO VERDE	2528	1999	12	29	Ganda	8.3	45
LAGO VERDE	2528	1999	12	29	Rabbi (San Bernardo)	9.5	35
VAL SCHENER	2437	1983	11	9	Fiera di Primiero	9	30
VAL SCHENER	2456	1987	5	2	Lamon	6.7	35
VAL SCHENER	2470	1989	9	13	Tonadico	9.8	55
VAL SCHENER	2470	1989	9	13	Sovramonte (Servo)	5.4	50
VAL SCHENER	2470	1989	9	13	Lamon	6.7	45
VAL SCHENER	2470	1989	9	13	Transacqua	9.3	45
VAL SCHENER	2470	1989	9	13	Canal San Bovo	6.3	40
VAL SCHENER	2470	1989	9	13	Fiera di Primiero	9	40
VAL SCHENER	2470	1989	9	13	Imer	5.4	40
VAL SCHENER	2470	1989	9	13	Mezzano	6.1	40
VAL SCHENER	2518	1998	4	12	Transacqua	9.3	35
GUADALAMI MONTE	2246	1968	1	15	San Giuseppe Jato	8.7	75
GUADALAMI MONTE	2246	1968	1	15	San Cipirello	9.1	70
GUADALAMI MONTE	2246	1968	1	15	Piana degli Albanesi	4.6	65
GUADALAMI MONTE	2246	1968	1	15	Santa Cristina Gela	5.4	65
GUADALAMI MONTE	2422	1981	6	7	San Cipirello	9.1	20
GUADALAMI MONTE	2422	1981	6	7	San Giuseppe Jato	8.7	20
GUADALAMI MONTE	2546	2002	9	6	San Giuseppe Jato	8.7	55
GUADALAMI MONTE	2546	2002	9	6	Piana degli Albanesi	4.6	50
GUADALAMI VALLE	2246	1968	1	15	San Giuseppe Jato	8.8	75
GUADALAMI VALLE	2246	1968	1	15	San Cipirello	9.2	70
GUADALAMI VALLE	2246	1968	1	15	Piana degli Albanesi	5.1	65
GUADALAMI VALLE	2246	1968	1	15	Santa Cristina Gela	5.6	65
GUADALAMI VALLE	2422	1981	6	7	San Cipirello	9.2	20
GUADALAMI VALLE	2422	1981	6	7	San Giuseppe Jato	8.8	20
GUADALAMI VALLE	2546	2002	9	6	San Giuseppe Jato	8.8	55
GUADALAMI VALLE	2546	2002	9	6	Piana degli Albanesi	5.1	50

FABBRICA	2474	1990	5	5	Casal Velino	7.8	55	
FABBRICA	2474	1990	5	5	Castelnuovo Cilento	3.9	55	
FABBRICA	2474	1990	5	5	Novi Velia	8.2	55	
FABBRICA	2474	1990	5	5	Cuccaro Vetere	9.6	50	
FABBRICA	2474	1990	5	5	Pisciotta	9.3	50	
FABBRICA	2474	1990	5	5	Salento	6.9	50	
FABBRICA	2474	1990	5	5	Vallo della Lucania	7.2	50	
FABBRICA	2474	1990	5	5	Cannalonga	1	0	45
FABBRICA	2481	1991	5	26	Castelnuovo Cilento	3.9	35	
FABBRICA	2481	1991	5	26	Vallo della Lucania	7.2	35	
FABBRICA	2496	1994	10	12	Pisciotta	9.3	25	
FABBRICA	2505	1996	4	3	Castelnuovo Cilento	3.9	40	
FABBRICA	2505	1996	4	3	Pisciotta	9.3	35	
SAN GIOVANNI CORRENTE	2413	1980	11	23	Ascea	7	60	
SAN GIOVANNI CORRENTE	2413	1980	11	23	Pisciotta	9.3	60	
SAN GIOVANNI CORRENTE	2413	1980	11	23	San Biase	4.3	60	
SAN GIOVANNI CORRENTE	2413	1980	11	23	Vallo Scalo	7.2	60	
SAN GIOVANNI CORRENTE	2413	1980	11	23	Futani	8.7	50	
SAN GIOVANNI CORRENTE	2424	1982	3	21	Pisciotta	9.3	40	
SAN GIOVANNI CORRENTE	2474	1990	5	5	Castelnuovo Cilento	5.6	55	
SAN GIOVANNI CORRENTE	2474	1990	5	5	Novi Velia	5.7	55	
SAN GIOVANNI CORRENTE	2474	1990	5	5	Cuccaro Vetere	7.3	50	
SAN GIOVANNI CORRENTE	2474	1990	5	5	Pisciotta	9.3	50	
SAN GIOVANNI CORRENTE	2474	1990	5	5	Salento	7.5	50	
SAN GIOVANNI CORRENTE	2474	1990	5	5	Vallo della Lucania	5.1	50	
SAN GIOVANNI CORRENTE	2474	1990	5	5	Cannalonga	7.7	45	
SAN GIOVANNI CORRENTE	2481	1991	5	26	Castelnuovo Cilento	5.6	35	
SAN GIOVANNI CORRENTE	2481	1991	5	26	Vallo della Lucania	5.1	35	
SAN GIOVANNI CORRENTE	2496	1994	10	12	San Mauro la Bruca	8.9	30	
SAN GIOVANNI CORRENTE	2496	1994	10	12	Pisciotta	9.3	25	
SAN GIOVANNI CORRENTE	2505	1996	4	3	Castelnuovo Cilento	5.6	40	
SAN GIOVANNI CORRENTE	2505	1996	4	3	Futani	8.7	40	
SAN GIOVANNI CORRENTE	2505	1996	4	3	Pisciotta	9.3	35	
LAGO DELLA MUTTA	2528	1999	12	29	Glorenza	8.1	55	
LAGO DELLA MUTTA	2528	1999	12	29	Malles Venosta	5.8	45	
LAGO DELLA MUTTA	2528	1999	12	29	Sluderno	9.4	45	
VODO	2140	1960	1	6	Perarolo di Cadore	9.1	40	
VODO	2363	1976	5	6	Pieve di Cadore	9.5	65	
VODO	2456	1987	5	2	Perarolo di Cadore	9.1	35	
VODO	2495	1994	4	20	San Vito di Cadore	5.4	55	
VODO	2495	1994	4	20	Perarolo di Cadore	9.1	50	
VODO	2495	1994	4	20	Cibiana di Cadore	4.8	45	
VODO	2495	1994	4	20	Pieve di Cadore	9.5	45	
VODO	2495	1994	4	20	Borca di Cadore	2.6	40	
VODO	2495	1994	4	20	Forno di Zoldo	9	40	
VODO	2495	1994	4	20	Zoldo Alto (Fusine)	9.9	40	
VODO	2495	1994	4	20	Zoppè di Cadore (Bortolot)	6.3	40	
VODO	2506	1996	4	13	Cibiana di Cadore	4.8	45	
VODO	2506	1996	4	13	Forno di Zoldo	9	45	
VODO	2506	1996	4	13	Perarolo di Cadore	9.1	45	
VODO	2506	1996	4	13	Pieve di Cadore	9.5	40	
VODO	2506	1996	4	13	Zoldo Alto (Fusine)	9.9	40	
VODO	2506	1996	4	13	Borca di Cadore	2.6	35	
VODO	2506	1996	4	13	San Vito di Cadore	5.4	35	
VODO	2506	1996	4	13	Valle di Cadore	7.1	35	
VODO	2506	1996	4	13	Vodo Cadore	0.4	30	
VODO	2506	1996	4	13	Zoppè di Cadore (Bortolot)	6.3	30	
VODO	2518	1998	4	12	Zoldo Alto (Fusine)	9.9	25	
PIETRAFITTA	2363	1976	5	6	Poggibonsi	5.2	30	

PIETRAFITTA	2437	1983	11	9	Colle di Val d'Elsa	6	30
PIETRAFITTA	2515	1997	9	26	Poggibonsi	5.2	30
MONACIANO	2413	1980	11	23	Siena	4.6	30
MONACIANO	2437	1983	11	9	Siena	4.6	20
MONACIANO	2515	1997	9	26	Siena	4.6	40
FOSSO DEL PRETE	2268	1969	7	2	Allumiere	9.3	60
FOSSO DEL PRETE	2268	1969	7	2	Civitavecchia	3.8	60
FOSSO DEL PRETE	2268	1969	7	2	Aurelia	1.8	50
FOSSO DEL PRETE	2294	1971	2	6	Allumiere	9.3	40
FOSSO DEL PRETE	2294	1971	2	6	Civitavecchia	3.8	40
FOSSO DEL PRETE	2515	1997	9	26	Allumiere	9.3	30
DAZARÈ	2144	1960	2	19	Lodrone Ponte Caffaro	7.7	55
DAZARÈ	2144	1960	2	19	Storo	9.9	55
DAZARÈ	2144	1960	2	19	Bagolino	5.2	30
DAZARÈ	2372	1976	12	13	Bagolino	5.2	60
DAZARÈ	2372	1976	12	13	Storo	9.9	55
DAZARÈ	2372	1976	12	13	Lodrone Ponte Caffaro	7.7	50
DAZARÈ	2437	1983	11	9	Bagolino	5.2	30
DAZARÈ	2458	1987	5	24	Storo	9.9	40
DAZARÈ	2470	1989	9	13	Storo	9.9	45
DAZARÈ	2470	1989	9	13	Bagolino	5.2	40
DAZARÈ	2528	1999	12	29	Bagolino	5.2	45
COMUNELLI	2404	1980	1	23	Butera	4.4	20
COMUNELLI	2478	1990	12	13	Butera	4.4	50
SAN VITO PISTOIESE	2155	1960	10	29	Cutigliano	7.8	30
SAN VITO PISTOIESE	2315	1972	10	25	San Marcello Pistoiese	2.5	40
SAN VITO PISTOIESE	2437	1983	11	9	San Marcello Pistoiese	2.5	45
SAN VITO PISTOIESE	2500	1995	8	24	Orsigna	9	60
SAN VITO PISTOIESE	2500	1995	8	24	San Marcello Pistoiese	2.5	50
SAN VITO PISTOIESE	2502	1995	10	10	Piano degli Ontani	9.2	45
SAN VITO PISTOIESE	2502	1995	10	10	Cireglio	6.9	40
SAN VITO PISTOIESE	2502	1995	10	10	Prunetta	3.1	35
SAN VITO PISTOIESE	2502	1995	10	10	San Marcello Pistoiese	2.5	35
SAN VITO PISTOIESE	2502	1995	10	10	Piteglio	2.2	15
SAN VITO PISTOIESE	2525	1999	7	7	Cutigliano	7.8	30
SAN VITO PISTOIESE	2525	1999	7	7	San Marcello Pistoiese	2.5	30
PIANFEI	2472	1989	12	26	Monastero di Vasco (Roapiana)	8.9	45
PIANFEI	2472	1989	12	26	Frabosa Sottana	8.6	40
PIANFEI	2472	1989	12	26	Margarita	6.3	35
PIANFEI	2472	1989	12	26	Chiusa di Pesio	3.8	30
PIANFEI	2472	1989	12	26	Peveragno	7.5	30
PIANFEI	2472	1989	12	26	Rocca de' Baldi	9.3	30
PIANFEI	2472	1989	12	26	Roccaforte Mondovì	4.4	30
PIANFEI	2472	1989	12	26	Villanova Mondovì	4.4	20
FONTANA BIANCA NORD	2470	1989	9	13	Rabbi (San Bernardo)	9.6	45
FONTANA BIANCA NORD	2470	1989	9	13	Ganda	8.5	30
FONTANA BIANCA NORD	2528	1999	12	29	Ganda	8.5	45
FONTANA BIANCA NORD	2528	1999	12	29	Rabbi (San Bernardo)	9.6	35
FONTANA BIANCA SUD	2470	1989	9	13	Rabbi (San Bernardo)	9.3	45
FONTANA BIANCA SUD	2470	1989	9	13	Ganda	8.8	30
FONTANA BIANCA SUD	2528	1999	12	29	Ganda	8.8	45
FONTANA BIANCA SUD	2528	1999	12	29	Rabbi (San Bernardo)	9.3	35
SAMMONTANA	2276	1970	2	9	Montespertoli	9.7	25
SAMMONTANA	2315	1972	10	25	Empoli	5.1	40
SAMMONTANA	2315	1972	10	25	Signa	0	40
SAMMONTANA	2363	1976	5	6	Empoli	5.1	40
SAMMONTANA	2413	1980	11	23	Empoli	5.1	30
SAMMONTANA	2437	1983	11	9	Empoli	5.1	30
SAMMONTANA	2437	1983	11	9	Giannini	9.7	30

SAMMONTANA	2437	1983	11	9	Signa	1	0	30
SAMMONTANA	2445	1985	1	23	Empoli		5.1	30
SAMMONTANA	2502	1995	10	10	Signa	1	0	35
SAMMONTANA	2502	1995	10	10	Limite sull'Arno		3.9	30
SAMMONTANA	2502	1995	10	10	Montelupo Fiorentino		2	30
SAMMONTANA	2502	1995	10	10	Empoli		5.1	25
SAMMONTANA	2509	1996	10	15	Empoli		5.1	30
PIAN DEL BICHI	2286	1970	8	19	Roccastrada		7.6	40
CA' SELVA	2363	1976	5	6	Faidona		1.2	90
CA' SELVA	2363	1976	5	6	Tridis		3.8	90
CA' SELVA	2363	1976	5	6	Colle		9.9	85
CA' SELVA	2363	1976	5	6	Solimbergo		8.8	85
CA' SELVA	2363	1976	5	6	Toppo		7.3	85
CA' SELVA	2363	1976	5	6	Tramonti di Mezzo		7.5	85
CA' SELVA	2363	1976	5	6	Cavasso Nuovo		5.1	80
CA' SELVA	2363	1976	5	6	Fanna		6	80
CA' SELVA	2363	1976	5	6	Forcella		3.2	80
CA' SELVA	2363	1976	5	6	Meduno		3.7	80
CA' SELVA	2363	1976	5	6	Tamarat		1.6	80
CA' SELVA	2363	1976	5	6	Tramonti di Sopra		8.3	80
CA' SELVA	2363	1976	5	6	Tramonti di Sotto		6	80
CA' SELVA	2363	1976	5	6	Campone		6.7	75
CA' SELVA	2363	1976	5	6	Casasola		2.6	75
CA' SELVA	2363	1976	5	6	Chievolis		1.9	75
CA' SELVA	2363	1976	5	6	Frisanco		3.6	75
CA' SELVA	2363	1976	5	6	Navarons		1.9	75
CA' SELVA	2363	1976	5	6	Maniago		8.7	70
CA' SELVA	2363	1976	5	6	Inglagna		3.4	65
CA' SELVA	2463	1988	2	1	Meduno		3.7	50
CA' SELVA	2463	1988	2	1	Cavasso Nuovo		5.1	40
CA' SELVA	2463	1988	2	1	Maniago		8.7	40
CA' SELVA	2463	1988	2	1	Tramonti di Sopra		8.3	40
CA' SELVA	2463	1988	2	1	Tramonti di Sotto		6	40
CA' SELVA	2463	1988	2	1	Fanna		6	30
CA' SELVA	2495	1994	4	20	Cavasso Nuovo		5.1	45
CA' SELVA	2495	1994	4	20	Fanna		6	40
CA' SELVA	2495	1994	4	20	Frisanco		3.6	40
CA' SELVA	2495	1994	4	20	Tramonti di Sopra		8.3	40
CA' SELVA	2495	1994	4	20	Tramonti di Sotto		6	40
CA' SELVA	2495	1994	4	20	Maniago		8.7	35
CA' SELVA	2495	1994	4	20	Meduno		3.7	35
CA' SELVA	2506	1996	4	13	Fanna		6	45
CA' SELVA	2506	1996	4	13	Frisanco		3.6	45
CA' SELVA	2506	1996	4	13	Maniago		8.7	45
CA' SELVA	2506	1996	4	13	Tramonti di Sopra		8.3	45
CA' SELVA	2506	1996	4	13	Cavasso Nuovo		5.1	35
CA' SELVA	2506	1996	4	13	Tramonti di Sotto		6	30
CA' SELVA	2506	1996	4	13	Meduno		3.7	20
CA' SELVA	2518	1998	4	12	Fanna		6	45
CA' SELVA	2518	1998	4	12	Maniago		8.7	30
ALPE GERA	2483	1991	11	20	Lanzada		7.5	45
ALPE GERA	2483	1991	11	20	Chiesa in Valmalenco		8.9	40
ALPE GERA	2528	1999	12	29	Caspoggio		8.2	50
ALPE GERA	2528	1999	12	29	Lanzada		7.5	45
ALPE GERA	2528	1999	12	29	Chiesa in Valmalenco		8.9	35
ARDENNO	2437	1983	11	9	Buglio in Monte		3.9	40
ARDENNO	2437	1983	11	9	Cosio		9.2	40
ARDENNO	2437	1983	11	9	Cosio Valtellino (Regoledo)		7.4	30
ARDENNO	2437	1983	11	9	Morbegno		6	30



ARDENNO	2437	1983	11	9	Talamona	3.4	25
ARDENNO	2483	1991	11	20	Val Masino (Cataeggio)	6.3	50
ARDENNO	2483	1991	11	20	Buglio in Monte	3.9	45
ARDENNO	2483	1991	11	20	Bema	8.1	40
ARDENNO	2483	1991	11	20	Berbenno di Valtellina	7.7	40
ARDENNO	2483	1991	11	20	Cedrasco	9.5	40
ARDENNO	2483	1991	11	20	Cosio Valtellino (Regoledo)	7.4	40
ARDENNO	2483	1991	11	20	Morbegno	6	40
ARDENNO	2483	1991	11	20	Talamona	3.4	40
ARDENNO	2483	1991	11	20	Traona	9.1	40
ARDENNO	2483	1991	11	20	Ardenno	2.2	35
ARDENNO	2483	1991	11	20	Colorina	6.9	35
ARDENNO	2483	1991	11	20	Fusine	8.1	35
ARDENNO	2483	1991	11	20	Mello	7.6	35
ARDENNO	2483	1991	11	20	Rasura	9.2	35
ARDENNO	2483	1991	11	20	Civo	6.4	30
ARDENNO	2483	1991	11	20	Tartano	6.1	30
ARDENNO	2528	1999	12	29	Fusine	8.1	35
ARDENNO	2528	1999	12	29	Berbenno di Valtellina	7.7	30
ARDENNO	2528	1999	12	29	Morbegno	6	30
ASTRONE - CHIANCIANO	2270	1969	8	11	Montepulciano	6.9	40
ASTRONE - CHIANCIANO	2270	1969	8	11	Sarteano	7.9	40
ASTRONE - CHIANCIANO	2400	1979	9	19	Montepulciano	6.9	30
ASTRONE - CHIANCIANO	2413	1980	11	23	Montepulciano	6.9	30
ASTRONE - CHIANCIANO	2440	1984	4	29	Montepulciano	6.9	45
ASTRONE - CHIANCIANO	2440	1984	4	29	Chianciano Terme	3.9	40
ASTRONE - CHIANCIANO	2441	1984	5	7	Montepulciano	6.9	30
ASTRONE - CHIANCIANO	2515	1997	9	26	Chianciano Terme	3.9	45
ASTRONE - CHIANCIANO	2515	1997	9	26	Montepulciano	6.9	45
ASTRONE - CHIANCIANO	2515	1997	9	26	Sarteano	7.9	45
LE GRAZIE	2306	1971	10	4	Belforte del Chienti	4.1	45
LE GRAZIE	2306	1971	10	4	Colmurano	7.5	35
LE GRAZIE	2310	1972	2	4	San Severino Marche	8.9	60
LE GRAZIE	2310	1972	2	4	Belforte del Chienti	4.1	40
LE GRAZIE	2310	1972	2	4	Colmurano	7.5	30
LE GRAZIE	2316	1972	11	26	Belforte del Chienti	4.1	70
LE GRAZIE	2316	1972	11	26	Caldarola	7	50
LE GRAZIE	2316	1972	11	26	San Ginesio	9.8	50
LE GRAZIE	2316	1972	11	26	San Severino Marche	8.9	40
LE GRAZIE	2400	1979	9	19	Caldarola	7	60
LE GRAZIE	2400	1979	9	19	San Ginesio	9.8	60
LE GRAZIE	2400	1979	9	19	San Severino Marche	8.9	60
LE GRAZIE	2400	1979	9	19	Tolentino	2.4	60
LE GRAZIE	2400	1979	9	19	Cessapalombo	9.1	55
LE GRAZIE	2400	1979	9	19	Serrapetrona	7	55
LE GRAZIE	2400	1979	9	19	Camporotondo di Fiastrone	6.5	50
LE GRAZIE	2400	1979	9	19	Colmurano	7.5	50
LE GRAZIE	2400	1979	9	19	Urbisaglia	8.4	50
LE GRAZIE	2400	1979	9	19	Ripe San Ginesio	9.2	40
LE GRAZIE	2413	1980	11	23	San Severino Marche	8.9	50
LE GRAZIE	2413	1980	11	23	Colmurano	7.5	40
LE GRAZIE	2413	1980	11	23	Ripe San Ginesio	9.2	40
LE GRAZIE	2413	1980	11	23	Urbisaglia	8.4	40
LE GRAZIE	2413	1980	11	23	Tolentino	2.4	30
LE GRAZIE	2440	1984	4	29	Caldarola	7	45
LE GRAZIE	2440	1984	4	29	Tolentino	2.4	45
LE GRAZIE	2440	1984	4	29	Urbisaglia	8.4	45
LE GRAZIE	2440	1984	4	29	Berta	8.7	40
LE GRAZIE	2440	1984	4	29	Cessapalombo	9.1	40

LE GRAZIE	2440	1984	4	29	Serrapetrona	7	35
LE GRAZIE	2441	1984	5	7	Tolentino	2.4	30
LE GRAZIE	2459	1987	7	3	San Severino Marche	8.9	60
LE GRAZIE	2459	1987	7	3	Camporotondo di Fiastrone	6.5	45
LE GRAZIE	2459	1987	7	3	Belforte del Chienti	4.1	40
LE GRAZIE	2459	1987	7	3	Cessapalombo	9.1	40
LE GRAZIE	2459	1987	7	3	Urbisaglia	8.4	30
LE GRAZIE	2489	1993	6	5	Cessapalombo	9.1	40
LE GRAZIE	2489	1993	6	5	Tolentino	2.4	40
LE GRAZIE	2489	1993	6	5	Caldarola	7	35
LE GRAZIE	2489	1993	6	5	Belforte del Chienti	4.1	30
LE GRAZIE	2489	1993	6	5	San Severino Marche	8.9	20
LE GRAZIE	2515	1997	9	26	Belforte del Chienti	4.1	65
LE GRAZIE	2515	1997	9	26	Camporotondo di Fiastrone	6.5	65
LE GRAZIE	2515	1997	9	26	Cessapalombo	9.1	65
LE GRAZIE	2515	1997	9	26	Borgiano	7.6	60
LE GRAZIE	2515	1997	9	26	Caldarola	7	60
LE GRAZIE	2515	1997	9	26	San Ginesio	9.8	60
LE GRAZIE	2515	1997	9	26	Serrapetrona	7	60
LE GRAZIE	2515	1997	9	26	Tolentino	2.4	60
LE GRAZIE	2515	1997	9	26	Colmurano	7.5	55
LE GRAZIE	2515	1997	9	26	Ripe San Ginesio	9.2	55
LE GRAZIE	2515	1997	9	26	San Severino Marche	8.9	55
LE GRAZIE	2515	1997	9	26	Urbisaglia	8.4	55
LE GRAZIE	2517	1998	3	26	Cessapalombo	9.1	60
LE GRAZIE	2517	1998	3	26	Tolentino	2.4	60
LE GRAZIE	2517	1998	3	26	Caldarola	7	55
LE GRAZIE	2517	1998	3	26	Serrapetrona	7	55
LE GRAZIE	2517	1998	3	26	Belforte del Chienti	4.1	50
LE GRAZIE	2517	1998	3	26	Camporotondo di Fiastrone	6.5	50
LE GRAZIE	2517	1998	3	26	San Severino Marche	8.9	50
GIGLIARA MONTE	2384	1978	3	11	Chiaravalle Centrale	5.6	40
GIGLIARA MONTE	2386	1978	4	15	San Nicola da Crissa	7.5	35
GIGLIARA MONTE	2474	1990	5	5	Polia	6.5	35
POLVERINA	2306	1971	10	4	Fiastra (Trebbo)	6.9	50
POLVERINA	2306	1971	10	4	Fiordimonte (Valle e Castello)	6	50
POLVERINA	2306	1971	10	4	Muccia	5.5	50
POLVERINA	2306	1971	10	4	Camerino	6.3	45
POLVERINA	2316	1972	11	26	Fiordimonte (Valle e Castello)	6	75
POLVERINA	2316	1972	11	26	Camerino	6.3	60
POLVERINA	2316	1972	11	26	Muccia	5.5	55
POLVERINA	2400	1979	9	19	Camerino	6.3	65
POLVERINA	2400	1979	9	19	Muccia	5.5	65
POLVERINA	2400	1979	9	19	Pieve Torina	7.1	65
POLVERINA	2400	1979	9	19	Pievebovigliana	3.5	65
POLVERINA	2400	1979	9	19	Sfercia	2.8	60
POLVERINA	2400	1979	9	19	Acquacanina (Piedicolle)	8.3	55
POLVERINA	2400	1979	9	19	Fiastra (Trebbo)	6.9	55
POLVERINA	2413	1980	11	23	Camerino	6.3	50
POLVERINA	2437	1983	11	9	Camerino	6.3	20
POLVERINA	2440	1984	4	29	Pieve Torina	7.1	50
POLVERINA	2440	1984	4	29	Pievebovigliana	3.5	50
POLVERINA	2440	1984	4	29	Muccia	5.5	45
POLVERINA	2441	1984	5	7	Camerino	6.3	40
POLVERINA	2459	1987	7	3	Acquacanina (Piedicolle)	8.3	40
POLVERINA	2459	1987	7	3	San Marcello	3.6	30
POLVERINA	2489	1993	6	5	Acquacanina (Piedicolle)	8.3	50
POLVERINA	2489	1993	6	5	Muccia	5.5	50
POLVERINA	2489	1993	6	5	Pievebovigliana	3.5	50

POLVERINA	2489	1993	6	5	Pieve Torina	7.1	45	
POLVERINA	2489	1993	6	5	Camerino	6.3	40	
POLVERINA	2489	1993	6	5	Fiastra (Trebbio)	6.9	40	
POLVERINA	2515	1997	9	26	Camerino	6.3	65	
POLVERINA	2515	1997	9	26	Massaprofoglio	9.3	65	
POLVERINA	2515	1997	9	26	Acquacanina (Piedicolle)	8.3	60	
POLVERINA	2515	1997	9	26	Borgiano	9.8	60	
POLVERINA	2515	1997	9	26	Fiordimonte (Valle e Castello)	6	60	
POLVERINA	2515	1997	9	26	Letegge	7.9	60	
POLVERINA	2515	1997	9	26	Mergnano San Savino	9.6	60	
POLVERINA	2515	1997	9	26	Muccia	5.5	60	
POLVERINA	2515	1997	9	26	Nemi	7.2	60	
POLVERINA	2515	1997	9	26	Pieve Torina	7.1	60	
POLVERINA	2515	1997	9	26	Pievebovigliana	3.5	60	
POLVERINA	2515	1997	9	26	Torrone	7.8	60	
POLVERINA	2515	1997	9	26	Trebbio	9.6	60	
POLVERINA	2515	1997	9	26	Valle Vegenana	1	0	60
POLVERINA	2515	1997	9	26	Canepina	9.6	55	
POLVERINA	2515	1997	9	26	Cerreto di Camerino	9.6	55	
POLVERINA	2517	1998	3	26	Acquacanina (Piedicolle)	8.3	55	
POLVERINA	2517	1998	3	26	Fiastra (Trebbio)	6.9	55	
POLVERINA	2517	1998	3	26	Muccia	5.5	55	
POLVERINA	2517	1998	3	26	Pievebovigliana	3.5	55	
POLVERINA	2517	1998	3	26	Camerino	6.3	50	
POLVERINA	2517	1998	3	26	Pieve Torina	7.1	50	
IL MONTE	2276	1970	2	9	Barberino di Mugello	4.4	35	
IL MONTE	2276	1970	2	9	Scarperia	6.4	35	
IL MONTE	2437	1983	11	9	San Piero a Sieve	7.4	25	
IL MONTE	2437	1983	11	9	Scarperia	6.4	25	
BUSALLETTA	2502	1995	10	10	Crocefieschi	7.9	30	
BUSALLETTA	2502	1995	10	10	Busalla	1.7	15	
FURORE	2546	2002	9	6	Favara	8.2	40	
RUBINO	2422	1981	6	7	Fulgatore Cialotta	7.5	40	
RUBINO	2422	1981	6	7	Vita	8.9	40	
ALVIANO	2294	1971	2	6	Alviano	3.3	40	
ALVIANO	2294	1971	2	6	Civitella d'Agliano	5.8	40	
ALVIANO	2294	1971	2	6	Lugnano in Teverina	6.4	30	
ALVIANO	2294	1971	2	6	Attigliano	8.8	20	
ALVIANO	2400	1979	9	19	Graffignano	4.5	50	
ALVIANO	2400	1979	9	19	Guardea	5	50	
ALVIANO	2400	1979	9	19	Baschi	9.4	40	
ALVIANO	2400	1979	9	19	Castiglione in Teverina	7.6	40	
ALVIANO	2400	1979	9	19	Civitella d'Agliano	5.8	40	
ALVIANO	2400	1979	9	19	Lugnano in Teverina	6.4	40	
ALVIANO	2400	1979	9	19	Montecchio	8.4	40	
ALVIANO	2413	1980	11	23	Graffignano	4.5	40	
ALVIANO	2440	1984	4	29	Alviano	3.3	30	
ALVIANO	2440	1984	4	29	Attigliano	8.8	30	
ALVIANO	2440	1984	4	29	Sipicciano	5.2	30	
ALVIANO	2489	1993	6	5	Alviano	3.3	40	
ALVIANO	2489	1993	6	5	Graffignano	4.5	35	
ALVIANO	2489	1993	6	5	Civitella d'Agliano	5.8	30	
ALVIANO	2489	1993	6	5	Guardea	5	30	
ALVIANO	2489	1993	6	5	Montecchio	8.4	20	
ALVIANO	2515	1997	9	26	Alviano	3.3	55	
ALVIANO	2515	1997	9	26	Baschi	9.4	50	
ALVIANO	2515	1997	9	26	Castiglione in Teverina	7.6	50	
ALVIANO	2515	1997	9	26	Graffignano	4.5	50	
ALVIANO	2515	1997	9	26	Guardea	5	50	

ALVIANO	2515	1997	9	26	Attigliano	8.8	45
ALVIANO	2515	1997	9	26	Civitella d'Agliano	5.8	45
ALVIANO	2515	1997	9	26	Lugnano in Teverina	6.4	45
ALVIANO	2515	1997	9	26	Montecchio	8.4	45
ALVIANO	2517	1998	3	26	Castiglione in Teverina	7.6	50
ALVIANO	2517	1998	3	26	Graffignano	4.5	30
SAN FELICE DI GIANO	2400	1979	9	19	Montefalco	9.1	60
SAN FELICE DI GIANO	2400	1979	9	19	Castel Ritaldi	9.2	55
SAN FELICE DI GIANO	2400	1979	9	19	Giano dell'Umbria	1.6	50
SAN FELICE DI GIANO	2400	1979	9	19	Gualdo Cattaneo	7.7	50
SAN FELICE DI GIANO	2400	1979	9	19	Massa Martana	8.1	50
SAN FELICE DI GIANO	2413	1980	11	23	Gualdo Cattaneo	7.7	40
SAN FELICE DI GIANO	2413	1980	11	23	Montefalco	9.1	40
SAN FELICE DI GIANO	2440	1984	4	29	Bastardo	3.2	40
SAN FELICE DI GIANO	2440	1984	4	29	Castel Ritaldi	9.2	40
SAN FELICE DI GIANO	2440	1984	4	29	Giano dell'Umbria	1.6	40
SAN FELICE DI GIANO	2489	1993	6	5	Gualdo Cattaneo	7.7	45
SAN FELICE DI GIANO	2489	1993	6	5	Montefalco	9.1	45
SAN FELICE DI GIANO	2489	1993	6	5	Giano dell'Umbria	1.6	40
SAN FELICE DI GIANO	2489	1993	6	5	Massa Martana	8.1	35
SAN FELICE DI GIANO	2489	1993	6	5	Castel Ritaldi	9.2	30
SAN FELICE DI GIANO	2514	1997	5	12	Massa Martana	8.1	70
SAN FELICE DI GIANO	2514	1997	5	12	Castagnola	0.4	60
SAN FELICE DI GIANO	2514	1997	5	12	Castel Rinaldi	7.1	60
SAN FELICE DI GIANO	2514	1997	5	12	Viepri	3.8	55
SAN FELICE DI GIANO	2514	1997	5	12	Bastardo	3.2	50
SAN FELICE DI GIANO	2514	1997	5	12	Castel Ritaldi	9.2	50
SAN FELICE DI GIANO	2514	1997	5	12	Colle del Marchese	5.5	50
SAN FELICE DI GIANO	2514	1997	5	12	Duesanti	9.9	50
SAN FELICE DI GIANO	2514	1997	5	12	Giano dell'Umbria	1.6	50
SAN FELICE DI GIANO	2514	1997	5	12	Gualdo Cattaneo	7.7	50
SAN FELICE DI GIANO	2514	1997	5	12	Mercatello	9.4	50
SAN FELICE DI GIANO	2514	1997	5	12	Montecchio	1.9	50
SAN FELICE DI GIANO	2514	1997	5	12	Montefalco	9.1	50
SAN FELICE DI GIANO	2514	1997	5	12	Montemartano	6.5	50
SAN FELICE DI GIANO	2514	1997	5	12	Ponte di Ferro	7.1	50
SAN FELICE DI GIANO	2514	1997	5	12	Turrita	8.2	50
SAN FELICE DI GIANO	2515	1997	9	26	Gualdo Cattaneo	7.7	60
SAN FELICE DI GIANO	2515	1997	9	26	Montefalco	9.1	60
SAN FELICE DI GIANO	2515	1997	9	26	Castel Ritaldi	9.2	55
SAN FELICE DI GIANO	2515	1997	9	26	Giano dell'Umbria	1.6	55
SAN FELICE DI GIANO	2515	1997	9	26	Massa Martana	8.1	50
SAN FELICE DI GIANO	2517	1998	3	26	Giano dell'Umbria	1.6	55
SAN FELICE DI GIANO	2517	1998	3	26	Gualdo Cattaneo	7.7	50
SAN FELICE DI GIANO	2517	1998	3	26	Montefalco	9.1	50
SAN FELICE DI GIANO	2517	1998	3	26	Castel Ritaldi	9.2	45
SAN FELICE DI GIANO	2517	1998	3	26	Massa Martana	8.1	45
CUBA	2386	1978	4	15	Centuripe	7.7	35
CUBA	2386	1978	4	15	Catenanuova	3.5	30
CUBA	2413	1980	11	23	Castel di Iudica	9.2	30
CUBA	2446	1985	6	13	Contrada Paportello	9.9	35
CUBA	2461	1987	8	13	Centuripe	7.7	30
CUBA	2478	1990	12	13	Castel di Iudica	9.2	55
CUBA	2478	1990	12	13	Centuripe	7.7	50
CUBA	2478	1990	12	13	Catenanuova	3.5	45
CUBA	2546	2002	9	6	Castel di Iudica	9.2	40
FARNETO DEL PRINCIPE	2474	1990	5	5	Altomonte	5.7	50
FARNETO DEL PRINCIPE	2474	1990	5	5	Firmo	7.7	35
FARNETO DEL PRINCIPE	2507	1996	4	27	Roggiano Gravina	4.2	55

FARNETO DEL PRINCIPE	2507	1996	4	27	Acquaformosa	9.9	50
FARNETO DEL PRINCIPE	2507	1996	4	27	Altomonte	5.7	50
FARNETO DEL PRINCIPE	2507	1996	4	27	Firmo	7.7	45
VOTTURINO	2413	1980	11	23	San Giovanni in Fiore	1.2	40
VOTTURINO	2465	1988	4	13	Castelsilano	5.8	45
VOTTURINO	2465	1988	4	13	San Giovanni in Fiore	1.2	45
VOTTURINO	2465	1988	4	13	Savelli	8.4	45
VOTTURINO	2474	1990	5	5	Caccuri	7.9	35
COMUNANZA	2440	1984	4	29	Amandola	9.6	50
COMUNANZA	2440	1984	4	29	Roccafluvione (Marsia)	8.3	40
COMUNANZA	2440	1984	4	29	Venarotta	8.9	40
COMUNANZA	2440	1984	4	29	Comunanza	7.4	35
COMUNANZA	2459	1987	7	3	Montemonaco	4.8	40
COMUNANZA	2489	1993	6	5	Amandola	9.6	45
COMUNANZA	2489	1993	6	5	Roccafluvione (Marsia)	8.3	40
COMUNANZA	2489	1993	6	5	Comunanza	7.4	30
COMUNANZA	2489	1993	6	5	Montefortino	6.2	30
COMUNANZA	2489	1993	6	5	Montegallo (Balzo)	7.5	30
COMUNANZA	2515	1997	9	26	Montemonaco	4.8	60
COMUNANZA	2515	1997	9	26	Palmiano	5.9	60
COMUNANZA	2515	1997	9	26	Amandola	9.6	55
COMUNANZA	2515	1997	9	26	Comunanza	7.4	55
COMUNANZA	2515	1997	9	26	Montefortino	6.2	55
COMUNANZA	2515	1997	9	26	Venarotta	8.9	55
COMUNANZA	2515	1997	9	26	Roccafluvione (Marsia)	8.3	50
COMUNANZA	2517	1998	3	26	Amandola	9.6	50
COMUNANZA	2521	1998	8	15	Montegallo (Balzo)	7.5	20
CAMASTRA	2413	1980	11	23	Trivigno	4.1	70
CAMASTRA	2413	1980	11	23	Anzi	7.1	60
CAMASTRA	2413	1980	11	23	Laurenzana	9.7	60
CAMASTRA	2413	1980	11	23	Castelmezzano	4.2	50
CAMASTRA	2452	1986	7	23	Albano di Lucania	5.4	40
CAMASTRA	2452	1986	7	23	Anzi	7.1	40
CAMASTRA	2452	1986	7	23	Laurenzana	9.7	40
CAMASTRA	2462	1988	1	8	Laurenzana	9.7	35
CAMASTRA	2474	1990	5	5	Anzi	7.1	65
CAMASTRA	2474	1990	5	5	Trivigno	4.1	65
CAMASTRA	2474	1990	5	5	Brindisi Montagna	8.9	60
CAMASTRA	2474	1990	5	5	Campomaggiore	6.5	60
CAMASTRA	2474	1990	5	5	Castelmezzano	4.2	60
CAMASTRA	2474	1990	5	5	Laurenzana	9.7	60
CAMASTRA	2474	1990	5	5	Pietrapertosa	6	60
CAMASTRA	2474	1990	5	5	Albano di Lucania	5.4	55
CAMASTRA	2481	1991	5	26	Albano di Lucania	5.4	60
CAMASTRA	2481	1991	5	26	Campomaggiore	6.5	60
CAMASTRA	2481	1991	5	26	Brindisi Montagna	8.9	55
CAMASTRA	2481	1991	5	26	Castelmezzano	4.2	55
CAMASTRA	2481	1991	5	26	Pietrapertosa	6	55
CAMASTRA	2481	1991	5	26	Trivigno	4.1	55
CAMASTRA	2481	1991	5	26	Anzi	7.1	50
CAMASTRA	2481	1991	5	26	Laurenzana	9.7	25
CAMASTRA	2505	1996	4	3	Campomaggiore	6.5	40
CAMASTRA	2505	1996	4	3	Laurenzana	9.7	30
CAMASTRA	2505	1996	4	3	Trivigno	4.1	20
MASSERIA NICODEMO	2424	1982	3	21	Castelluccio Inferiore	9.5	70
MASSERIA NICODEMO	2424	1982	3	21	Lauria	9.3	70
MASSERIA NICODEMO	2424	1982	3	21	Latronico	6.4	45
MASSERIA NICODEMO	2462	1988	1	8	Castelluccio Inferiore	9.5	65
MASSERIA NICODEMO	2462	1988	1	8	Lauria	9.3	65

MASSERIA NICODEMO	2462	1988	1	8	Castelluccio Superiore	8.5	60
MASSERIA NICODEMO	2462	1988	1	8	Latronico	6.4	60
MASSERIA NICODEMO	2465	1988	4	13	Latronico	6.4	60
MASSERIA NICODEMO	2465	1988	4	13	Castelluccio Inferiore	9.5	55
MASSERIA NICODEMO	2465	1988	4	13	Lauria	9.3	25
MASSERIA NICODEMO	2474	1990	5	5	Castelluccio Superiore	8.5	50
MASSERIA NICODEMO	2474	1990	5	5	Latronico	6.4	50
MASSERIA NICODEMO	2474	1990	5	5	Castelluccio Inferiore	9.5	45
MASSERIA NICODEMO	2474	1990	5	5	Lauria	9.3	45
MASSERIA NICODEMO	2481	1991	5	26	Castelluccio Inferiore	9.5	45
MASSERIA NICODEMO	2481	1991	5	26	Latronico	6.4	45
MASSERIA NICODEMO	2481	1991	5	26	Lauria	9.3	30
MASSERIA NICODEMO	2522	1998	9	9	Perricchio	9.7	70
MASSERIA NICODEMO	2522	1998	9	9	Castelluccio Inferiore	9.5	60
MASSERIA NICODEMO	2522	1998	9	9	Castelluccio Superiore	8.5	60
MASSERIA NICODEMO	2522	1998	9	9	Lauria	9.3	60
MASSERIA NICODEMO	2522	1998	9	9	Mileo	8.4	60
MASSERIA NICODEMO	2522	1998	9	9	Latronico	6.4	50
PASQUASIA	2246	1968	1	15	Pietraperzia	9.2	50
PASQUASIA	2404	1980	1	23	Pietraperzia	9.2	20
PASQUASIA	2478	1990	12	13	Pietraperzia	9.2	40
PASQUASIA	2546	2002	9	6	Pietraperzia	9.2	40
PIASTRA	2222	1966	4	7	Valdieri	5.7	70
PIASTRA	2472	1989	12	26	Entracque	1.7	30
SAN GIOVANNI	2478	1990	12	13	Camastra	7.3	45
SAN GIOVANNI	2478	1990	12	13	Canicattì	9.8	45
SAN GIOVANNI	2478	1990	12	13	Favara	8.8	40
SAN GIOVANNI	2478	1990	12	13	Castrofilippo	4.3	30
SAN GIOVANNI	2546	2002	9	6	Canicattì	9.8	40
SAN GIOVANNI	2546	2002	9	6	Favara	8.8	40
CA' ZUL	2363	1976	5	6	Faidona	5.2	90
CA' ZUL	2363	1976	5	6	Tridis	5.4	90
CA' ZUL	2363	1976	5	6	Tramonti di Mezzo	6.6	85
CA' ZUL	2363	1976	5	6	Forcella	9.6	80
CA' ZUL	2363	1976	5	6	Meduno	9.9	80
CA' ZUL	2363	1976	5	6	Tamarat	4.8	80
CA' ZUL	2363	1976	5	6	Tramonti di Sopra	6	80
CA' ZUL	2363	1976	5	6	Tramonti di Sotto	6.3	80
CA' ZUL	2363	1976	5	6	Campone	9.7	75
CA' ZUL	2363	1976	5	6	Casasola	7.8	75
CA' ZUL	2363	1976	5	6	Chievolis	4.5	75
CA' ZUL	2363	1976	5	6	Frisanco	8.9	75
CA' ZUL	2363	1976	5	6	Navarons	8.2	75
CA' ZUL	2363	1976	5	6	Inglagna	3.1	65
CA' ZUL	2463	1988	2	1	Meduno	9.9	50
CA' ZUL	2463	1988	2	1	Tramonti di Sopra	6	40
CA' ZUL	2463	1988	2	1	Tramonti di Sotto	6.3	40
CA' ZUL	2495	1994	4	20	Frisanco	8.9	40
CA' ZUL	2495	1994	4	20	Tramonti di Sopra	6	40
CA' ZUL	2495	1994	4	20	Tramonti di Sotto	6.3	40
CA' ZUL	2495	1994	4	20	Meduno	9.9	35
CA' ZUL	2506	1996	4	13	Frisanco	8.9	45
CA' ZUL	2506	1996	4	13	Tramonti di Sopra	6	45
CA' ZUL	2506	1996	4	13	Tramonti di Sotto	6.3	30
CA' ZUL	2506	1996	4	13	Meduno	9.9	20
OLIVO	2478	1990	12	13	Piazza Armerina	7.7	55
OLIVO	2478	1990	12	13	Barrafranca	8	45
OLIVO	2546	2002	9	6	Piazza Armerina	7.7	40
MONDAINO	2400	1979	9	19	Colbordolo	6.4	35

MONDAINO	2413	1980	11	23	San Clemente	8.5	40
MONDAINO	2437	1983	11	9	San Clemente	8.5	25
MONDAINO	2440	1984	4	29	Montecchio	7.4	50
MONDAINO	2440	1984	4	29	Tavullia	7.8	50
MONDAINO	2440	1984	4	29	Bottega	6.8	45
MONDAINO	2440	1984	4	29	Cappone	7	45
MONDAINO	2440	1984	4	29	Montecalvo in Foglia	6.4	45
MONDAINO	2440	1984	4	29	Montelabbate	9.7	45
MONDAINO	2440	1984	4	29	Colbordolo	6.4	40
MONDAINO	2440	1984	4	29	Schieti	9.6	40
MONDAINO	2440	1984	4	29	Tavoleto	6.4	30
MONDAINO	2459	1987	7	3	Montelabbate	9.7	40
MONDAINO	2459	1987	7	3	Montecalvo in Foglia	6.4	30
MONDAINO	2460	1987	7	5	Auditore	9.1	40
MONDAINO	2460	1987	7	5	Colbordolo	6.4	40
MONDAINO	2460	1987	7	5	Montecalvo in Foglia	6.4	40
MONDAINO	2460	1987	7	5	Montelabbate	9.7	40
MONDAINO	2460	1987	7	5	Tavoleto	6.4	40
MONDAINO	2460	1987	7	5	Mondaino	0.5	30
MONDAINO	2460	1987	7	5	Montegridolfo	1.7	30
MONDAINO	2460	1987	7	5	Saludecio	1.1	30
MONDAINO	2460	1987	7	5	Tavullia	7.8	30
MONDAINO	2515	1997	9	26	Gemmano	8.3	55
MONDAINO	2515	1997	9	26	Auditore	9.1	50
MONDAINO	2515	1997	9	26	Mondaino	0.5	50
MONDAINO	2515	1997	9	26	Montecalvo in Foglia	6.4	50
MONDAINO	2515	1997	9	26	Montelabbate	9.7	50
MONDAINO	2515	1997	9	26	Saludecio	1.1	50
MONDAINO	2515	1997	9	26	Tavullia	7.8	50
MONDAINO	2515	1997	9	26	Colbordolo	6.4	45
MONDAINO	2515	1997	9	26	Montefiore Conca	5.5	45
MONDAINO	2515	1997	9	26	Montegridolfo	1.7	45
MONDAINO	2515	1997	9	26	Morciano di Romagna	5.9	45
MONDAINO	2515	1997	9	26	San Clemente	8.5	45
MONDAINO	2515	1997	9	26	Tavoleto	6.4	45
MONDAINO	2517	1998	3	26	Auditore	9.1	50
MONDAINO	2517	1998	3	26	Montelabbate	9.7	45
MONDAINO	2517	1998	3	26	Morciano di Romagna	5.9	45
MONDAINO	2517	1998	3	26	Tavoleto	6.4	45
GALLO	2413	1980	11	23	Capriati a Volturno	6.7	55
GALLO	2413	1980	11	23	Ailano	8	50
GALLO	2413	1980	11	23	Monteroduni	8.2	40
GALLO	2434	1983	8	12	Castelpizzuto	8.6	40
GALLO	2434	1983	8	12	Longano	6.8	40
GALLO	2434	1983	8	12	Monteroduni	8.2	40
GALLO	2434	1983	8	12	Sant'Agapito	9.3	40
GALLO	2441	1984	5	7	Longano	6.8	70
GALLO	2441	1984	5	7	Monteroduni	8.2	70
GALLO	2441	1984	5	7	Castelpizzuto	8.6	65
GALLO	2441	1984	5	7	Pratella	7.4	65
GALLO	2441	1984	5	7	Sant'Agapito	9.3	65
GALLO	2441	1984	5	7	Ailano	8	60
GALLO	2441	1984	5	7	Capriati a Volturno	6.7	60
GALLO	2474	1990	5	5	Pratella	7.4	50
GALLO	2474	1990	5	5	Gallo	0.5	45
GALLO	2474	1990	5	5	Letino	2.2	40
GALLO	2474	1990	5	5	Prata Sannita (Superiore)	3.8	40
GALLO	2474	1990	5	5	Castelpizzuto	8.6	35
GALLO	2474	1990	5	5	Monteroduni	8.2	30

GALLO	2512	1997	3	19	Ailano		8	35
GALLO	2517	1998	3	26	Gallo		0.5	30
RIDRACOLI	2460	1987	7	5	Santa Sofia	1	0	40
GIUDEA A GELLO	2315	1972	10	25	Pistoia		3.8	40
GIUDEA A GELLO	2363	1976	5	6	Pistoia		3.8	40
GIUDEA A GELLO	2440	1984	4	29	Pistoia		3.8	20
GIUDEA A GELLO	2445	1985	1	23	Marliana		9.7	45
GIUDEA A GELLO	2502	1995	10	10	Cireglio		4.3	40
GIUDEA A GELLO	2502	1995	10	10	Marliana		9.7	35
GIUDEA A GELLO	2502	1995	10	10	Prunetta		8.4	35
GIUDEA A GELLO	2502	1995	10	10	Pistoia		3.8	30
GIUDEA A GELLO	2525	1999	7	7	Pistoia		3.8	40
CARMINE	2474	1990	5	5	Laurino		9.5	55
CARMINE	2474	1990	5	5	Novi Velia		3.7	55
CARMINE	2474	1990	5	5	Stio		6.9	55
CARMINE	2474	1990	5	5	Salento		9.2	50
CARMINE	2474	1990	5	5	Vallo della Lucania		3.9	50
CARMINE	2474	1990	5	5	Cannalonga		1.4	45
CARMINE	2481	1991	5	26	Laurino		9.5	45
CARMINE	2481	1991	5	26	Vallo della Lucania		3.9	35
CARMINE	2481	1991	5	26	Gioi		7.6	20
CARMINE	2505	1996	4	3	Laurino		9.5	45
CARMINE	2505	1996	4	3	Gioi		7.6	40
CARMINE	2505	1996	4	3	Stio		6.9	40
NOCELLITO	2474	1990	5	5	Laurino		8.7	55
NOCELLITO	2474	1990	5	5	Novi Velia		4.4	55
NOCELLITO	2474	1990	5	5	Stio		7.2	55
NOCELLITO	2474	1990	5	5	Vallo della Lucania		4.9	50
NOCELLITO	2474	1990	5	5	Cannalonga		2.2	45
NOCELLITO	2481	1991	5	26	Laurino		8.7	45
NOCELLITO	2481	1991	5	26	Vallo della Lucania		4.9	35
NOCELLITO	2481	1991	5	26	Gioi		8.3	20
NOCELLITO	2505	1996	4	3	Laurino		8.7	45
NOCELLITO	2505	1996	4	3	Gioi		8.3	40
NOCELLITO	2505	1996	4	3	Stio		7.2	40
QUAIRA DELLA MINIERA	2470	1989	9	13	Laces		7.9	35
QUAIRA DELLA MINIERA	2470	1989	9	13	Ultimo (Santa Valburga)		8.2	35
QUAIRA DELLA MINIERA	2470	1989	9	13	Ganda		8.6	30
QUAIRA DELLA MINIERA	2528	1999	12	29	Castelbello Ciardes (Castelbel		8.7	45
QUAIRA DELLA MINIERA	2528	1999	12	29	Ganda		8.6	45
CALCIONE	2270	1969	8	11	Marciano della Chiana		9.1	40
CALCIONE	2270	1969	8	11	Sinalunga		9.9	40
CALCIONE	2270	1969	8	11	Monte San Savino		6	30
CALCIONE	2440	1984	4	29	Monte San Savino		6	45
CALCIONE	2440	1984	4	29	Rapolano Terme		5.9	45
CALCIONE	2440	1984	4	29	Serre di Rapolano		6	45
CALCIONE	2440	1984	4	29	Sinalunga		9.9	40
CALCIONE	2515	1997	9	26	Lucignano		5.9	50
CALCIONE	2515	1997	9	26	Marciano della Chiana		9.1	45
CALCIONE	2515	1997	9	26	Monte San Savino		6	40
CALCIONE	2515	1997	9	26	Sinalunga		9.9	35
CALCIONE	2515	1997	9	26	Rapolano Terme		5.9	30
CALCIONE	2517	1998	3	26	Rapolano Terme		5.9	30
FIUME GRANDE	2413	1980	11	23	Brindisi		3.4	50
FIUME GRANDE	2474	1990	5	5	Brindisi		3.4	35
SANTA ROSALIA	2461	1987	8	13	Ragusa		6.3	25
SANTA ROSALIA	2478	1990	12	13	Chiaramonte Gulfi		9.2	60
SANTA ROSALIA	2478	1990	12	13	Giarratana		8.9	60
SANTA ROSALIA	2478	1990	12	13	Ragusa		6.3	60



SANTA ROSALIA	2546	2002	9	6	Ragusa	6.3	40
ACQUIRICO	2133	1959	3	24	Borgo San Lorenzo	8.8	30
ACQUIRICO	2133	1959	3	24	Fiesole	9.2	30
ACQUIRICO	2155	1960	10	29	Borgo San Lorenzo	8.8	65
ACQUIRICO	2155	1960	10	29	Fiesole	9.2	40
ACQUIRICO	2276	1970	2	9	Borgo San Lorenzo	8.8	45
ACQUIRICO	2303	1971	7	15	Borgo San Lorenzo	8.8	30
ACQUIRICO	2315	1972	10	25	Borgo San Lorenzo	8.8	45
ACQUIRICO	2437	1983	11	9	Borgo San Lorenzo	8.8	25
ACQUIRICO	2437	1983	11	9	San Piero a Sieve	8.9	25
ACQUIRICO	2517	1998	3	26	Fiesole	9.2	25
SAN COLOMBANO	2303	1971	7	15	Rovereto	2.6	40
SAN COLOMBANO	2363	1976	5	6	Rovereto	2.6	60
SAN COLOMBANO	2363	1976	5	6	Folgaria	9.3	55
SAN COLOMBANO	2363	1976	5	6	Mori	7.2	55
SAN COLOMBANO	2372	1976	12	13	Rovereto	2.6	55
SAN COLOMBANO	2372	1976	12	13	Mori	7.2	50
SAN COLOMBANO	2372	1976	12	13	Calliano	6.8	45
SAN COLOMBANO	2372	1976	12	13	Folgaria	9.3	40
SAN COLOMBANO	2437	1983	11	9	Rovereto	2.6	40
SAN COLOMBANO	2458	1987	5	24	Folgaria	9.3	40
SAN COLOMBANO	2458	1987	5	24	Mori	7.2	40
SAN COLOMBANO	2458	1987	5	24	Rovereto	2.6	40
SAN COLOMBANO	2470	1989	9	13	Besenello	8	65
SAN COLOMBANO	2470	1989	9	13	Pomarolo	6	60
SAN COLOMBANO	2470	1989	9	13	Calliano	6.8	55
SAN COLOMBANO	2470	1989	9	13	Isera	4.5	55
SAN COLOMBANO	2470	1989	9	13	Mori	7.2	55
SAN COLOMBANO	2470	1989	9	13	Nogaredo	5.1	55
SAN COLOMBANO	2470	1989	9	13	Ronzo-Chienis	9.1	55
SAN COLOMBANO	2470	1989	9	13	Rovereto	2.6	55
SAN COLOMBANO	2470	1989	9	13	Terragnolo (Piazza)	6.7	55
SAN COLOMBANO	2470	1989	9	13	Trambileno (Moscheri)	1.1	55
SAN COLOMBANO	2470	1989	9	13	Villa Lagarina	5.1	55
SAN COLOMBANO	2470	1989	9	13	Folgaria	9.3	50
SAN COLOMBANO	2509	1996	10	15	Rovereto	2.6	30
FIUMARA GRANDE	2386	1978	4	15	Sortino	9.9	40
FIUMARA GRANDE	2386	1978	4	15	Melilli	7.1	30
FIUMARA GRANDE	2386	1978	4	15	Lentini	9.6	20
FIUMARA GRANDE	2404	1980	1	23	Sortino	9.9	50
FIUMARA GRANDE	2404	1980	1	23	Melilli	7.1	40
FIUMARA GRANDE	2404	1980	1	23	Lentini	9.6	35
FIUMARA GRANDE	2404	1980	1	23	Carlentini	7.7	25
FIUMARA GRANDE	2413	1980	11	23	Lentini	9.6	20
FIUMARA GRANDE	2432	1983	7	20	Agnone	9.1	35
FIUMARA GRANDE	2432	1983	7	20	Agnone Punta Castelluccio	9.3	25
FIUMARA GRANDE	2432	1983	7	20	Carlentini	7.7	25
FIUMARA GRANDE	2478	1990	12	13	Carlentini	7.7	70
FIUMARA GRANDE	2478	1990	12	13	Lentini	9.6	70
FIUMARA GRANDE	2478	1990	12	13	Melilli	7.1	70
FIUMARA GRANDE	2478	1990	12	13	Sortino	9.9	65
FIUMARA GRANDE	2478	1990	12	13	Villasmundo	2.1	60
FIUMARA GRANDE	2478	1990	12	13	Agnone	9.1	50
FIUMARA GRANDE	2478	1990	12	13	Castelluccio	9.2	50
FIUMARA GRANDE	2524	1999	2	14	Lentini	9.6	30
FIUMARA GRANDE	2537	2001	1	9	Carlentini	7.7	35
FIUMARA GRANDE	2546	2002	9	6	Lentini	9.6	40
MULINELLO	2386	1978	4	15	Melilli	7.9	30
MULINELLO	2386	1978	4	15	Lentini	9.3	20

MULINELLO	2404	1980	1	23	Melilli	7.9	40
MULINELLO	2404	1980	1	23	Lentini	9.3	35
MULINELLO	2404	1980	1	23	Carlentini	7.5	25
MULINELLO	2413	1980	11	23	Lentini	9.3	20
MULINELLO	2432	1983	7	20	Agnone	7.8	35
MULINELLO	2432	1983	7	20	Agnone Punta Castelluccio	8	25
MULINELLO	2432	1983	7	20	Carlentini	7.5	25
MULINELLO	2478	1990	12	13	Carlentini	7.5	70
MULINELLO	2478	1990	12	13	Lentini	9.3	70
MULINELLO	2478	1990	12	13	Melilli	7.9	70
MULINELLO	2478	1990	12	13	Stazione di Brucoli	9.2	65
MULINELLO	2478	1990	12	13	Villasmundo	0.8	60
MULINELLO	2478	1990	12	13	Brucoli	9.6	55
MULINELLO	2478	1990	12	13	Agnone	7.8	50
MULINELLO	2478	1990	12	13	Castelluccio	7.9	50
MULINELLO	2524	1999	2	14	Lentini	9.3	30
MULINELLO	2537	2001	1	9	Carlentini	7.5	35
MULINELLO	2546	2002	9	6	Lentini	9.3	40
VASCA OGLIASTRO	2386	1978	4	15	Augusta	8.4	45
VASCA OGLIASTRO	2386	1978	4	15	Melilli	7.5	30
VASCA OGLIASTRO	2404	1980	1	23	Melilli	7.5	40
VASCA OGLIASTRO	2404	1980	1	23	Augusta	8.4	30
VASCA OGLIASTRO	2432	1983	7	20	Agnone	7.7	35
VASCA OGLIASTRO	2432	1983	7	20	Agnone Punta Castelluccio	6.7	25
VASCA OGLIASTRO	2478	1990	12	13	Augusta	8.4	75
VASCA OGLIASTRO	2478	1990	12	13	Melilli	7.5	70
VASCA OGLIASTRO	2478	1990	12	13	Stazione di Brucoli	6	65
VASCA OGLIASTRO	2478	1990	12	13	Monte Tauro	8.1	60
VASCA OGLIASTRO	2478	1990	12	13	Villasmundo	3.2	60
VASCA OGLIASTRO	2478	1990	12	13	Brucoli	6.6	55
VASCA OGLIASTRO	2478	1990	12	13	Agnone	7.7	50
VASCA OGLIASTRO	2478	1990	12	13	Castelluccio	6.3	50
VASCA OGLIASTRO	2537	2001	1	9	Augusta	8.4	35
MONTEDOGLIO	2489	1993	6	5	Sansepolcro	7.5	35
MONTEDOGLIO	2515	1997	9	26	Anghiari	5.4	50
MONTEDOGLIO	2515	1997	9	26	Sansepolcro	7.5	50
MONTEDOGLIO	2515	1997	9	26	Pieve Santo Stefano	9	45
MONTEDOGLIO	2515	1997	9	26	Caprese Michelangelo	7.8	40
MONTEDOGLIO	2517	1998	3	26	Caprese Michelangelo	7.8	40
CASANUOVA	2515	1997	9	26	Porziano	7.2	65
CASANUOVA	2515	1997	9	26	San Presto	8.9	65
CASANUOVA	2515	1997	9	26	Valfabbrica	3.1	65
CASANUOVA	2517	1998	3	26	Valfabbrica	3.1	55
LAGHETTO GORGO	2386	1978	4	15	Montallegro	2.5	20
LAGHETTO GORGO	2422	1981	6	7	Cattolica Eraclea	7.1	20
CASALONE	2437	1983	11	9	Capannuccia	6	30
MIGNETO	2500	1995	8	24	Castiglione dei Pepoli	9.7	45
MIGNETO	2502	1995	10	10	Mercatale	5.6	35
ROBBIATE	2149	1960	3	23	Osnago	4.9	30
ROBBIATE	2149	1960	3	23	Caprino Bergamasco	6.6	20
ROBBIATE	2149	1960	3	23	Caravaggio	6.8	20
ROBBIATE	2437	1983	11	9	Merate	2.7	40
ROBBIATE	2437	1983	11	9	Missaglia	9.2	35
ROBBIATE	2437	1983	11	9	Loreto	5.3	30
ROBBIATE	2470	1989	9	13	Merate	2.7	35
ROBBIATE	2483	1991	11	20	Mapello	7.9	40
ROBBIATE	2483	1991	11	20	Imbersago	1.8	35
ROBBIATE	2483	1991	11	20	Torre de' Busi	9.7	35
ROBBIATE	2483	1991	11	20	Aicurzio	6.2	30

ROBBIATE	2483	1991	11	20	Busnago	8.2	30
ROBBIATE	2483	1991	11	20	Caprino Bergamasco	6.6	30
ROBBIATE	2483	1991	11	20	Lomagna	6.6	30
ROBBIATE	2483	1991	11	20	Mezzago	6.7	30
ROBBIATE	2483	1991	11	20	Monte Marengo	8.9	30
ROBBIATE	2483	1991	11	20	Rovagnate	8.4	30
ROBBIATE	2483	1991	11	20	Villa d'Adda	2.8	30
ROBBIATE	2503	1995	10	29	Imbersago	1.8	45
ROBBIATE	2503	1995	10	29	Cisano Bergamasco	5.9	40
ROBBIATE	2503	1995	10	29	Monte Marengo	8.9	40
ROBBIATE	2503	1995	10	29	Mapello	7.9	35
ROBBIATE	2503	1995	10	29	Palazzago	9.5	35
ROBBIATE	2503	1995	10	29	Bonate Sopra	8.3	30
ROBBIATE	2503	1995	10	29	Brivio	5.8	30
ROBBIATE	2503	1995	10	29	Busnago	8.2	30
ROBBIATE	2503	1995	10	29	Caprino Bergamasco	6.6	30
ROBBIATE	2503	1995	10	29	Mezzago	6.7	30
ROBBIATE	2503	1995	10	29	Paderno d'Adda	1.3	30
ROBBIATE	2503	1995	10	29	Perego	8.8	30
ROBBIATE	2503	1995	10	29	Ronco Briantino	4.6	30
ROBBIATE	2503	1995	10	29	Suisio	5.4	30
ROBBIATE	2503	1995	10	29	Terno d'Isola	6.1	30
ROBBIATE	2503	1995	10	29	Usmate Velate (Usmate)	8.1	30
ROBBIATE	2503	1995	10	29	Verderio Inferiore	3.2	30
ROBBIATE	2503	1995	10	29	Bonate Sotto	8.8	25
ROBBIATE	2503	1995	10	29	Cornate d'Adda	4.7	25
ROBBIATE	2503	1995	10	29	Lomagna	6.6	25
ROBBIATE	2503	1995	10	29	Medolago	3.8	25
ROBBIATE	2503	1995	10	29	Olgiate Molgora (Canova)	5.9	25
ROBBIATE	2503	1995	10	29	Bottanuco	6.7	20
ROBBIATE	2503	1995	10	29	Presezzo	9	20
ROBBIATE	2503	1995	10	29	Rovagnate	8.4	20
TREZZO SULL'ADDA	1499	1909	1	13	Brembate	3.1	30
TREZZO SULL'ADDA	1499	1909	1	13	Vaprio d'Adda	4.3	30
TREZZO SULL'ADDA	1605	1914	10	27	Verdello	8.6	40
TREZZO SULL'ADDA	2149	1960	3	23	Dalmine	7.1	20
TREZZO SULL'ADDA	2456	1987	5	2	Gessate	9.5	30
TREZZO SULL'ADDA	2483	1991	11	20	Pozzo d'Adda	4.5	45
TREZZO SULL'ADDA	2483	1991	11	20	Aicurzio	8.7	30
TREZZO SULL'ADDA	2483	1991	11	20	Busnago	4.3	30
TREZZO SULL'ADDA	2483	1991	11	20	Mezzago	6.2	30
TREZZO SULL'ADDA	2503	1995	10	29	Ciserano	7	45
TREZZO SULL'ADDA	2503	1995	10	29	Pognano	9.9	35
TREZZO SULL'ADDA	2503	1995	10	29	Bonate Sopra	7.9	30
TREZZO SULL'ADDA	2503	1995	10	29	Brembate	3.1	30
TREZZO SULL'ADDA	2503	1995	10	29	Busnago	4.3	30
TREZZO SULL'ADDA	2503	1995	10	29	Mezzago	6.2	30
TREZZO SULL'ADDA	2503	1995	10	29	Paderno d'Adda	9.3	30
TREZZO SULL'ADDA	2503	1995	10	29	Suisio	4.8	30
TREZZO SULL'ADDA	2503	1995	10	29	Terno d'Isola	7.9	30
TREZZO SULL'ADDA	2503	1995	10	29	Treviolo	9.4	30
TREZZO SULL'ADDA	2503	1995	10	29	Verderio Inferiore	8.6	30
TREZZO SULL'ADDA	2503	1995	10	29	Bonate Sotto	6.5	25
TREZZO SULL'ADDA	2503	1995	10	29	Cornate d'Adda	5.6	25
TREZZO SULL'ADDA	2503	1995	10	29	Dalmine	7.1	25
TREZZO SULL'ADDA	2503	1995	10	29	Gessate	9.5	25
TREZZO SULL'ADDA	2503	1995	10	29	Grezzago	3.2	25
TREZZO SULL'ADDA	2503	1995	10	29	Medolago	6.5	25
TREZZO SULL'ADDA	2503	1995	10	29	Osio Sotto	5.5	25

TREZZO SULL'ADDA	2503	1995	10	29	Bottanuco	3.2	20
TREZZO SULL'ADDA	2503	1995	10	29	Presezzo	9.3	20
SERRA DEL CORVO	2413	1980	11	23	Poggiorsini	8.1	50
SERRA DEL CORVO	2466	1988	4	26	Poggiorsini	8.1	45
SERRA DEL CORVO	2474	1990	5	5	Poggiorsini	8.1	55
SERRA DEL CORVO	2481	1991	5	26	Poggiorsini	8.1	45
SERRA DEL CORVO	2505	1996	4	3	Poggiorsini	8.1	35
MENEZZO	2472	1989	12	26	Testico	9	40
MENEZZO	2472	1989	12	26	Vessalico	7.6	40
MENEZZO	2472	1989	12	26	Borghetto d'Arroscia	5.5	35
MENEZZO	2472	1989	12	26	Castelbianco (Veravo)	4.1	35
MENEZZO	2472	1989	12	26	Zuccarello	6.8	35
MENEZZO	2472	1989	12	26	Alto	3.7	30
MENEZZO	2472	1989	12	26	Casanova Lerrone	6.1	30
MENEZZO	2472	1989	12	26	Nasino	2.9	30
MENEZZO	2472	1989	12	26	Ortovero	6	30
MENEZZO	2472	1989	12	26	Ranzo (Borgo di Ranzo)	3.5	30
MENEZZO	2472	1989	12	26	Vendone (Leuso)	2.8	30
CASTELFALFI	2286	1970	8	19	Palaia	9.2	25
CASTELFALFI	2502	1995	10	10	Gambassi Terme	8.5	25
CASTELFALFI	2502	1995	10	10	Palaia	9.2	25
ROSSANA	2472	1989	12	26	Bagnolo Piemonte	2.9	30
ROSSANA	2472	1989	12	26	Bibiana	6.3	30
ROSSANA	2472	1989	12	26	Envie	9	30
ROSSANA	2472	1989	12	26	Luserna San Giovanni	8.4	30
ROSSANA	2473	1990	2	11	Bagnolo Piemonte	2.9	50
ROSSANA	2473	1990	2	11	Barge	2.9	50
ROSSANA	2473	1990	2	11	Bricherasio	9.3	50
ROSSANA	2473	1990	2	11	Cavour	8.1	50
ROSSANA	2473	1990	2	11	Luserna San Giovanni	8.4	50
ROSSANA	2473	1990	2	11	Bibiana	6.3	40
ROSSANA	2473	1990	2	11	Envie	9	40
ROSAMARINA	2546	2002	9	6	Termini Imerese	5	55
ROSAMARINA	2546	2002	9	6	Trabia	3.9	55
ROSAMARINA	2546	2002	9	6	Caccamo	3.2	50
CONZA	2505	1996	4	3	Conza della Campania	1.1	55
CONZA	2505	1996	4	3	Morra De Sanctis	8.7	55
CONZA	2505	1996	4	3	Andretta	6	50
CONZA	2505	1996	4	3	Calitri	9.6	50
CONZA	2505	1996	4	3	Pescopagano	7.8	50
CONZA	2505	1996	4	3	Sant'Andrea di Conza	5.5	50
CONZA	2505	1996	4	3	Cairano	4.2	45
CONZA	2505	1996	4	3	Teora	6.4	45
VILLAROSA	2376	1977	6	5	Villapriolo	5.4	40
VILLAROSA	2376	1977	6	5	Calascibetta	6.2	30
VILLAROSA	2376	1977	6	5	Enna	6.5	30
VILLAROSA	2386	1978	4	15	Enna	6.5	50
VILLAROSA	2404	1980	1	23	Enna	6.5	20
VILLAROSA	2413	1980	11	23	Enna	6.5	25
VILLAROSA	2478	1990	12	13	Calascibetta	6.2	45
VILLAROSA	2478	1990	12	13	Villarosa	2.7	45
VILLAROSA	2478	1990	12	13	Enna	6.5	30
VILLAROSA	2546	2002	9	6	Enna	6.5	40
LENTINI	2524	1999	2	14	Lentini	5	30
LENTINI	2537	2001	1	9	Carlentini	6.9	35
LENTINI	2546	2002	9	6	Lentini	5	40
MONTE COTUGNO	2462	1988	1	8	Sant'Arcangelo	9.7	65
MONTE COTUGNO	2462	1988	1	8	San Giorgio Lucano	8.3	60
MONTE COTUGNO	2462	1988	1	8	Senise	6.7	60

MONTE COTUGNO	2462	1988	1	8	Colobrarò	6.3	35
MONTE COTUGNO	2465	1988	4	13	Valsinni	7.9	65
MONTE COTUGNO	2465	1988	4	13	Colobrarò	6.3	55
MONTE COTUGNO	2474	1990	5	5	Valsinni	7.9	65
MONTE COTUGNO	2474	1990	5	5	Sant'Arcangelo	9.7	55
MONTE COTUGNO	2474	1990	5	5	Colobrarò	6.3	45
MONTE COTUGNO	2474	1990	5	5	San Giorgio Lucano	8.3	45
MONTE COTUGNO	2474	1990	5	5	Senise	6.7	45
MONTE COTUGNO	2481	1991	5	26	Sant'Arcangelo	9.7	50
MONTE COTUGNO	2481	1991	5	26	Senise	6.7	45
MONTE COTUGNO	2481	1991	5	26	Valsinni	7.9	45
MONTE COTUGNO	2481	1991	5	26	San Giorgio Lucano	8.3	30
MONTE COTUGNO	2481	1991	5	26	Colobrarò	6.3	25
LAGO DELIO NORD	2437	1983	11	9	Cannobio	5.1	30
LAGO DELIO NORD	2483	1991	11	20	Agra	5.3	35
LAGO DELIO NORD	2483	1991	11	20	Veddasca (Armio)	3.5	30
LAGO DELIO SUD	2437	1983	11	9	Cannobio	4.5	30
LAGO DELIO SUD	2483	1991	11	20	Agra	4.5	35
LAGO DELIO SUD	2483	1991	11	20	Veddasca (Armio)	3.6	30
CIMIA	2404	1980	1	23	Niscemi	5.7	35
CIMIA	2478	1990	12	13	Niscemi	5.7	55
CIMIA	2546	2002	9	6	Niscemi	5.7	40
CILLARESE	2413	1980	11	23	Brindisi	2.8	50
CILLARESE	2474	1990	5	5	Brindisi	2.8	35
ACCIANO	2459	1987	7	3	Valtopina	6.5	30
ACCIANO	2489	1993	6	5	Nocera Scalo	4.6	60
ACCIANO	2489	1993	6	5	Nocera Umbra	3.9	55
ACCIANO	2489	1993	6	5	Valtopina	6.5	55
ACCIANO	2515	1997	9	26	Annifo Villa	4.8	85
ACCIANO	2515	1997	9	26	Arvello	6	85
ACCIANO	2515	1997	9	26	Isola	7.7	85
ACCIANO	2515	1997	9	26	Molina	8.6	85
ACCIANO	2515	1997	9	26	Aggi	2.5	80
ACCIANO	2515	1997	9	26	Sorifa	1.1	80
ACCIANO	2515	1997	9	26	Capodacqua	8.6	75
ACCIANO	2515	1997	9	26	Nocera Scalo	4.6	75
ACCIANO	2515	1997	9	26	Nocera Umbra	3.9	75
ACCIANO	2515	1997	9	26	Stravignano	0.7	75
ACCIANO	2515	1997	9	26	Valtopina	6.5	75
ACCIANO	2515	1997	9	26	Bagnara	3.6	70
ACCIANO	2515	1997	9	26	Case Pettinari	5.6	70
ACCIANO	2515	1997	9	26	Colfiorito	8.8	70
ACCIANO	2515	1997	9	26	Colle Croce	3.1	70
ACCIANO	2515	1997	9	26	Forcatura	7.6	70
ACCIANO	2515	1997	9	26	Poggio Sorifa	6.8	70
ACCIANO	2515	1997	9	26	Ponte Parrano	6.4	70
ACCIANO	2515	1997	9	26	Rio	7.5	70
ACCIANO	2515	1997	9	26	Seggio	8.2	70
ACCIANO	2515	1997	9	26	Sorifa	6.2	70
ACCIANO	2515	1997	9	26	Colle Aprico	4.3	65
ACCIANO	2515	1997	9	26	Fondi	5.3	65
ACCIANO	2515	1997	9	26	Laverino	7.2	65
ACCIANO	2515	1997	9	26	San Giovanni	9.9	65
ACCIANO	2515	1997	9	26	Grillo	2.1	60
ACCIANO	2517	1998	3	26	Valtopina	6.5	55
ACCIANO	2517	1998	3	26	Nocera Umbra	3.9	45
AIANO	2363	1976	5	6	Poggibonsi	8.8	30
AIANO	2437	1983	11	9	Colle di Val d'Elsa	6.2	30
AIANO	2515	1997	9	26	Poggibonsi	8.8	30

PACECO	2542	2001	11	25	Trapani	5.6	20
PACECO	2546	2002	9	6	Trapani	5.6	45
PACECO	2546	2002	9	6	Valderice	7.7	45
PASSANTE	2413	1980	11	23	Cicala	8.5	40
PASSANTE	2465	1988	4	13	Bianchi	9.9	20
PASSANTE	2465	1988	4	13	Carlopoli	7.1	20
PASSANTE	2507	1996	4	27	Bianchi	9.9	30
MIGLIARITE	2413	1980	11	23	Petilia Policastro	7.3	40
MIGLIARITE	2465	1988	4	13	Petilia Policastro	7.3	40
MIGLIARITE	2474	1990	5	5	Caccuri	9	35
MIGLIARITE	2474	1990	5	5	Petilia Policastro	7.3	30
CHIOTAS	2472	1989	12	26	Entracque	9.5	30
COLLE LAURA	2472	1989	12	26	Entracque	9.4	30
PIGNOLA	2419	1981	2	14	Potenza	6.5	30
PIGNOLA	2424	1982	3	21	Pignola	3.7	40
PIGNOLA	2424	1982	3	21	Potenza	6.5	40
PIGNOLA	2441	1984	5	7	Potenza	6.5	30
PIGNOLA	2452	1986	7	23	Potenza	6.5	60
PIGNOLA	2452	1986	7	23	Tito	6.8	60
PIGNOLA	2452	1986	7	23	Pignola	3.7	50
PIGNOLA	2462	1988	1	8	Potenza	6.5	30
PIGNOLA	2474	1990	5	5	Pignola	3.7	60
PIGNOLA	2474	1990	5	5	Potenza	6.5	60
PIGNOLA	2474	1990	5	5	Tito	6.8	60
PIGNOLA	2481	1991	5	26	Potenza	6.5	65
PIGNOLA	2481	1991	5	26	Pignola	3.7	60
PIGNOLA	2481	1991	5	26	Tito	6.8	60
PIGNOLA	2505	1996	4	3	Pignola	3.7	45
PIGNOLA	2505	1996	4	3	Tito	6.8	45
PIGNOLA	2505	1996	4	3	Potenza	6.5	40
GARCIA	2546	2002	9	6	Poggioreale	6.3	45
GARCIA	2546	2002	9	6	Salaparuta	8.7	45
CASTRECCIONI	2489	1993	6	5	Apiro	2.6	40
CASTRECCIONI	2489	1993	6	5	Staffolo	5.8	35
CASTRECCIONI	2489	1993	6	5	Poggio San Vicino	6.8	30
CASTRECCIONI	2489	1993	6	5	San Paolo di Jesi	7.9	30
CASTRECCIONI	2515	1997	9	26	Castel Sant'Angelo	4.9	65
CASTRECCIONI	2515	1997	9	26	Cingoli	4.4	65
CASTRECCIONI	2515	1997	9	26	Apiro	2.6	60
CASTRECCIONI	2515	1997	9	26	Cupramontana	7.8	60
CASTRECCIONI	2515	1997	9	26	Poggio San Vicino	6.8	60
CASTRECCIONI	2515	1997	9	26	Troviggiano	7.8	60
CASTRECCIONI	2515	1997	9	26	San Paolo di Jesi	7.9	55
CASTRECCIONI	2515	1997	9	26	Staffolo	5.8	55
CASTRECCIONI	2515	1997	9	26	Valcarecce	2	55
CASTRECCIONI	2517	1998	3	26	Apiro	2.6	55
CASTRECCIONI	2517	1998	3	26	San Paolo di Jesi	7.9	45
CASTRECCIONI	2517	1998	3	26	Poggio San Vicino	6.8	30
CAMPOLATTARO	2505	1996	4	3	Reino	7.3	40
CAMPOLATTARO	2505	1996	4	3	Casalduni	5.3	30
CAMPOLATTARO	2512	1997	3	19	Fragneto l'Abate	5.8	60
CAMPOLATTARO	2512	1997	3	19	Morcone	7.8	60
CAMPOLATTARO	2512	1997	3	19	Campolattaro	1.1	55
CAMPOLATTARO	2512	1997	3	19	Circello	9	50
CAMPOLATTARO	2512	1997	3	19	Casalduni	5.3	45
CAMPOLATTARO	2512	1997	3	19	Reino	7.3	45
CAMPOLATTARO	2512	1997	3	19	San Lupo	9.3	40
CAMPOLATTARO	2512	1997	3	19	Pesco Sannita	9.3	35
CAMPOLATTARO	2512	1997	3	19	Pontelandolfo	3.8	20

CONCA	2413	1980	11	23	San Clemente	6.6	40
CONCA	2437	1983	11	9	San Clemente	6.6	25
CONCA	2440	1984	4	29	Tavullia	8	50
CONCA	2440	1984	4	29	Gabicce Mare	4.6	40
CONCA	2460	1987	7	5	Cattolica	3.2	30
CONCA	2460	1987	7	5	Gabicce Mare	4.6	30
CONCA	2460	1987	7	5	Gradara	6.1	30
CONCA	2460	1987	7	5	Riccione	5.8	30
CONCA	2460	1987	7	5	Saludecio	9.9	30
CONCA	2460	1987	7	5	Tavullia	8	30
CONCA	2515	1997	9	26	Cattolica	3.2	50
CONCA	2515	1997	9	26	Riccione	5.8	50
CONCA	2515	1997	9	26	Saludecio	9.9	50
CONCA	2515	1997	9	26	Tavullia	8	50
CONCA	2515	1997	9	26	Gabicce Mare	4.6	45
CONCA	2515	1997	9	26	Morciano di Romagna	6.6	45
CONCA	2515	1997	9	26	San Clemente	6.6	45
CONCA	2517	1998	3	26	Morciano di Romagna	6.6	45
RIPA SPACCATA	2474	1990	5	5	Isernia	9	40
RIPA SPACCATA	2474	1990	5	5	Monteroduni	4.6	30
RIPA SPACCATA	2474	1990	5	5	Pozzilli	7.8	30
RIPA SPACCATA	2474	1990	5	5	Scapoli	9.7	25
RIPA SPACCATA	2474	1990	5	5	Colli a Volturno	5.7	20
RIPA SPACCATA	2481	1991	5	26	Isernia	9	35
RIPA SPACCATA	2512	1997	3	19	Isernia	9	35
RIPA SPACCATA	2517	1998	3	26	Montaquila	2.6	30
MONTE MELILLO	2481	1991	5	26	Montemilone	7.3	50
MONTE MELILLO	2481	1991	5	26	Minervino Murge	6.8	35
MONTE MELILLO	2501	1995	9	30	Minervino Murge	6.8	45
MONTE MELILLO	2501	1995	9	30	Montemilone	7.3	45
MONTE MELILLO	2505	1996	4	3	Minervino Murge	6.8	25
CASTELLO	2546	2002	9	6	Cianciana	6.6	40
MARSICO NUOVO	2505	1996	4	3	Sasso di Castalda	8.6	60
MARSICO NUOVO	2505	1996	4	3	Marsico Nuovo	0.8	40
MARSICO NUOVO	2505	1996	4	3	Marsicovetere	9	40
MARSICO NUOVO	2505	1996	4	3	Paterno	5.6	40
TOPPO DI FRANCIA	2501	1995	9	30	Lavello	6.3	45
TOPPO DI FRANCIA	2501	1995	9	30	Montemilone	8.9	45
TOPPO DI FRANCIA	2505	1996	4	3	Lavello	6.3	30
ALTAMURA	2501	1995	9	30	Altamura	7	30
ALTAMURA	2505	1996	4	3	Gravina in Puglia	8.6	40
ALTAMURA	2505	1996	4	3	Altamura	7	25
MARCHESA	2422	1981	6	7	Camporeale	4.8	20
MARCHESA	2546	2002	9	6	Camporeale	4.8	50
CESIMA	2474	1990	5	5	Vairano Patenora	9.8	50
CESIMA	2474	1990	5	5	Mignano Monte Lungo	5.4	45
CESIMA	2474	1990	5	5	Tora e Piccilli (Tora)	6.5	45
CESIMA	2474	1990	5	5	Conca della Campania	8.1	40
CESIMA	2474	1990	5	5	Galluccio	8.9	40
CESIMA	2474	1990	5	5	Marzano Appio (Grottole)	8.6	35
CESIMA	2474	1990	5	5	San Pietro Infine	9.2	35
CESIMA	2512	1997	3	19	Galluccio	8.9	40
CESIMA	2512	1997	3	19	Vairano Patenora	9.8	40
PRESENZANO	2474	1990	5	5	Pratella	7.7	50
PRESENZANO	2474	1990	5	5	Vairano Patenora	6.3	50
PRESENZANO	2474	1990	5	5	Mignano Monte Lungo	9.4	45
PRESENZANO	2474	1990	5	5	Tora e Piccilli (Tora)	7.4	45
PRESENZANO	2474	1990	5	5	Conca della Campania	9.9	40
PRESENZANO	2474	1990	5	5	Pietravairano	8.6	40

PRESENZANO	2474	1990	5	5	Marzano Appio (Grottola)	8.4	35
PRESENZANO	2512	1997	3	19	Vairano Patenora	6.3	40
PRESENZANO	2512	1997	3	19	Ailano	9.4	35
PRESENZANO	2512	1997	3	19	Pietravairano	8.6	20
GENZANO	2505	1996	4	3	Genzano di Lucania	2.6	45
GENZANO	2505	1996	4	3	Banzi	4.5	40
ACERENZA	2501	1995	9	30	Pietragalla	4.7	40
ACERENZA	2501	1995	9	30	Cancellara	4.6	35
ACERENZA	2505	1996	4	3	Pietragalla	4.7	40
ACERENZA	2505	1996	4	3	Acerenza	2.9	35
ACERENZA	2505	1996	4	3	Oppido Lucano	5.7	35
ACERENZA	2505	1996	4	3	Cancellara	4.6	20
MONTE CAVALLARO	2478	1990	12	13	Melilli	5.8	70
MONTE CAVALLARO	2478	1990	12	13	Floridia	5.2	65
MONTE CAVALLARO	2478	1990	12	13	Priolo Gargallo	5	65
MONTE CAVALLARO	2478	1990	12	13	Solarino	3.7	60
PONTE DIDDINO	2478	1990	12	13	Melilli	7.8	70
PONTE DIDDINO	2478	1990	12	13	Floridia	3.2	65
PONTE DIDDINO	2478	1990	12	13	Priolo Gargallo	6.6	65
PONTE DIDDINO	2478	1990	12	13	Solarino	2.3	60
SOVARA	2489	1993	6	5	Sansepolcro	9.8	35
SOVARA	2515	1997	9	26	Anghiari	4.1	50
SOVARA	2515	1997	9	26	Sansepolcro	9.8	50
SOVARA	2515	1997	9	26	Caprese Michelangelo	8.5	40
SOVARA	2517	1998	3	26	Caprese Michelangelo	8.5	40
VASCA DI EDOLO	2470	1989	9	13	Berzo Demo (Berzo)	8.6	45
VASCA DI EDOLO	2470	1989	9	13	Sonico	1.2	45
VASCA DI EDOLO	2470	1989	9	13	Corteno Golgi (Pisogneto)	7.9	40
VASCA DI EDOLO	2470	1989	9	13	Incudine	5.7	40
VASCA DI EDOLO	2470	1989	9	13	Malonno	5.8	40
VASCA DI EDOLO	2470	1989	9	13	Monno	4.6	40
VASCA DI EDOLO	2470	1989	9	13	Veza d'Oglio	9	40
VASCA DI EDOLO	2483	1991	11	20	Malonno	5.8	45
VASCA DI EDOLO	2483	1991	11	20	Incudine	5.7	40
VASCA DI EDOLO	2483	1991	11	20	Corteno Golgi (Pisogneto)	7.9	35
VASCA DI EDOLO	2483	1991	11	20	Edolo	1.2	35
VASCA DI EDOLO	2483	1991	11	20	Sonico	1.2	35
VASCA DI EDOLO	2483	1991	11	20	Monno	4.6	25
VASCA DI EDOLO	2483	1991	11	20	Veza d'Oglio	9	25
VASCA DI EDOLO	2528	1999	12	29	Berzo Demo (Berzo)	8.6	45
VASCA DI EDOLO	2528	1999	12	29	Incudine	5.7	45
VASCA DI EDOLO	2528	1999	12	29	Sonico	1.2	45
VASCA DI EDOLO	2528	1999	12	29	Corteno Golgi (Pisogneto)	7.9	40
VASCA DI EDOLO	2528	1999	12	29	Edolo	1.2	40
VASCA DI EDOLO	2528	1999	12	29	Veza d'Oglio	9	35
SCIAGUANA	2546	2002	9	6	Regalbuto	7	40
RIO CANALE	2515	1997	9	26	Ripatransone	7.7	55
RIO CANALE	2515	1997	9	26	Cupra Marittima	6.6	50
RIO CANALE	2515	1997	9	26	Moresco	5.9	50
RIO CANALE	2515	1997	9	26	Pedaso	5.1	50
RIO CANALE	2515	1997	9	26	Massignano	1.5	45
RIO CANALE	2515	1997	9	26	Monterubbiano	7.1	45
RIO CANALE	2515	1997	9	26	Montefiore dell'Aso	4.1	40
PIANO DELLA ROCCA	2505	1996	4	3	Stella Cilento	9.4	55
PIANO DELLA ROCCA	2505	1996	4	3	Gioi	9.5	40
PIANO DELLA ROCCA	2505	1996	4	3	Monteforte Cilento	8.8	35
PIANO DELLA ROCCA	2505	1996	4	3	Ogliastro Cilento	6.9	35
PIANO DELLA ROCCA	2505	1996	4	3	Omignano	7.7	35
PIANO DELLA ROCCA	2505	1996	4	3	Orria	5.5	35



PIANO DELLA ROCCA	2505	1996	4	3	Sessa Cilento	6.9	35
PIANO DELLA ROCCA	2505	1996	4	3	Prignano Cilento	3.8	30
PIANO DELLA ROCCA	2505	1996	4	3	Torchiarà	5	30
PIANO DELLA ROCCA	2505	1996	4	3	Trentinara	9.4	30
PONTE BARCA	2478	1990	12	13	Paternò	4.4	55
PONTE BARCA	2478	1990	12	13	Motta Sant'Anastasia	8.9	50
PONTE BARCA	2478	1990	12	13	Santa Maria di Licodia	9.1	50
PONTE BARCA	2537	2001	1	9	Motta Sant'Anastasia	8.9	40
PONTE BARCA	2537	2001	1	9	Paternò	4.4	40
PONTE BARCA	2546	2002	9	6	Paternò	4.4	40
MARSILIANA	2286	1970	8	19	Massa Marittima	7.1	55
MORMANNO	2507	1996	4	27	Laino Borgo	8.9	35
MORMANNO	2522	1998	9	9	Laino Borgo	8.9	55
MORMANNO	2522	1998	9	9	Laino Castello	8.2	55
MORMANNO	2522	1998	9	9	Mormanno	1.8	55
MORMANNO	2522	1998	9	9	Rotonda	9	55
SALIONZE	2144	1960	2	19	Castelnuovo del Garda	6.5	40
SALIONZE	2315	1972	10	25	Peschiera del Garda	5.1	30
SALIONZE	2351	1975	1	11	Peschiera del Garda	5.1	50
SALIONZE	2372	1976	12	13	Peschiera del Garda	5.1	30
SALIONZE	2372	1976	12	13	Valeggio sul Mincio	4.8	20
SALIONZE	2437	1983	11	9	Peschiera del Garda	5.1	40
SALIONZE	2437	1983	11	9	Volta Mantovana	9.1	40
SALIONZE	2456	1987	5	2	Valeggio sul Mincio	4.8	40
SALIONZE	2456	1987	5	2	Ponti sul Mincio	2.7	35
SALIONZE	2456	1987	5	2	Castelnuovo del Garda	6.5	30
SALIONZE	2458	1987	5	24	Monzambano	1.7	40
SALIONZE	2470	1989	9	13	Castelnuovo del Garda	6.5	45
SALIONZE	2470	1989	9	13	Ponti sul Mincio	2.7	45
SALIONZE	2470	1989	9	13	Monzambano	1.7	40
SALIONZE	2470	1989	9	13	Pozzolengo	6.4	40
SALIONZE	2470	1989	9	13	Valeggio sul Mincio	4.8	40
SALIONZE	2470	1989	9	13	Peschiera del Garda	5.1	30
SALIONZE	2470	1989	9	13	Volta Mantovana	9.1	30
BOSCARONE	2303	1971	7	15	Greve in Chianti	9.2	30
BOSCARONE	2445	1985	1	23	Massa	8.2	40
BOSCARONE	2517	1998	3	26	Greve in Chianti	9.2	30
CHIOCCHIO	2303	1971	7	15	Greve in Chianti	6.5	30
CHIOCCHIO	2437	1983	11	9	Capannuccia	6.7	30
CHIOCCHIO	2517	1998	3	26	Greve in Chianti	6.5	30
PRAMPER	2470	1989	9	13	La Valle Agordina	9.1	35
PRAMPER	2495	1994	4	20	Forno di Zoldo	2.6	40
PRAMPER	2495	1994	4	20	Zoldo Alto (Fusine)	6	40
PRAMPER	2495	1994	4	20	Zoppè di Cadore (Bortolot)	6.4	40
PRAMPER	2495	1994	4	20	La Valle Agordina	9.1	35
PRAMPER	2506	1996	4	13	Forno di Zoldo	2.6	45
PRAMPER	2506	1996	4	13	La Valle Agordina	9.1	45
PRAMPER	2506	1996	4	13	Zoldo Alto (Fusine)	6	40
PRAMPER	2506	1996	4	13	Zoppè di Cadore (Bortolot)	6.4	30
PRAMPER	2518	1998	4	12	Zoldo Alto (Fusine)	6	25
GARGA SARACENA	2139	1959	12	23	Acquaformosa	8.2	30
GARGA SARACENA	2224	1966	7	6	Lungro	4.9	20
GARGA SARACENA	2413	1980	11	23	Castrovillari	6.1	50
GARGA SARACENA	2413	1980	11	23	Morano Calabro	6.7	50
GARGA SARACENA	2413	1980	11	23	Firmo	7.5	45
GARGA SARACENA	2413	1980	11	23	Lungro	4.9	45
GARGA SARACENA	2424	1982	3	21	Castrovillari	6.1	60
GARGA SARACENA	2462	1988	1	8	Morano Calabro	6.7	60
GARGA SARACENA	2462	1988	1	8	Saracena	1.5	60

GARGA SARACENA	2462	1988	1	8	Castrovillari		6.1	55
GARGA SARACENA	2462	1988	1	8	Altomonte		9.6	45
GARGA SARACENA	2462	1988	1	8	Firmo		7.5	45
GARGA SARACENA	2465	1988	4	13	Firmo		7.5	35
GARGA SARACENA	2474	1990	5	5	Altomonte		9.6	50
GARGA SARACENA	2474	1990	5	5	Morano Calabro		6.7	45
GARGA SARACENA	2474	1990	5	5	Firmo		7.5	35
GARGA SARACENA	2474	1990	5	5	Lungro		4.9	30
GARGA SARACENA	2474	1990	5	5	Saracena		1.5	30
GARGA SARACENA	2481	1991	5	26	Castrovillari		6.1	30
GARGA SARACENA	2507	1996	4	27	Acquaformosa		8.2	50
GARGA SARACENA	2507	1996	4	27	Altomonte		9.6	50
GARGA SARACENA	2507	1996	4	27	Castrovillari		6.1	50
GARGA SARACENA	2507	1996	4	27	Saracena		1.5	50
GARGA SARACENA	2507	1996	4	27	Firmo		7.5	45
GARGA SARACENA	2507	1996	4	27	Morano Calabro		6.7	45
GARGA SARACENA	2507	1996	4	27	Lungro		4.9	30
GARGA SARACENA	2522	1998	9	9	Morano Calabro		6.7	55
GARGA SARACENA	2522	1998	9	9	Castrovillari		6.1	50
MARMORE	2294	1971	2	6	Terni		5.7	30
MARMORE	2363	1976	5	6	Terni		5.7	35
MARMORE	2400	1979	9	19	Ampognano		9.7	65
MARMORE	2400	1979	9	19	Ferentillo	1	0	65
MARMORE	2400	1979	9	19	Le Mura		9.3	65
MARMORE	2400	1979	9	19	San Mamiliano		9.2	65
MARMORE	2400	1979	9	19	Arrone		5.7	60
MARMORE	2400	1979	9	19	Collestatte		2.4	60
MARMORE	2400	1979	9	19	Labro		7.4	60
MARMORE	2400	1979	9	19	Montefranco		6.7	60
MARMORE	2400	1979	9	19	Morro Reatino		9.9	60
MARMORE	2400	1979	9	19	Papigno		2	60
MARMORE	2400	1979	9	19	Piediluco		3.6	60
MARMORE	2400	1979	9	19	Stroncone		7.2	60
MARMORE	2400	1979	9	19	Terni		5.7	55
MARMORE	2400	1979	9	19	Collescipoli		7.9	45
MARMORE	2440	1984	4	29	Montefranco		6.7	40
MARMORE	2440	1984	4	29	Stroncone		7.2	40
MARMORE	2440	1984	4	29	Terni		5.7	40
MARMORE	2440	1984	4	29	Arrone		5.7	35
MARMORE	2441	1984	5	7	Stroncone		7.2	35
MARMORE	2441	1984	5	7	Arrone		5.7	30
MARMORE	2489	1993	6	5	Montefranco		6.7	45
MARMORE	2489	1993	6	5	Colli sul Velino		7.7	30
MARMORE	2489	1993	6	5	Ferentillo	1	0	30
MARMORE	2489	1993	6	5	Stroncone		7.2	30
MARMORE	2489	1993	6	5	Terni		5.7	30
MARMORE	2489	1993	6	5	Morro Reatino		9.9	25
MARMORE	2515	1997	9	26	Arrone		5.7	60
MARMORE	2515	1997	9	26	Ferentillo	1	0	60
MARMORE	2515	1997	9	26	Montefranco		6.7	55
MARMORE	2515	1997	9	26	Terni		5.7	55
MARMORE	2515	1997	9	26	Colli sul Velino		7.7	50
MARMORE	2515	1997	9	26	Labro		7.4	50
MARMORE	2515	1997	9	26	Stroncone		7.2	50
MARMORE	2515	1997	9	26	Morro Reatino		9.9	45
MARMORE	2521	1998	8	15	Ferentillo	1	0	30
MARMORE	2521	1998	8	15	Labro		7.4	30
MARMORE	2521	1998	8	15	Montefranco		6.7	30
MARMORE	2521	1998	8	15	Stroncone		7.2	30

MARMORE	2521	1998	8	15	Terni	5.7	30
MARMORE	2521	1998	8	15	Morro Reatino	9.9	25
MARMORE	2521	1998	8	15	Arrone	5.7	20
ZOLEZZI	1796	1927	10	28	Alpicella	9.8	50
ZOLEZZI	1796	1927	10	28	Borzonasca	2.6	40
ZOLEZZI	1893	1934	6	13	Borzonasca	2.6	40
ZOLEZZI	2315	1972	10	25	Borzonasca	2.6	35
ZOLEZZI	2437	1983	11	9	Santa Maria del Taro Mezzanego (Prati di	6.3	40
ZOLEZZI	2502	1995	10	10	Mezzanego)	6.7	30
ZOLEZZI	2502	1995	10	10	Rezzoaglio	0	25
ZOLEZZI	2502	1995	10	10	Borzonasca	2.6	20
SAN CASSIANO	2413	1980	11	23	Trestina	3.4	40
SAN CASSIANO	2440	1984	4	29	Montone	6	65
SAN CASSIANO	2440	1984	4	29	Canoscio	5.1	60
SAN CASSIANO	2440	1984	4	29	Civitella Ranieri	8.8	60
SAN CASSIANO	2440	1984	4	29	Corlo	5.7	60
SAN CASSIANO	2440	1984	4	29	San Lorenzo	7.4	60
SAN CASSIANO	2440	1984	4	29	Santa Maria di Sette	5.3	60
SAN CASSIANO	2440	1984	4	29	Serra Partucci	9.7	60
SAN CASSIANO	2440	1984	4	29	Umbertide	7.1	60
SAN CASSIANO	2440	1984	4	29	Calzolaro	2.9	50
SAN CASSIANO	2440	1984	4	29	Fabbrecce	4.5	50
SAN CASSIANO	2440	1984	4	29	Lugnano	6.1	50
SAN CASSIANO	2440	1984	4	29	Montecastelli	2.8	50
SAN CASSIANO	2440	1984	4	29	Niccone	3.8	50
SAN CASSIANO	2440	1984	4	29	Promano	2.9	50
SAN CASSIANO	2440	1984	4	29	San Secondo	6.5	50
SAN CASSIANO	2440	1984	4	29	Trestina	3.4	50
SAN CASSIANO	2459	1987	7	3	Montone	6	30
SAN CASSIANO	2460	1987	7	5	Montone	6	40
SAN CASSIANO	2489	1993	6	5	Montone	6	35
SAN CASSIANO	2515	1997	9	26	Montone	6	55
SAN CASSIANO	2515	1997	9	26	Umbertide	7.1	55
BADIA D'OMBRONE	2440	1984	4	29	Rapolano Terme	7.8	45
BADIA D'OMBRONE	2440	1984	4	29	Ambra	9	35
BADIA D'OMBRONE	2515	1997	9	26	Castelnuovo Berardenga	3.7	35
BADIA D'OMBRONE	2515	1997	9	26	Rapolano Terme	7.8	30
BADIA D'OMBRONE	2517	1998	3	26	Rapolano Terme	7.8	30
PICCOLO PARADISO	2437	1983	11	9	Sasso Marconi	2.7	30
PICCOLO PARADISO	2455	1986	12	6	Sasso Marconi	2.7	25
PICCOLO PARADISO	2456	1987	5	2	Sasso Marconi	2.7	35
CAPRERA	2025	1948	11	13	La Maddalena	4.3	40

**Tabella 3: Massimi risentimenti in località prossime alle dighe (località contenute nella banca dati DMBI04 riportata in Stucchi et al., 2007)**

Nome diga	Intensità MCS X 10
CORFINO	100
CROSIIS	95
TUL	95
ALBA	90
BASTIA	90
CA' SELVA	90
PONTE RACLI	90
ACCIANO	85
AMBIESTA	85
ALANNO	80
BARREA	80
CA' ZUL	80
CASTEL S. VINCENZO	80
GEROSA	80
MONTAGNA SPACCATA 1	80
MONTAGNA SPACCATA 2	80
MONTAGNA SPACCATA 3	80
MURO LUCANO	80
SCANDARELLO	80
ARANCIO	75
NOVARZA	75
RIO LUNATO	75
SAN RUFFINO	75
TRINITÀ	75
BARCIS	70
BORGIANO	70
CAMASTRA	70
COLLECHIAVICO	70
GROTTACAMPANARO	70
LE GRAZIE	70
LUMIEI	70
PERTUSILLO	70
PIANA DEGLI ALBANESI	70
PONTE SERRA	70
RIO CANCELLO	70
ROSSELLA	70
SAN DOMENICO AL SAGITTARIO	70
SAN ELEUTERIO	70
SCANZANO	70
SELVA	70
CASANUOVA	65
CASOLI	65
CASTRECCIONI	65
COLLEMEZZO	65
COLOMBARA	65
COMBAMALA	65
GUADALAMI MONTE	65
LETINO	65
MOLINACCIO	65
PIEVE DI CADORE	65
POLVERINA	65
PONTE DIDDINO	65
PONTECORVO	65

VALLE DI CADORE	65
AJA	60
BOMBA	60
CASTELLO	60
COMUNANZA	60
DON STURZO	60
FANACO	60
FIASTRONE	60
FIUMARA GRANDE	60
FOSSO DEL PRETE	60
GAMMAUTA	60
GARGA SARACENA	60
LA MORICA	60
LAGO GABIET NORD	60
LAGO GABIET SUD	60
MARMORE	60
MONTE CAVALLARO	60
MULINELLO	60
OCCHITO	60
PAVANA	60
PERSANO	60
PIGNOLA	60
POGGIO CANCELLI	60
PONTE ANNIBALE	60
PONTE COLA	60
PONTE FELICE	60
PONTECOSI	60
PONTEFIUME	60
POZZILLO	60
PRIZZI	60
RIO FUCINO	60
SALTO	60
SAN COLOMBANO	60
SAN FELICE DI GIANO	60
SAN GIOVANNI CORRENTE	60
SANTA MARIA	60
SCALERE	60
SELLA PEDICATE	60
SUVIANA	60
TALVACCHIA	60
TURANO	60
VAGLI	60
VAJONT	60
VASCA OGLIASTRO	60
VILLA PERA	60
ALVIANO	55
CAMPOLATTARO	55
CARMINE	55
CONTRADA SABETTA	55
CONZA	55
FABBRICA	55
FARNETO DEL PRINCIPE	55
GRAMOLAZZO	55
LAGO DELLE PIAZZE	55
LAGO MATESE	55
LICODIA EUBEA	55
MARROGGIA	55
MERCATALE	55

MOLLARO	55
MORMANNO	55
NOCELLITO	55
PENNE	55
PONTE BARCA	55
PONTE PIÀ	55
PONTE VITTORIO	55
ROSAMARINA	55
SAN LAZZARO	55
SAN LIBERATO	55
SAN PIETRO	55
SANTA GIUSTINA	55
SARNICO	55
TAVERNELLE	55
TURRITE CAVA	55
VAL NOANA	55
VINCHIANA	55
ABATE ALONIA	50
BUSA	50
CANCANO	50
CHABRIÈRE	50
CILLARESE	50
COMELICO	50
COMUNELLI	50
CONCA	50
CORBARA	50
CORLO	50
FIUME GRANDE	50
FONTANALUCCIA	50
GANGHERI	50
GIAREDO	50
LA LIMA	50
LA PENNA	50
LAGO D'IDRO	50
LAGO D'ORTA	50
LAGO EUGIO	50
LAGO EUGIO 2	50
LAVAGNINA INF.	50
LEDA	50
LIGONCHIO	50
MARCHESA	50
MIORINA	50
MONDAINO	50
OGNA SUPERIORE	50
OZOLA	50
PEZZÈ DI MOENA	50
PIAGANINI	50
PONTE MURANDIN	50
RIMASCO	50
ROCCASPARVERA	50
ROSSANA	50
SAETTA	50
SAN CASSIANO	50
SAN CIPRIANO	50
SAN COSIMATO	50
SAN VITO PISTOIESE	50
SANTA CATERINA	50
SENAIGA	50
SOVARA	50

SPECCHERI	50
TARSIA	50
TISTINO	50
VERDIANA	50
VICAGLIA	50

**Tabella 5 – Elenco delle 77 dighe che, dopo la data di costruzione, hanno avuto, entro 10 km di raggio, un risentimento maggiore o uguale al VI grado della scala MCS, ordinate per intensità Is decrescente.**

N°	Nome diga	anno terrem	mese	giorno	Località	dist (km)	Is max (MCS) da giudizio esperto	PGA da Is (g)
1	CORFINO						10.0	0.450
2	CROSIS						9.5	0.357
3	TUL						9.5	0.357
4	ALBA						9.0	0.283
5	BASTIA						9.0	0.283
6	CA' SELVA						9.0	0.283
7	PONTE RACLI						9.0	0.283
8	ACCIANO						8.5	0.225
9	AMBIESTA						8.5	0.225
10	CA' ZUL	1976	5	6	Faidona	5.2	8.0	0.178
11	MURO LUCANO						8.0	0.178
12	ALANNO						8.0	0.178
13	BARREA						8.0	0.178
14	CASTEL S. VINCENZO						8.0	0.178
15	GEROSA						8.0	0.178
16	MONTAGNA SPACCATA 1						8.0	0.178
17	MONTAGNA SPACCATA 2						8.0	0.178
18	MONTAGNA SPACCATA 3						8.0	0.178
19	SCANDARELLO						8.0	0.178
20	ARANCIO	1968	1	15	Santa Margherita di Belice	8.1	8.0	0.178
21	PADULI	1920	9	7	Sassalbo	8.0	7.5	0.142
22	BALLANO	1920	9	7	Compione	6.2	7.5	0.142
23	ANCIPA	1967	10	31	Cerami	6.2	7.5	0.142
24	NOVARZA						7.5	0.142
25	SAN RUFFINO						7.5	0.142
26	VILLA PERA	1972	11	26	Montefortino	8.4	7.5	0.142
27	RIO LUNATO						7.5	0.142
28	TRINITÀ						7.5	0.142
29	FIASTRONE	1972	11	26	Fiordimonte (Valle e Castello)	8.2	7.0	0.112
30	PERSANO	1980	11	23	Serre	5.6	7.0	0.112
31	SELVA	1984	5	7	Pizzone	9	7.0	0.112
32	BARCIS						7.0	0.112
33	COLLECHIAVICO						7.0	0.112
34	GUADALAMI MONTE	1968	1	15	San Giuseppe Jato	8.7	7.0	0.112
35	GUADALAMI VALLE	1968	1	15	San Giuseppe Jato	8.8	7.0	0.112
36	LUMIEI						7.0	0.112
37	PIANA DEGLI ALBANESI						7.0	0.112
38	SAN DOMENICO AL SAGITTARIO						7.0	0.112
39	BORGIANO						7.0	0.112

40	CAMASTRA						7.0	0.112
41	GROTTACAMPANARO						7.0	0.112
42	LE GRAZIE						7.0	0.112
43	PERTUSILLO						7.0	0.112
44	PONTE SERRA						7.0	0.112
45	RIO CANCELLO						7.0	0.112
46	ROSSELLA						7.0	0.112
47	SAN ELEUTERIO						7.0	0.112
48	SAN PIETRO	1980	11	23	Lacedonia	8.3	7.0	0.112
49	SCANZANO						7.0	0.112
50	MOLINACCIO	1936	12	9	Caldarola	5.2	7.0	0.112
51	POLVERINA	1972	11	26	Fiordimonte (Valle e Castello)	6	6.5	0.089
52	PIASTRA	1966	4	7	Valdieri	5.7	6.5	0.089
53	TALVACCHIA	1972	11	26	Ascoli Piceno	9.4	6.5	0.089
54	VASCA OGLIASTRO	1990	12	13	Augusta	8.4	6.5	0.089
55	COLLEMEZZO						6.5	0.089
56	COMBAMALA						6.5	0.089
57	FIUMARA GRANDE	1990	12	13	Melilli	7.1	6.5	0.089
58	GALLO	1984	5	7	Longano	6.8	6.5	0.089
59	GAMMAUTA	1968	1	15	Chiusa Sclafani	6.9	6.5	0.089
60	LETINO						6.5	0.089
61	MONTE CAVALLARO	1990	12	13	Melilli	5.8	6.5	0.089
62	MULINELLO	1990	12	13	Carlentini	7.5	6.5	0.089
63	ORICHELLA	1947	5	11	Cotronei	5.7	6.5	0.089
<64	PONTE ANNIBALE	1980	11	23	San Prisco	5.2	6.5	0.089
65	PONTE DIDDINO						6.5	0.089
66	PONTECORVO						6.5	0.089
67	POZZILLO	1967	10	31	Gagliano Castelferrato	7.7	6.5	0.089
68	SAMPEYRE	1955	5	12	Stropo (Paschero)	9.4	6.5	0.089
69	PONTEFUME	1984	5	7	Colfelice (Coldragone)	5.9	6.0	0.071
70	OCCHITO	2002	10	31	San Giuliano di Puglia	7.4	6.0	0.071
71	CONTRADA SABETTA	1982	3	21	Tortorella	7.0	6.0	0.071
72	LA SPINA	1887	2	23	Monteu Roero	8.2	6.0	0.071
73	LAGO LAVEZZE	1887	2	23	Campo Ligure	9.9	6.0	0.071
74	MASSERIA NICODEMO	1982	3	21	Lauria	9.3	6.0	0.071
75	ROCCASPARVERA	1966	4	7	Valdieri	7.9	6.0	0.071
76	SALTO	1961	10	31	Pendenza	8.9	6.0	0.071
77	SAN FELICE DI GIANO	1997	5	12	Massa Martana	8.1	6.0	0.071



**Tabella 6 – Elenco delle 100 dighe che, dopo la data di costruzione, hanno presumibilmente sperimentato un PGA  $\geq 0.07$  g, ordinate in funzione decrescente del picco di velocità (PGV, meglio correlato al danno rispetto al PGA).**

Nome diga	Codice (0=roccia, 1 sedim)	Anno costr.	Anno sisma	Mese sisma	Giorni sisma	dist (km)	Msp	PGA (g)	min PGA (g)	Max PGA (g)	PGV con suolo (cm/s)	ag SLO	ag SLC
CORFINO	0	1914	1920	9	7	8,5	6,5	0,325	0,210	0,503	18,8	0,122	0,348
CASTEL S. VINCENZO	1	1958	1984	5	7	1,5	5,7	0,312	0,201	0,483	25,8	0,153	0,469
CROSIIS	0	1901	1976	5	6	8,9	6,4	0,302	0,195	0,468	17,1	0,141	0,495
MURO LUCANO	1	1917	1980	11	23	17,4	6,9	0,250	0,161	0,387	20,3	0,127	0,496
VASCA OGLIASTRO	1	1970	1990	12	13	2,2	5,4	0,241	0,156	0,373	18,2	0,116	0,580
BASTIA	1	1929	1936	10	18	6,5	5,9	0,236	0,152	0,366	16,9	0,135	0,479
VILLA PERA	0	1955	1972	11	26	1,1	5,2	0,221	0,143	0,342	12,4	0,106	0,316
MULINELLO	0	1970	1990	12	13	3,3	5,4	0,220	0,142	0,341	11,6	0,120	0,594
ACCIANO	0	1986	1997	9	26	8,8	6,0	0,204	0,132	0,316	10,5	0,141	0,393
FIUMARA GRANDE	0	1970	1990	12	13	4,5	5,4	0,196	0,127	0,304	9,8	0,121	0,599
MONTAGNA SPACCATA 3	1	1958	1984	5	7	6,8	5,7	0,193	0,125	0,299	13,1	0,154	0,458
MONTAGNA SPACCATA 1	0	1958	1984	5	7	7,1	5,7	0,188	0,121	0,291	9,3	0,154	0,458
SAN PIETRO	1	1962	1980	11	23	23,7	6,9	0,187	0,121	0,290	15,1	0,108	0,439
MONTAGNA SPACCATA 2	0	1958	1984	5	7	7,3	5,7	0,185	0,119	0,287	9,1	0,154	0,458
MASSERIA NICODEMO	1	1975	1998	9	9	4,7	5,4	0,182	0,118	0,282	12,2	0,129	0,496
TUL	0	1949	1976	5	6	18,1	6,4	0,164	0,106	0,254	8,9	0,139	0,488
AMBIESTA	0	1959	1976	5	6	18,9	6,4	0,158	0,102	0,245	8,5	0,133	0,472
SELVA	1	1958	1984	5	7	9,5	5,7	0,152	0,098	0,235	9,9	0,151	0,455
PERSANO	0	1932	1980	11	23	29,7	6,9	0,151	0,097	0,234	8,9	0,072	0,215
OCCHITO	1	1966	2002	10	31	9,1	5,6	0,147	0,095	0,228	9,5	0,116	0,375
PADULI	1	1911	1920	9	7	21,8	6,5	0,144	0,093	0,223	10,6	0,121	0,345
SAN RUFFINO	0	1957	1972	11	26	6,4	5,2	0,139	0,090	0,215	6,4	0,105	0,315
ARANCIO	0	1951	1968	1	15	16,9	6,1	0,135	0,087	0,209	6,9	0,080	0,310
SALTO	0	1940	1957	4	11	4,9	5,0	0,135	0,087	0,209	6,1	0,115	0,323
SELLA PEDICATE	0	1971	2009	4	6	20,1	6,3	0,134	0,087	0,208	7,0	0,153	0,451
PROVVIDENZA	0	1947	2009	4	6	20,3	6,3	0,132	0,085	0,204	7,0	0,153	0,450
CONZA	1	1992	1996	4	3	3,5	4,8	0,131	0,085	0,203	8,2	0,132	0,521
MOLINACCIO	0	1910	1921	8	28	3,8	4,8	0,131	0,085	0,203	5,9	0,109	0,317
ALBA	0	1925	1976	5	6	23,3	6,4	0,129	0,083	0,200	7,0	0,126	0,452
BARREA	0	1951	1984	5	7	11,6	5,7	0,129	0,083	0,200	6,1	0,154	0,455
TRINITA	1	1959	1968	1	15	17,9	6,1	0,128	0,083	0,198	8,8	0,049	0,170
GROTTACAMPANARO	0	1954	1984	5	7	11,7	5,7	0,128	0,083	0,198	6,1	0,152	0,453
BALLANO	0	1908	1920	9	7	25,1	6,5	0,125	0,081	0,194	6,8	0,121	0,345
TREZZO SULL'ADDA	0	1904	1979	2	9	4,3	4,8	0,120	0,077	0,186	5,3	0,051	0,166
PONTE COLA	0	1962	2004	11	24	7,8	5,2	0,119	0,077	0,184	5,3	0,086	0,277
RIO FUCINO	0	1971	2009	4	6	23,1	6,3	0,117	0,076	0,181	6,1	0,152	0,449

POLVERINA	1	1967	1971	10	4	3,9	4,7	0,116	0,075	0,180	7,0	0,120	0,338
ABATE ALONIA	1	1957	1980	11	23	39,3	6,9	0,114	0,074	0,177	9,2	0,099	0,413
TISTINO	0	1929	1930	5	24	7,0	5,1	0,113	0,073	0,175	4,9	0,120	0,343
ALBORELO	0	1954	2001	7	17	7,2	5,1	0,113	0,073	0,175	4,9	0,031	0,069
SCANDARELLO	0	1927	1950	3	12	6,7	5,0	0,111	0,072	0,172	4,8	0,153	0,450
POGGIO CANCELLI	1	1969	2009	4	6	24,7	6,3	0,110	0,071	0,170	7,8	0,153	0,451
PONTE SERRA	0	1909	1940	1	3	3,0	4,5	0,109	0,070	0,169	4,8	0,087	0,295
PAVANA	0	1925	1995	8	24	2,7	4,5	0,108	0,070	0,167	4,8	0,118	0,336
ANCIPA	0	1953	1967	10	31	11,5	5,4	0,108	0,070	0,167	4,8	0,092	0,271
PIGNOLA	1	1981	1991	5	26	8,9	5,2	0,107	0,069	0,166	6,3	0,122	0,443
GEROSA	0	1927	1972	11	26	9,4	5,2	0,106	0,068	0,164	4,6	0,114	0,335
CA' SELVA	0	1963	1976	5	6	29,5	6,4	0,103	0,067	0,160	5,5	0,140	0,490
PONTE RACLI	0	1951	1976	5	6	29,5	6,4	0,103	0,067	0,160	5,5	0,140	0,490
COMBAMALA	0	1916	1971	2	1	3,5	4,5	0,103	0,067	0,160	4,5	0,083	0,228
MONTEDOGLIO	0	1993	2001	11	26	4,6	4,7	0,103	0,067	0,160	4,4	0,128	0,371
SUIO	1	1948	1960	1	11	7,6	5,0	0,101	0,065	0,156	5,9	0,070	0,184
COLLECHIAVICO	1	1954	1967	10	2	5,8	4,8	0,099	0,064	0,153	5,6	0,144	0,441
MONTE MARELLO	1	1966	1980	12	9	4,8	4,6	0,098	0,063	0,152	5,6	0,145	0,511
RIO CANCELLO	0	1928	1966	10	14	4,3	4,5	0,096	0,062	0,149	4,0	0,112	0,326
LIGONCHIO	1	1922	1965	11	9	6,3	4,8	0,096	0,062	0,149	5,4	0,117	0,332
SAN ELEUTERIO	0	1928	1966	10	14	4,4	4,5	0,095	0,061	0,147	3,9	0,112	0,326
GIAREDO	1	1941	1975	11	16	4,5	4,5	0,095	0,061	0,147	5,3	0,116	0,334
CA' ZUL	0	1965	1976	5	6	32,9	6,4	0,093	0,060	0,144	5,0	0,134	0,475
PIANA DEGLI ALBANESI	1	1923	2002	9	6	16,1	5,6	0,093	0,060	0,144	5,8	0,096	0,319
PONTE LISCIONE	1	1974	2002	10	31	16,0	5,6	0,091	0,059	0,141	5,6	0,102	0,336
SAN DAMIANO	0	1927	1971	2	1	4,8	4,5	0,091	0,059	0,141	3,7	0,083	0,226
PIAGANINI	0	1955	2009	4	6	30,5	6,3	0,089	0,057	0,138	4,7	0,138	0,414
GUADALAMI MONTE	1	1960	2002	9	6	17,1	5,6	0,088	0,057	0,136	5,5	0,095	0,317
SANTA MARIA	0	1917	1964	9	5	6,5	4,7	0,088	0,057	0,136	3,6	0,112	0,312
TURANO	0	1938	2009	4	6	31,4	6,3	0,087	0,056	0,135	4,5	0,103	0,276
GAMMAUTA	0	1938	1968	1	15	26,8	6,1	0,087	0,056	0,135	4,4	0,051	0,124
ROSSELLA	1	1965	2002	9	6	17,2	5,6	0,087	0,056	0,135	5,4	0,088	0,281
FIATRONE	0	1954	1997	9	26	23,6	6,0	0,086	0,056	0,133	4,2	0,116	0,332
GUADALAMI VALLE	1	1960	2002	9	6	17,4	5,6	0,086	0,056	0,133	5,4	0,095	0,315
LAGO DELLA VACCA	0	1927	1948	7	17	6,7	4,7	0,086	0,056	0,133	3,5	0,052	0,155
SUVIANA	0	1932	1995	8	24	5,1	4,5	0,086	0,056	0,133	3,5	0,115	0,325
SCANZANO	1	1965	2002	9	6	17,8	5,6	0,085	0,055	0,132	5,3	0,087	0,276
SAN COLOMBANO	0	1965	1989	9	13	8,5	4,9	0,085	0,055	0,132	3,5	0,070	0,238
GRAMOLAZZO	0	1952	1961	8	3	5,4	4,5	0,085	0,055	0,132	3,5	0,119	0,341
ROBBIATE	1	1919	1979	2	9	8,1	4,8	0,083	0,054	0,129	4,6	0,043	0,132
LAGO D'IDRO	0	1930	2004	11	24	12,5	5,2	0,082	0,053	0,127	3,5	0,080	0,266
SANTA MARIA DEL TARO	1	1919	1927	10	28	9,5	4,9	0,082	0,053	0,127	4,6	0,087	0,276
MONTE CAVALLARO	1	1988	1990	12	13	15,4	5,4	0,081	0,052	0,125	4,8	0,109	0,581

PONTECOSI	0	1925	1939	10	15	10,7	5,0	0,081	0,052	0,125	3,4	0,121	0,345
LUMIEI	0	1947	1976	5	6	38,4	6,4	0,080	0,052	0,124	4,3	0,102	0,362
PRIZZI	0	1942	1968	1	15	29,4	6,1	0,080	0,052	0,124	4,0	0,057	0,157
GARGA SARACENA	0	1953	1988	4	13	9,6	4,9	0,080	0,052	0,124	3,3	0,131	0,490
TARSIA	0	1966	1996	4	27	7,3	4,7	0,080	0,052	0,124	3,2	0,142	0,507
ZOC COLO	1	1965	2001	7	17	11,5	5,1	0,079	0,051	0,122	4,5	0,032	0,070
NOVARZA	0	1947	1960	1	6	6,3	4,5	0,079	0,051	0,122	3,1	0,085	0,284
ORICHELLA	0	1928	1932	1	2	19,3	5,6	0,078	0,050	0,121	3,5	0,121	0,398
PAGNONA	1	1923	1991	11	20	6,9	4,6	0,078	0,050	0,121	4,2	0,031	0,067
SOVARA	0	1992	2001	11	26	7,7	4,7	0,076	0,049	0,118	3,0	0,123	0,353
MALCIAUSSIA	0	1933	1943	5	22	7,5	4,6	0,075	0,048	0,116	3,0	0,078	0,218
ROSAMARINA	0	1992	2002	9	6	20,7	5,6	0,074	0,048	0,115	3,3	0,096	0,298
LAGO D'AVINO	1	1913	1924	4	15	17,3	5,4	0,074	0,048	0,115	4,4	0,056	0,220
CANCANO	0	1956	1999	12	29	7,2	4,6	0,073	0,047	0,113	2,8	0,068	0,200
SCALERE	0	1911	1919	6	29	34,2	6,2	0,072	0,046	0,112	3,7	0,115	0,326
BORGIANO	0	1955	1997	9	26	28,4	6,0	0,072	0,046	0,112	3,5	0,107	0,313
CASANUOVA	1	1994	1997	9	26	28,4	6,0	0,072	0,046	0,112	4,7	0,140	0,393
PONTE DIDDINO	1	1986	1990	12	13	17,5	5,4	0,072	0,046	0,112	4,3	0,116	0,579
RIO LUNATO	0	1920	1930	5	24	12,6	5,1	0,072	0,046	0,112	3,0	0,111	0,305
COLLEMEZZO	1	1928	1966	10	14	7,2	4,5	0,072	0,046	0,112	3,8	0,102	0,299
OZOLA	0	1929	1965	11	9	9,7	4,8	0,071	0,046	0,110	2,8	0,119	0,340